










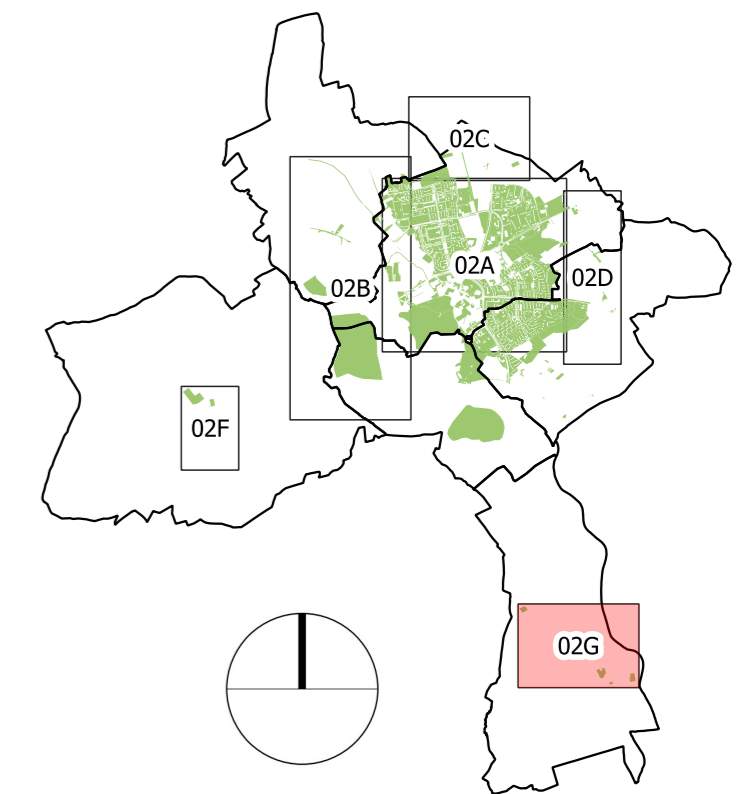


Legenda

-  Hranice katastrálního území
-  Pořadové číslo plochy
-  Parcely KN
- Plochy zeleně v hlavní funkci**
-  H - hřbitov
- Plochy zeleně v doplňkové funkci**
-  ZK - zeleň školních a kulturních zařízení
-  ZS - zeleň sportovních areálů
- Přístupnost plochy**
-  Časově omezený přístup veřejnosti
-  Přístup bez omezení
-  Vyhrazená plocha, veřejnosti nepřístupná
- Význam plochy**
-  Obvodový
-  Lokální



STRATEGICKÉ DOKUMENTY STATUTÁRNÍHO
MĚSTA KARVINÁ
CZ.03.4.74/0.0/0.0/ 17_080/0009841



Evropská unie
Evropský sociální fond
Operační program Zaměstnanost

KONCEPCE ZELENĚ

ANALYTICKÁ ČÁST

Současný stav systému zeleně
Část G

Atregia

| | | |
|----------------|-------------|----------------------|
| Datum: | 04/2021 | Autorizační razítko: |
| Stupeň: | strategie | |
| Měřítko: | 1 : 5 000 | |
| Číslo zakázky: | 511/2020 | |
| Formát: | 3x A4 | |
| Číslo výkresu: | Číslo paré: | |
| | 02G | |