













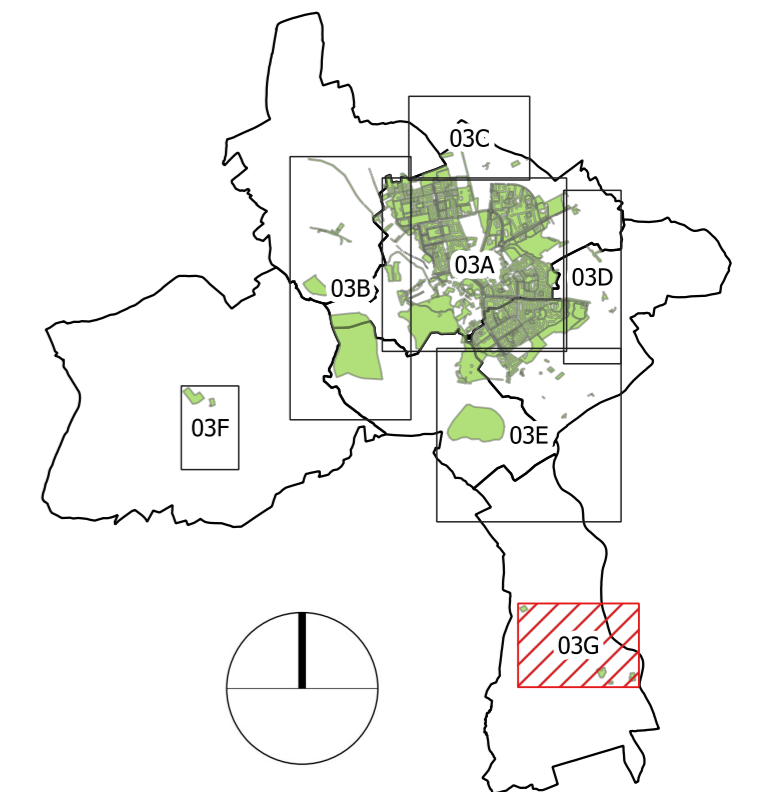


Legenda

-  Hranice katastrálního území
-  Parcely KN v majetku města
-  Parcely KN
- Plochy v majetku města**
-  Ano
-  Částečně
-  Ne
- Míra stability plochy**
-  Nestabilní
-  Stabilní
- Index NDVI (rok 2020 - průměr)**
-  ≤ 0.3
-  0.3 - 0.4
-  0.4 - 0.5
-  0.5 - 0.6
-  0.6 - 0.7
-  > 0.7



STRATEGICKÉ DOKUMENTY STATUTÁRNÍHO
MĚSTA KARVINÁ
CZ.03.4.74/0.0/0.0/ 17_080/0009841



KONCEPCE ZELENĚ

ANALYTICKÁ ČÁST

Současný stav systému zeleně
Část G

Datum:	04/2021	Autorizační razítko:
Stupeň:	strategie	
Měřítko:	1:5000	
Číslo zakázky:	511/2020	
Formát:	3xA4	
Číslo výkresu:	Číslo paré:	
	03G	