









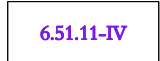













NÁVRH ZMĚNY Č. 1 ÚZEMNÍHO PLÁNU PETROVICE U KARVINÉ

B.2 VÝKRES PŘEDPOKLÁDANÝCH ZÁBORŮ PŮDNÍHO FONDU

1 : 5 000

		HRANICE STÁTU
		HRANICE OBCE
		HRANICE KATASTRÁLNÍCH ÚZEMÍ
		ZASTAVITELNÉ PLOCHY S OZNAČENÍM (OZNAČENÍ K.Ú. - ČÍSLO ZMĚNY/ OZNAČENÍ ZASTAVITELNÉ PLOCHY)
		HRANICE BPEJ
		KÓD BPEJ - TRÍDA OCHRANY ZEMĚDĚLSKÝCH POZEMKŮ
		ZEMĚDĚLSKÉ POZEMKY S TRÍDOU OCHRANY II
		ZEMĚDĚLSKÉ POZEMKY S TRÍDOU OCHRANY IV
		ZEMĚDĚLSKÉ POZEMKY S TRÍDOU OCHRANY V
		LESNÍ POZEMKY
		NEZEMĚDĚLSKÉ POZEMKY
		ODVODNĚNÉ POZEMKY

	PLOCHY BYDLENÍ V RODINNÝCH DOMECH - VENKOVSKÉ
---	--

OZNAČENÍ KATASTRÁLNÍCH ÚZEMÍ U POPISU PLOCH:
PR - PRSTNÁ



PROJEKTOVÁ ČINNOST, URBANISMUS, ÚZEMNÍ PLÁNOVÁNÍ, EKOLOGIE, GIS

URBANISTICKÉ STŘEDISKO OSTRAVA, s.r.o.

Spartakovců 3, Ostrava-Poruba, 70800

tel: 596939530, 596939531

ZODP.PROJEKTANT: ING. ARCH. VLADIMÍRA FUSKOVÁ

ZAK. ČÍSLO: U - 536

ZPRACOVATEL: ING. ARCH. VLADIMÍRA FUSKOVÁ, ADÉLA STREJČKOVÁ

POŘIZOVATEL: OBEC PETROVICE U KARVINÉ

DATUM: ZÁŘÍ 2020