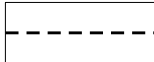






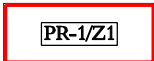



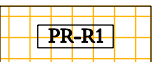











NÁVRH ZMĚNY Č. 1 ÚZEMNÍHO PLÁNU PETROVICE U KARVINÉ

A.1 VÝKRES ZÁKLADNÍHO ČLENĚNÍ ÚZEMÍ

1 : 5 000

LEGENDA NAVRŽENÝCH ZMĚN

STAV	NÁVRH	REZERVA	
			HRANICE ZASTAVĚNÉHO ÚZEMÍ K 1. 12. 2014 SE RUŠÍ A NAHRAZUJE SE HRANICÍ ZASTAVĚNÉHO ÚZEMÍ K 1. 9. 2020
			ZASTAVĚNÉ ÚZEMÍ K 1. 12. 2014 SE RUŠÍ A NAHRAZUJE SE ZASTAVĚNÝM ÚZEMÍM K 1. 9. 2020
			ZASTAVITELNÉ PLOCHY S OZNAČENÍM (OZNAČENÍ K.Ú. - ČÍSLO ZMĚNY / OZNAČENÍ ZASTAVITELNÉ PLOCHY)
			ÚZEMNÍ REZERVA PLOCHY BYDLENÍ V RODINNÝCH DOMECH - VENKOVSKÉ S OZNAČENÍM
			ÚZEMNÍ REZERVA PLOCHY BYDLENÍ V RODINNÝCH DOMECH - PŘÍMĚSTSKÉ S OZNAČENÍM
			KORIDOR ÚZEMNÍ REZERVY PRO VYSOKORYCHLOSTNÍ TRÁŤ S OZNAČENÍM
			RUŠENÍ JEVU



PROJEKTOVÁ ČINNOST, URBANISMUS, ÚZEMNÍ PLÁNOVÁNÍ, EKOLOGIE, GIS

URBANISTICKÉ STŘEDISKO OSTRAVA, s.r.o.

Spartakovců 3, Ostrava-Poruba, 70800

tel: 596939530, 596939531

ZODP.PROJEKTANT: ING. ARCH. VLADIMÍRA FUSKOVÁ

ZAK. ČÍSLO: U - 536

ZPRACOVATEL: ING. ARCH. VLADIMÍRA FUSKOVÁ, ADÉLA STREJČKOVÁ

POŘIZOVATEL: OBEC PETROVICE U KARVINÉ

DATUM: ZÁŘÍ 2020