

1 měřická přímka železniční trať (prodloužení měř. přímky)
k.ú. Karylná-město

2 měřická přímka podél řeky Olše (prodloužení měř. přímky)

MAXIMÁLNÍ POKLES

DŮ DARKOV

hranice dotčeného území
(EIA vyhledové dobývání max. do roku 2020)

2 měřická přímka podél řeky Olše

3 bodové pole v areálu PZ

D65/66 VN 22KV VEOLIA ČR

agazace Darkov - PZ
DN 500 626 055

1 měřická přímka železniční trať

ROKOD

dobývací prostor Darkov
MAPA ISOČAR POKLESŮ (cm)
z předpokládaného dobývání porubů
240 401, 240 410
včetně ovlivňujících porubů

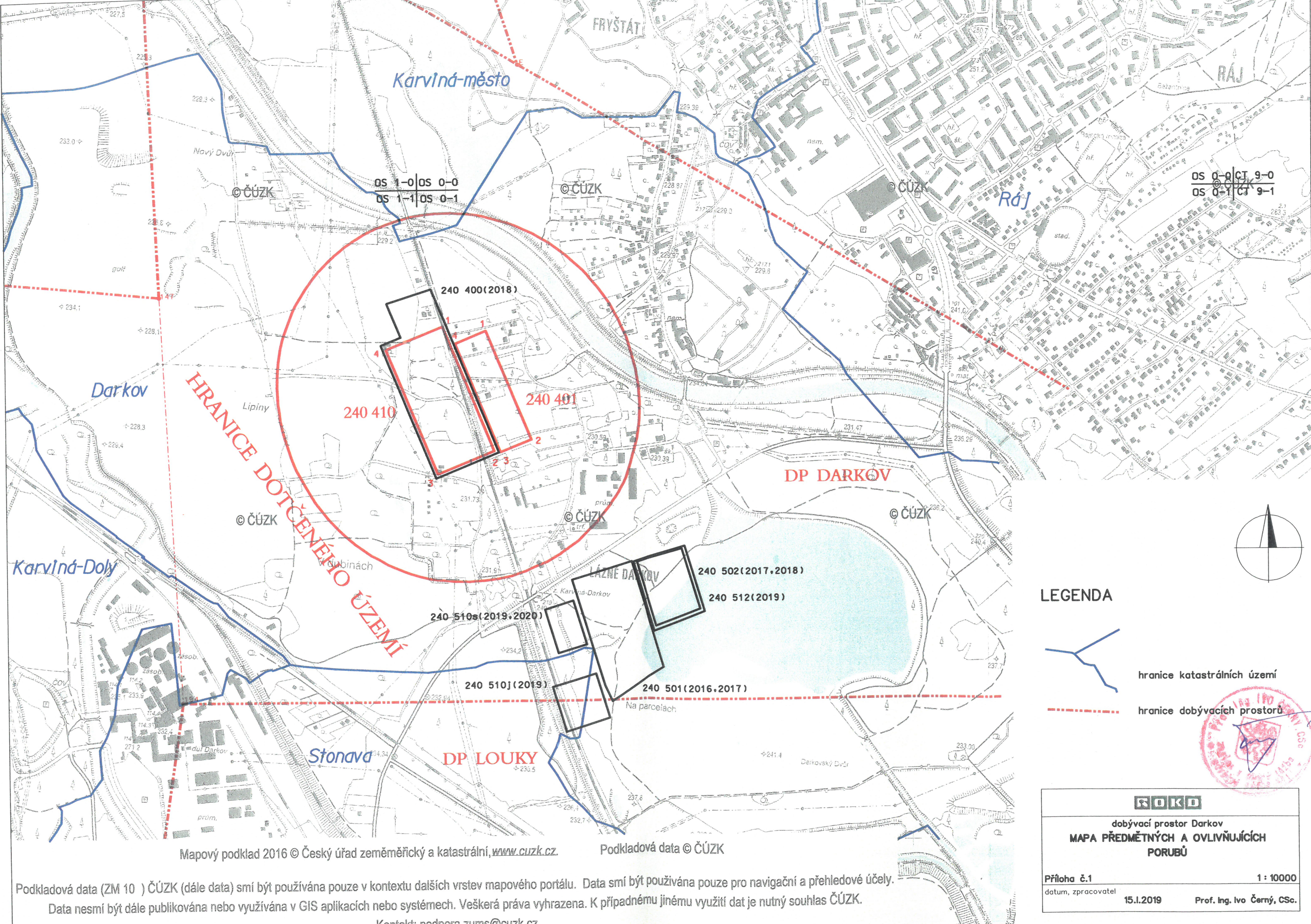
Příloha č.2

1 : 5000

datum, zpracovatel

15.1.2019



Prof. Ing. Ivo Černý, CSc.



Mapový podklad 2016 © Český úřad zeměměřický a katastrální, www.cuzk.cz.

Podkladová data © ČÚZK

LEGENDA

-  hranice katastrálních území
-  hranice dobývacích prostorů



ROKOD	
dobývací prostor Darkov MAPA PŘEDMĚTNÝCH A OVLIVŇUJÍCÍCH PORUBŮ	
Příloha č.1	1 : 10000
datum, zpracovatel	15.1.2019 Prof. Ing. Ivo Černý, CSc.

Podkladová data (ZM 10) ČÚZK (dále data) smí být používána pouze v kontextu dalších vrstev mapového portálu. Data smí být používána pouze pro navigační a přehledové účely. Data nesmí být dále publikována nebo využívána v GIS aplikacích nebo systémech. Veškerá práva vyhrazena. K případnému jinému využití dat je nutný souhlas ČÚZK.
Kontakt: podpora.zums@cuzk.cz