

Odbor: Odbor majetkový
Oddělení: oddělení majetkoprávní
Vyřizuje: Cachel Jerzy

Materiál pro 7. zasedání Zastupitelstva města Karviné konané dne 16.09.2019

Nabytí pozemků - Moravskoslezský kraj

Návrh usnesení

Zastupitelstvo města Karviné dle ustanovení § 85 písm. a) zákona č. 128/2000 Sb., o obcích, ve znění pozdějších předpisů,

rozhodlo

nabyt z vlastnictví Moravskoslezského kraje, IČ 70890692, se sídlem 702 00 Ostrava-Moravská Ostrava, 28. Října 2771/117, a od Správy silnic Moravskoslezského kraje, příspěvkové organizace, IČ 00095711, se sídlem Úprkova 795/1, Přívoz, 702 00 Ostrava, které přísluší s předmětným svěřeným majetkem kraje hospodařit, formou daru do vlastnictví statutárního města Karviné pozemky jak jsou uvedené v Darovací smlouvě, která je přílohou č. 1 tohoto usnesení, a to včetně všech součástí a příslušenství.

Úkol: ano / ne

Důvodová zprava a přílohy důvodové zprávy

PC	Příloha	Název	Komentář
		ZM-7-OM-Nabytí pozemků - Moravskoslezský kraj - DZ.pdf	důvodová zpráva
1		ZM-7-OM-Nabytí pozemků - Moravskoslezský kraj - 1 U.pdf	příloha č. 1 k usnesení
2		ZM-7-OM-Nabytí pozemků - Moravskoslezský kraj - 1 D.pdf	příloha č. 1 k důvodové zprávě

Datum: 29.08.2019

Datum: 29.08.2019

Datum: 29.08.2019

Datum: 30.08.2019



Blanka Rychla

Za formální správnost



Mária Durčáková

Vedoucí oddělení



Ing. Helena Bogoczová

Vedoucí odboru



Vladimír Kolek

Za předkladatele

Předkládá: Rada města Karviné

Uložení formuláře na iPortál

Složka

Složka Archivního úložiště: 103

Důvodová zpráva

Nabytí pozemků - Moravskoslezský kraj

Moravskoslezský kraj je vlastníkem pozemku parc. č. 1533/1 o výměře 23.224 m² v kat. území Ráj, obec Karviná, se kterým má příslušnost hospodařit Správa silnic Moravskoslezského kraje, příspěvková organizace.

Jedná se o pozemek, na kterém se nachází chodník na ul. Polské v Karviné-Ráji (od. Ul. Bažantnice po ul. V Zákoutí). Chodník byl opraven a je udržován statutárním městem Karviná.

Pozemek p.č. 1533/1 v kat. území Ráj, obec Karviná byl zaměřen a geometrickým plánem č. 3427-10/2019 byly z tohoto pozemku oddělené části, které jsou nově označené jako pozemky parc. č. 1533/36 ostatní plocha-ostatní komunikace o výměře 11 m², parc. č. 1533/37 ostatní plocha-ostatní komunikace o výměře 19 m², parc. č. 1533/38 ostatní plocha-ostatní komunikace o výměře 329 m², parc. č. 1533/39 ostatní plocha-ostatní komunikace o výměře 28 m², parc. č. 1533/40 ostatní plocha-ostatní komunikace o výměře 176 m², parc. č. 1533/41 ostatní plocha-ostatní komunikace o výměře 21 m², parc. č. 1533/42 ostatní plocha-ostatní komunikace o výměře 190 m², parc. č. 1533/43 ostatní plocha-ostatní komunikace o výměře 24 m², parc. č. 1533/44 ostatní plocha-ostatní komunikace o výměře 16 m², parc. č. 1533/45 ostatní plocha-ostatní komunikace o výměře 399 m², parc. č. 1533/47 ostatní plocha-ostatní komunikace o výměře 87 m², parc. č. 1533/48 ostatní plocha-ostatní komunikace o výměře 25 m², parc. č. 1533/49 ostatní plocha-ostatní komunikace o výměře 515 m², vše v kat. území Ráj, obec Karviná.

Nově označené pozemky jsou předmětem převodu a celková výměra převáděných pozemků činí 2.567 m².

Moravskoslezský kraj, zastoupený Správou silnic Moravskoslezského kraje, příspěvkovou organizací souhlasí s darováním výše uvedených pozemků do vlastnictví statutárního města Karviné.

Odbor majetkový Magistrátu města Karviné doporučuje rozhodnout nabýt z vlastnictví Moravskoslezského kraje, IČ 70890692, se sídlem 702 00 Ostrava-Moravská Ostrava, 28. Října 2771/117, a od Správy silnic Moravskoslezského kraje, příspěvkové organizace, IČ 00095711, se sídlem Úprkova 795/1, Přívoz, 702 00 Ostrava, které přísluší s předmětným svěřeným majetkem kraje hospodařit, formou daru do vlastnictví statutárního města Karviné část pozemku parc. č. 1533/1 o výměře 2.567 m² v kat. území Ráj, obec Karviná (dle GP č. 3427-10/2019), včetně všech součástí a příslušenství.

Komise majetková na svém jednání dne 14.08.2019 doporučila rozhodnout nabýt z vlastnictví Moravskoslezského kraje, IČ 70890692, se sídlem 702 00 Ostrava-Moravská Ostrava, 28. Října 2771/117, a od Správy silnic Moravskoslezského kraje, příspěvkové organizace, IČ 00095711, se sídlem Úprkova 795/1, Přívoz, 702 00 Ostrava, které přísluší s předmětným svěřeným majetkem kraje hospodařit, formou daru do vlastnictví statutárního města Karviné část pozemku parc. č. 1533/1 o výměře 2.567 m² v kat. území Ráj, obec Karviná (dle GP č. 3427-10/2019), včetně všech součástí a příslušenství.

DAROVACÍ SMLOUVA

č. KI/ /j/2019/Bra
MMK/SML/704/2019

Dárce:

Moravskoslezský kraj

se sídlem ul. 28. října 117, 702 18 Ostrava

IČO 70890692

DIČ CZ70890692

zastoupený Správou silnic Moravskoslezského kraje, příspěvkovou organizací,
která jedná na základě čl. IX odst. 3) písm. d) zřizovací listiny

se sídlem Úprkova 795/1, 702 23 Ostrava

IČO 00095711

DIČ CZ00095711

zastoupena ředitelem příspěvkové organizace ing. Tomášem Böhmem

zapsaná v obchodním rejstříku Krajského soudu v Ostravě, oddíl Pr., vložka 988

(dále jen SSMSK)

Obdarovaný:

statutární město Karviná

adresa:

Fryštátská 72/1, Karviná-Fryštát, PSČ 733 24

zastoupené:

Ing. Janem Wolfem, primátorem města

k podpisu oprávněna na základě

pověření ze dne 02.01.2019:

Ing. Helena Bogoczová, MPA,

vedoucí Odboru majetkového

Magistrátu města Karviné

IČ:

00297534

DIČ:

CZ00297534

bankovní spojení:

Česká spořitelna, a. s.

číslo účtu:

19-1721542349/0800

(dále jen obdarovaný)

I.

Dárce je vlastníkem nemovitostí, zapsaných na listu vlastnictví č. 714 a to pozemku parcela č. **1533/1** ostatní plocha-silnice v katastrálním území **Ráj**, obec Karviná, okres Karviná, přičemž SSMSK je oprávněna se shora specifikovanou nemovitostí hospodařit v souladu se svou zřizovací listinou.

Předmětem daru z pozemku parc. č. 1533/1 jsou nově vzniklé pozemky parc. č. **1533/36** ostatní plocha-ostatní komunikace o výměře 11 m², parc. č. **1533/37** ostatní plocha-ostatní komunikace o výměře 19 m², parc. č. **1533/38** ostatní plocha-ostatní komunikace o výměře 329 m², parc. č. **1533/39** ostatní plocha-ostatní komunikace o výměře 28 m², parc. č. **1533/40** ostatní plocha-ostatní komunikace o výměře 176 m², parc. č. **1533/41** ostatní plocha-ostatní komunikace o výměře 21 m², parc. č. **1533/42** ostatní plocha-ostatní komunikace o výměře 190 m², parc. č. **1533/43** ostatní plocha-ostatní komunikace o výměře 24 m², parc. č. **1533/44** ostatní plocha-ostatní komunikace o výměře 727 m², parc. č. **1533/45** ostatní plocha-ostatní komunikace o výměře 16 m², parc. č. **1533/46** ostatní plocha-ostatní komunikace o výměře 399 m², parc. č. **1533/47** ostatní plocha-ostatní komunikace o výměře 87 m², parc. č. **1533/48** ostatní plocha-ostatní komunikace o výměře 25 m², parc. č. **1533/49** ostatní plocha-ostatní komunikace o výměře 515 m², vše dle geometrického plánu č. 3427-10/2019 ze dne 15.2.2019, který je nedílnou součástí této smlouvy.

II.

Dárce touto smlouvou daruje obdarovanému shora uvedené nemovitosti, specifikované v čl. I. této smlouvy, přičemž obdarovaný tento dar přijímá a nabývá jej do vlastnictví statutárního města Karviná

Pozemky jsou pod stavbou chodníku podél silnice č. III/47216.

Obdarovaný prohlašuje, že je mu znám stav nabývaných nemovitostí v době podpisu této smlouvy.

III.

Dárce prohlašuje, že hodnota předmětu daru dle jeho účetní evidence činí celkem 1 282 731 Kč.

U pozemku parc. č. 1533/36 – 5 496,00 Kč
U pozemku parc. č. 1533/37 – 9 494,00 Kč
U pozemku parc. č. 1533/38 – 164 402,00 Kč
U pozemku parc. č. 1533/39 – 13 991,00 Kč
U pozemku parc. č. 1533/40 – 87 947,00 Kč
U pozemku parc. č. 1533/41 – 10 493,00 Kč
U pozemku parc. č. 1533/42 – 94 943,00 Kč
U pozemku parc. č. 1533/43 – 11 992,00 Kč
U pozemku parc. č. 1533/44 – 363 284,00 Kč
U pozemku parc. č. 1533/45 – 7 995,00 Kč
U pozemku parc. č. 1533/46 – 199 381,00 Kč
U pozemku parc. č. 1533/47 – 43 474,00 Kč
U pozemku parc. č. 1533/48 – 12 492,00 Kč
U pozemku parc. č. 1533/49 – 257 347,00 Kč

IV.

Účastníci této smlouvy berou na vědomí, že vlastnické právo k převáděným nemovitostem přejde na obdarovaného dnem, kdy nastanou právní účinky vkladu do katastru nemovitostí dle této smlouvy.

V.

Dárce prohlašuje, že získal doložku platnosti právního jednání, provedeného touto smlouvou, dle ustanovení § 23 zákona č. 129/2000 Sb., o krajích (krajské zřízení) ve znění pozdějších předpisů a záměr kraje byl v souladu s § 18, odst. 1 téhož zákona vyvěšen po dobu 30 dnů na úřední desce kraje.

Předmět smlouvy byl schválen usnesením zastupitelstva kraje č. ze dne
Obdarovaný prohlašuje, že předmět smlouvy byl schválen Zastupitelstvem města Karviné
usnesením č.ze dne.....

VI.

Správní poplatek za vklad práva vlastnického hradí obdarovaný.

Návrh na vklad práva vlastnického podá obdarovaný, který je povinen bezprostředně po podání návrhu na příslušný katastrální úřad zaslat kopii tohoto návrhu SSMSK na e-mailovou adresu ka.podatelna@ssmsk.cz a zároveň se zavazuje návrh na vklad podat na příslušný katastrální úřad nejpozději do 20. dne v příslušném měsíci.

Dle této smlouvy provede Katastrální úřad pro Moravskoslezský kraj, Katastrální pracoviště v Karviné změny na příslušných listech vlastnictví pro katastrální území Ráj, obec Karviná, okres Karviná.

V případě, že katastrální úřad návrh na vklad vlastnického práva zamítne, či řízení zastaví, smluvní strany se dohodly, že neprodleně učiní potřebné kroky tak, aby vklad práva byl povolen.

VII.

Smlouva je vyhotovena ve 3 stejnopisech, s tím, že každá strana obdrží po jednom vyhotovení smlouvy a jedno vyhotovení je určeno pro katastrální úřad.

VIII.

Smluvní strany prohlašují, že si tuto smlouvu před jejím podpisem přečetly, že byla uzavřena po vzájemném projednání podle jejich pravé a svobodné vůle, určitě, vážně, srozumitelně, nikoliv v tísní za nápadně nevýhodných podmínek. Autentičnost této smlouvy potvrzují svými podpisy.

IX.

Smluvní strany výslovně souhlasí, že tato smlouva může být bez jakéhokoliv omezení zveřejněna na oficiálních webových stránkách Moravskoslezského kraje (www.msk.cz), a to včetně všech případných příloh a dodatků.

Smluvní strany prohlašují, že skutečnosti uvedené v této smlouvě nepovažují za obchodní tajemství ve smyslu příslušných ustanovení právních předpisů a udělují svolení k jejich užití a zveřejnění bez stanovení jakýchkoli dalších podmínek.

Smluvní strany se dohodly, že tato smlouva – ať už je povinně uveřejňovanou smlouvou dle zákona č. 340/2015 Sb., o zvláštních podmínkách účinnosti některých smluv, uveřejňování těchto smluv a o registru smluv (zákon o registru smluv), či nikoli – bude uveřejněna v registru smluv. Uveřejnění této smlouvy v registru smluv zajistí bez zbytečného odkladu po jejím uzavření dárce.

Dárce se zavazuje bez zbytečného odkladu od okamžiku zveřejnění této smlouvy dle uvedeného zákona informovat obdarovaného o zveřejnění smlouvy v registru smluv, které obdržel od správce tohoto registru.

Osobní údaje obsažené v této smlouvě budou Správou silnic Moravskoslezského kraje, příspěvkovou organizací zpracovávány pouze pro účely plnění práv a povinností vyplývajících z této smlouvy; k jiným účelům nebudou tyto osobní údaje Správou silnic Moravskoslezského kraje, příspěvkovou organizací použity. Správa silnic Moravskoslezského kraje, příspěvková organizace při zpracovávání osobních údajů dodržuje platné právní předpisy. Podrobné

informace o ochraně osobních údajů jsou uvedeny na oficiálních webových stránkách Správy silnic Moravskoslezského kraje, příspěvkové organizace www.ssmk.cz.

Příloha - geometrický plán č. 3427-10/2019

V Ostravě, dne

V Karviné, dne


Dárce:

Obdarovaný:.....

Ing. Tomáš Böhm
ředitel organizace

Ing. Helena Bogoczová, MPA
vedoucí Odboru majetkového

VÝKAZ DOSAVADNÍHO A NOVÉHO STAVU ÚDAJU KATASTRU NEMOVITOSTI																
Dosavadní stav				Nový stav												
Označení pozemku parc. číslem	Výměra parcely		Druh pozemku Způsob využití	Označení pozemku parc. číslem	Výměra parcely		Druh pozemku Způsob využití	Typ stavby Způsob využití	Způsob určení výměr	Porovnání se stavem evidence právních vztahů		Číslo listu vlastnictví	Výměra dílu		Ozn. dílu	
	ha	m ²			ha	m ²				katastru nemovitosti	dřívější poz. evidence		ha	m ²		
1533/1	2	32	24	ostat.pl. silnice	1533/1	2	06	57	ostat.pl. silnice		0	1533/1	714	2	06	57
					1533/36			11	ostat.pl.		0	1533/1	714		11	
					1533/37			19	ostat.komunikace ostat.pl.		0	1533/1	714		19	
					1533/38		3	29	ostat.komunikace ostat.pl.		0	1533/1	714		3	29
					1533/39			28	ostat.komunikace ostat.pl.		0	1533/1	714		28	
					1533/40		1	76	ostat.komunikace ostat.pl.		0	1533/1	714		1	76
					1533/41			21	ostat.komunikace ostat.pl.		0	1533/1	714		21	
					1533/42		1	90	ostat.komunikace ostat.pl.		0	1533/1	714		1	90
					1533/43			24	ostat.komunikace ostat.pl.		0	1533/1	714		24	
					1533/44		7	27	ostat.komunikace ostat.pl.		0	1533/1	714		7	27
					1533/45			16	ostat.komunikace ostat.pl.		0	1533/1	714		16	
					1533/46		3	99	ostat.komunikace ostat.pl.		0	1533/1	714		3	99
					1533/47			87	ostat.komunikace ostat.pl.		0	1533/1	714		87	
					1533/48			25	ost.dopravní pl. ostat.pl.		0	1533/1	714		25	
1533/49		5	15	ostat.komunikace ostat.pl.		0	1533/1	714		5	15					
	2	32	24			2	32	24								

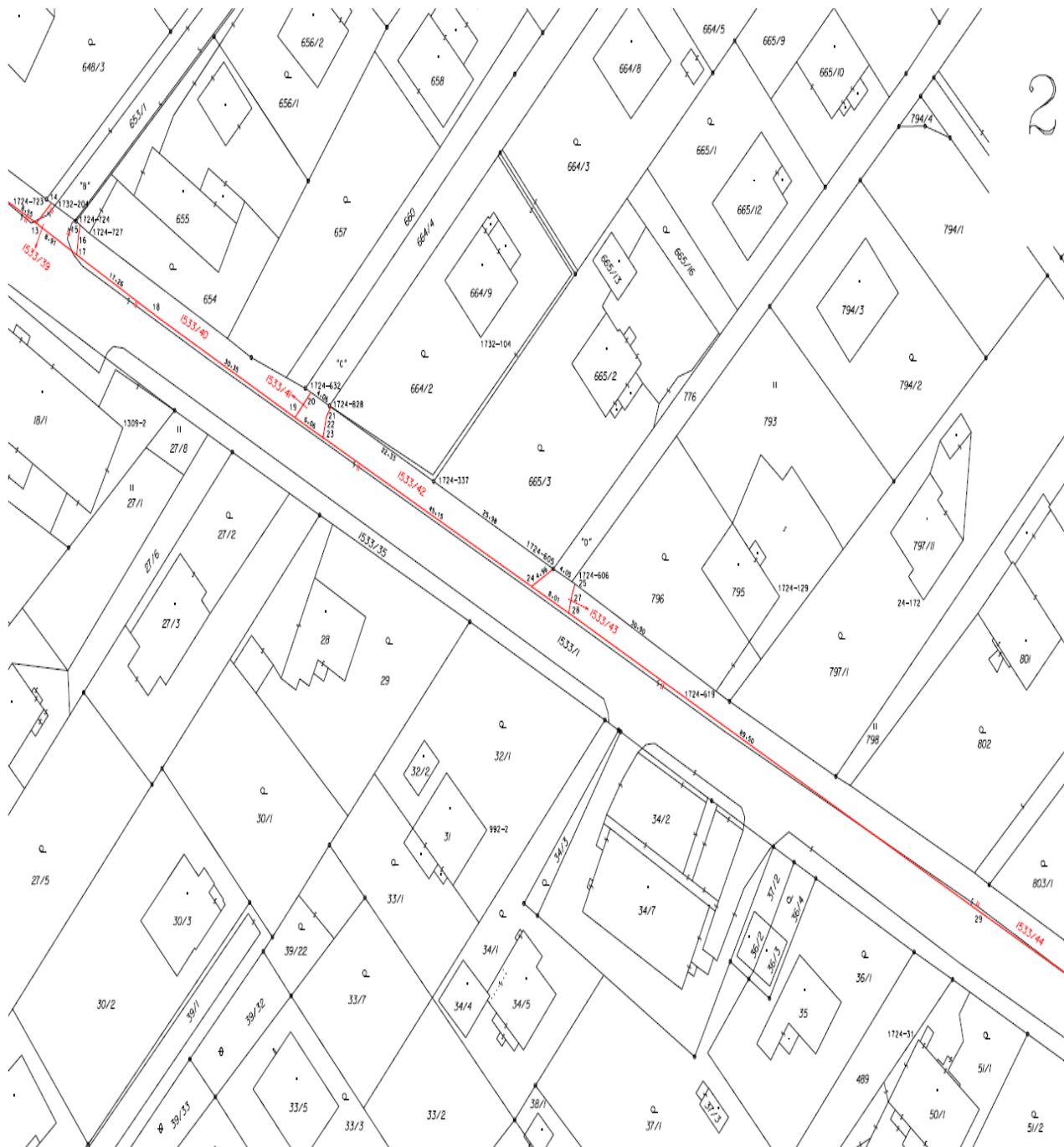
GEOMETRICKÝ PLÁN pro Rozdělení pozemku	Geometrický plán ověřil úředně oprávněný zeměměřický inženýr:		Stejnopis ověřil úředně oprávněný zeměměřický inženýr:	
	Jméno, příjmení:	Ing. Andrej Waloszek	Jméno, příjmení:	Ing. Andrej Waloszek
	Číslo položky seznamu úředně oprávněných zeměměřických inženýrů:	2087/2001	Číslo položky seznamu úředně oprávněných zeměměřických inženýrů:	2087/2001
	Dne:	12.2.2019 Číslo: 10/2019	Dne:	18.2.2019 Číslo: 10/2019
Náležitosti a přesnosti odpovídá právním předpisům.	Katastrální úřad souhlasí s číslováním parcel.		Tento stejnopis odpovídá geometrickému plánu v elektronické podobě uloženému v dokumentaci katastrálního úřadu.	
Vyhotovitel: Ing. Andrej Waloszek Husova 822/16 733 01 Karviná - Fryštát	Katastrální úřad pro Moravskoslezský kraj Katastrální pracoviště Karviná Bc. Bohunka Filová PGP-223/2019-803 2019.02.15 12:16:13 CET		Ověření stejnopisu geometrického plánu v listinné podobě.	
Číslo plánu: 3427-10/2019				
Okres: Karviná				
Obec: Karviná				
Kat. území: Ráj				
Mapový list: DKM				
Dosavadním vlastníkům pozemků byla poskytnuta možnost seznámit se v terénu s průběhem navrhovaných nových hranic, které byly označeny předepsaným způsobem.				

Seznam souřadnic (S-JTSK)

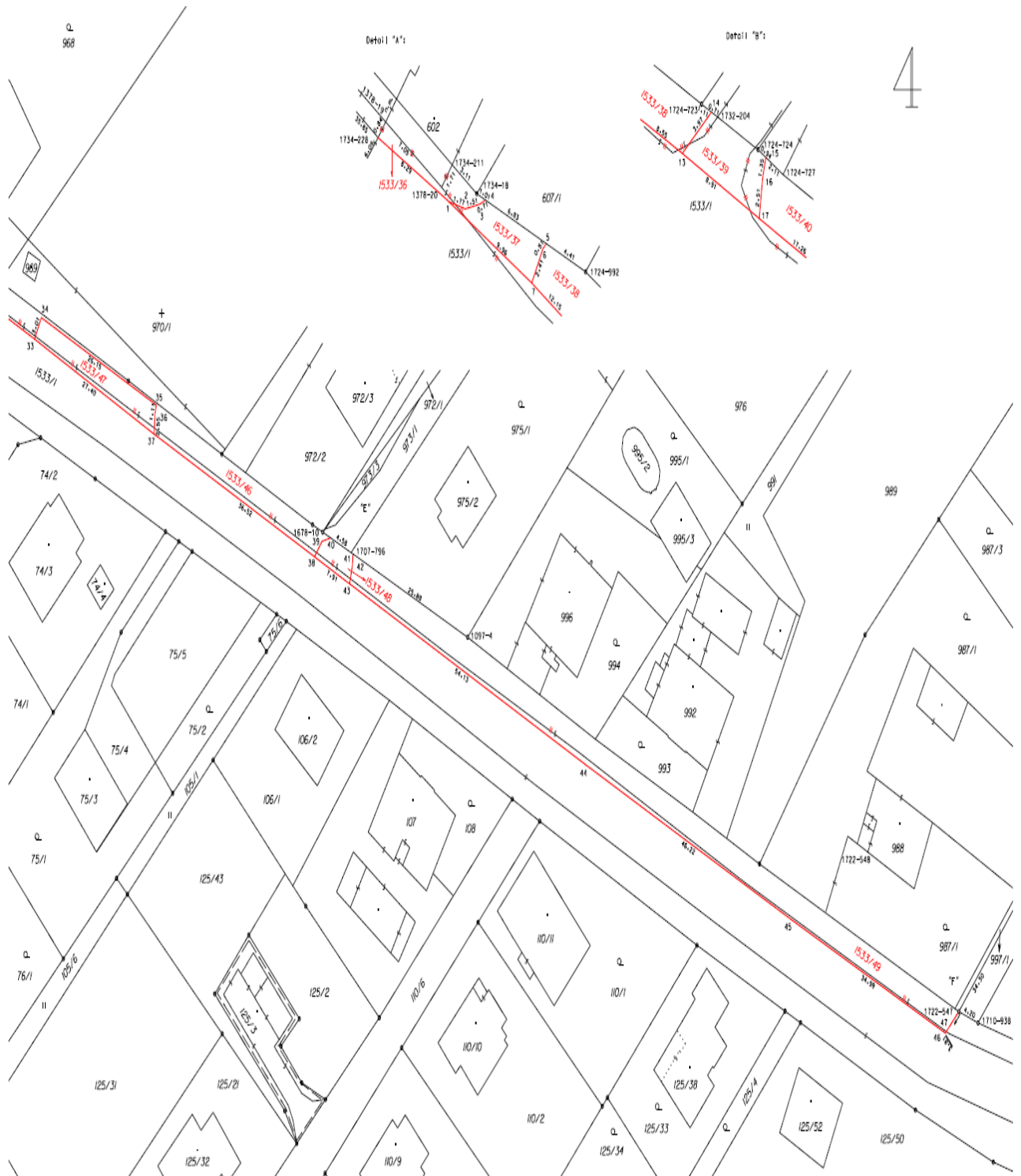
číslo bodu	Souřadnice pro zápis do KN			Souřadnice určené měřením			Poznámka
	Y	X	kód kvality	Y	X	kód kvality	
1	450 547,07	1 102 299,41	6	450 547,31	1 102 299,83		obrubník
2	450 545,37	1 102 299,86	6	450 545,61	1 102 300,27		obrubník
3	450 543,90	1 102 299,57	6	450 544,14	1 102 299,98		obrubník
4	450 543,28	1 102 299,31	6	450 543,51	1 102 299,72		obrubník
5	450 537,01	1 102 302,02	6	450 537,24	1 102 302,43		obrubník
6	450 537,37	1 102 302,38	6	450 537,61	1 102 302,79		obrubník
7	450 538,50	1 102 304,48	6	450 538,74	1 102 304,89		obrubník
8	450 528,37	1 102 311,21	6	450 528,61	1 102 311,63		obrubník
9	450 521,58	1 102 315,45	6	450 521,82	1 102 315,87		obrubník
10	450 505,93	1 102 324,65	6	450 506,16	1 102 325,07		obrubník
11	450 484,52	1 102 336,53	6	450 484,75	1 102 336,94		obrubník
12	450 473,50	1 102 342,39	6	450 473,74	1 102 342,80		obrubník
13	450 465,82	1 102 346,16	6	450 466,06	1 102 346,58		obrubník
14	450 462,81	1 102 343,58	6	450 463,05	1 102 344,00		obrubník
15	450 457,20	1 102 346,41	6	450 457,44	1 102 346,82		obrubník
16	450 457,53	1 102 347,71	6	450 457,77	1 102 348,13		obrubník
17	450 457,88	1 102 350,22	6	450 458,12	1 102 350,63		obrubník
18	450 442,47	1 102 357,97	6	450 442,71	1 102 358,38		obrubník
19	450 415,07	1 102 371,05	6	450 415,31	1 102 371,46		obrubník
20	450 411,97	1 102 367,81	6	450 412,21	1 102 368,22		obrubník
21	450 408,05	1 102 369,67	6	450 408,29	1 102 370,08		obrubník
22	450 408,90	1 102 370,91	6	450 409,14	1 102 371,32		obrubník
23	450 409,59	1 102 373,60	6	450 409,83	1 102 374,01		obrubník
24	450 368,68	1 102 392,66	6	450 368,92	1 102 393,07		obrubník
25	450 360,16	1 102 392,34	6	450 360,40	1 102 392,76		obrubník
27	450 360,75	1 102 393,74	6	450 360,99	1 102 394,16		obrubník
28	450 361,40	1 102 396,06	6	450 361,64	1 102 396,48		obrubník
29	450 280,51	1 102 434,42	6	450 280,75	1 102 434,84		obrubník
30	450 242,61	1 102 452,31	6	450 242,85	1 102 452,73		obrubník
31	450 175,82	1 102 483,90	6	450 176,06	1 102 484,32		obrubník
32	450 169,39	1 102 486,97	6	450 169,63	1 102 487,39		obrubník
33	450 094,02	1 102 522,07	6	450 094,26	1 102 522,49		obrubník
34	450 092,63	1 102 519,39	6	450 092,87	1 102 519,81		obrubník
35	450 068,88	1 102 530,29	6	450 069,12	1 102 530,71		obrubník
36	450 069,15	1 102 531,37	6	450 069,39	1 102 531,79		obrubník
37	450 069,33	1 102 533,91	6	450 069,57	1 102 534,33		obrubník
38	450 036,19	1 102 549,21	6	450 036,43	1 102 549,63		obrubník
39	450 034,64	1 102 547,29	6	450 034,88	1 102 547,71		obrubník
40	450 032,66	1 102 546,85	6	450 033,10	1 102 547,27		obrubník
41	450 028,22	1 102 548,87	6	450 028,47	1 102 549,29		obrubník
42	450 028,35	1 102 550,25	6	450 028,59	1 102 550,67		obrubník
43	450 028,96	1 102 552,57	6	450 029,20	1 102 552,99		obrubník
44	449 979,85	1 102 575,28	6	449 980,09	1 102 575,70		obrubník
45	449 937,80	1 102 594,39	6	449 938,04	1 102 594,81		obrubník
46	449 905,84	1 102 608,60	6	449 906,08	1 102 609,02		obrubník
47	449 905,65	1 102 608,42	6				průsečík
13-480	450 583,23	1 102 274,08	3	450 583,43	1 102 274,54		obrubník
24-172	450 291,82	1 102 394,40	3	450 291,99	1 102 394,84		roh bud.
898-3	449 881,38	1 102 628,82	3	449 881,62	1 102 629,17		kámen
992-2	450 377,46	1 102 423,84	3	450 377,55	1 102 424,29		roh bud.
1097-4	450 004,55	1 102 559,24	3	450 004,79	1 102 559,66		doč. stab.
1309-1	450 474,88	1 102 357,66	3	450 475,16	1 102 358,06		roh bud.
1309-2	450 448,83	1 102 372,33	3	450 449,20	1 102 372,75		roh bud.
1378-19	450 553,59	1 102 294,44	3	450 553,83	1 102 294,85		doč. stab.
1378-20	450 547,81	1 102 298,51	3	450 548,03	1 102 298,87		roh bud.
1678-10	450 034,49	1 102 546,14	3	450 034,73	1 102 546,56		doč. stab.
1707-880	450 135,83	1 102 499,51	3	450 136,07	1 102 499,93		doč. stab.
1707-796	450 028,64	1 102 548,69	3	450 028,88	1 102 549,11		doč. stab.
1710-607	449 752,94	1 102 640,51	3	449 753,13	1 102 641,02		roh bud.
1710-612	449 749,75	1 102 630,78	3	449 750,03	1 102 631,24		roh bud.
1710-934	449 903,06	1 102 605,93	3	449 903,28	1 102 606,44		obrubník
1710-938	449 899,09	1 102 607,33	3	449 899,33	1 102 607,75		doč. stab.
1722-471	450 209,29	1 102 498,75	3	450 209,60	1 102 499,12		roh bud.
1722-547	449 903,87	1 102 605,56	3	449 904,29	1 102 606,01		žel. tr.
1722-548	449 921,86	1 102 586,03	3	449 922,26	1 102 586,26		roh bud.
1722-594	450 171,26	1 102 458,24	3	450 171,39	1 102 458,75		roh bud.
1724-31	450 292,79	1 102 450,68	3	450 292,95	1 102 451,15		roh bud.
1724-55	450 173,00	1 102 482,38	3	450 173,32	1 102 482,69		obrubník
1724-56	450 168,85	1 102 483,85	3	450 168,83	1 102 484,39		obrubník
1724-57	450 175,94	1 102 481,05	3	450 176,18	1 102 481,47		doč. stab.
1724-61	450 156,81	1 102 481,07	3	450 157,12	1 102 481,51		roh bud.
1724-129	450 320,04	1 102 393,96	3	450 320,34	1 102 394,39		roh bud.
1724-337	450 387,89	1 102 379,21	3	450 388,13	1 102 379,63		doč. stab.
1724-605	450 364,42	1 102 390,41	3	450 364,62	1 102 390,62		obrubník
1724-606	450 360,77	1 102 392,04	3	450 361,01	1 102 392,46		doč. stab.
1724-619	450 332,50	1 102 406,07	3	450 332,74	1 102 406,49		doč. stab.
1724-632	450 413,04	1 102 367,30	3	450 413,28	1 102 367,71		doč. stab.
1724-723	450 463,84	1 102 343,09	3	450 464,08	1 102 343,50		doč. stab.

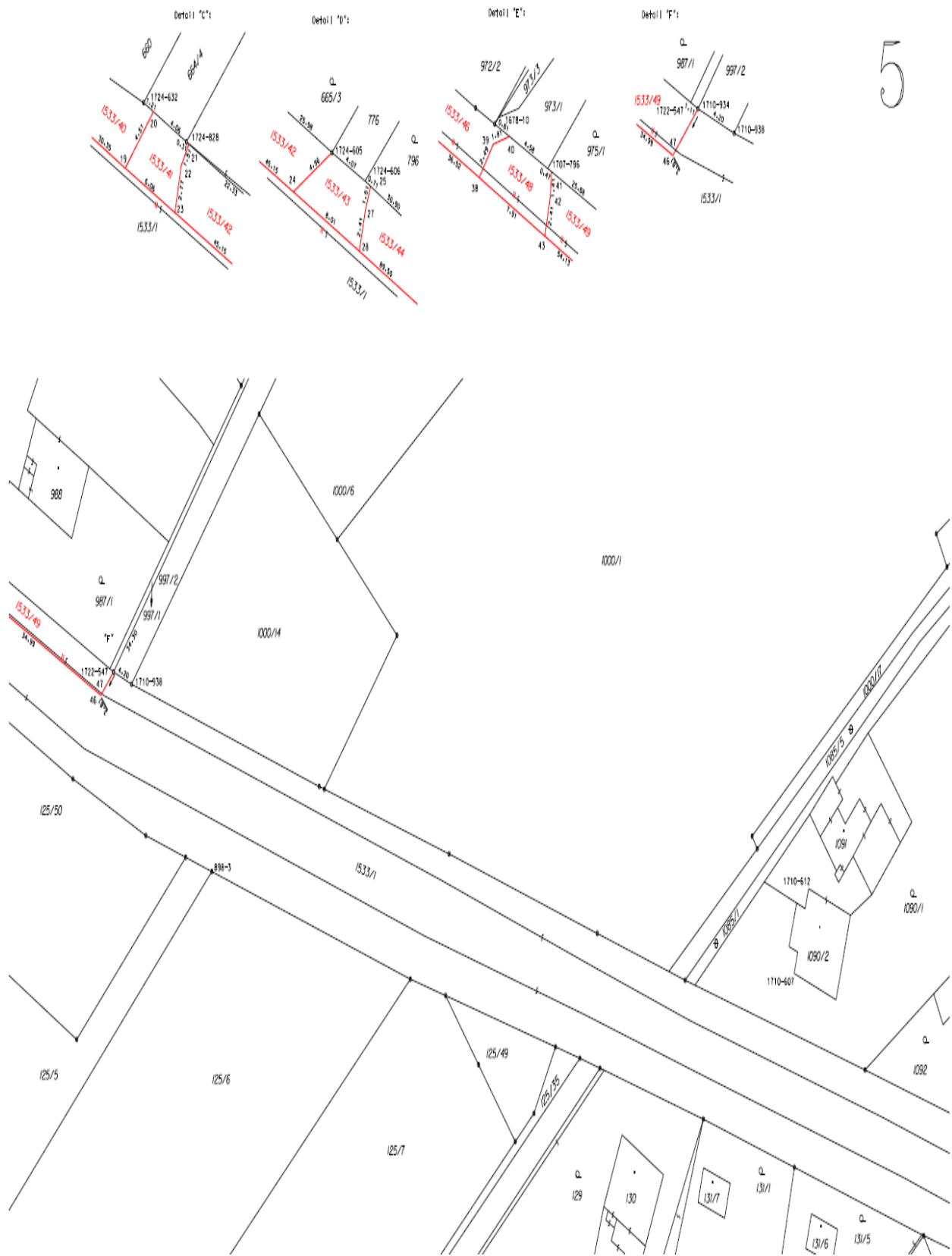
1724-724	450 458,01	1 102 345,92	3	450 458,25	1 102 346,33	doč.stab.
1724-727	450 455,42	1 102 347,48	3	450 455,66	1 102 347,89	doč.stab.
1724-828	450 408,32	1 102 369,54	3	450 408,56	1 102 369,95	doč.stab.
1724-992	450 532,94	1 102 303,78	3	450 533,18	1 102 304,19	doč.stab.
1732-104	450 378,64	1 102 360,78	3	450 378,93	1 102 361,07	roh bud.
1732-204	450 462,18	1 102 343,89	3	450 462,42	1 102 344,30	doč.stab.
1734-18	450 544,19	1 102 298,91	3	450 544,43	1 102 299,32	doč.stab.
1734-88	450 509,11	1 102 299,94	3	450 509,23	1 102 300,43	roh bud.
1734-211	450 546,73	1 102 297,11	3	450 546,97	1 102 297,52	doč.stab.
1734-228	450 554,16	1 102 295,10	3	450 554,36	1 102 295,51	obrubník
1734-230	450 558,11	1 102 299,71	3	450 558,24	1 102 300,16	obrubník
1949-2	450 524,82	1 102 331,33	3	450 525,03	1 102 331,80	roh bud.

k.ú. je poddoloováno









5

Příloha

Příloha č. 1 k důvodové zprávě

