

**Zveřejnění poskytnutých informací dle § 5 odst. 3 zákona č. 106/1999 Sb., o svobodném přístupu k informacím, ve znění pozdějších předpisů.**

**Žádost č. 6/2018 ze dne 23. 4. 2018**

informace týkající se se zaslání výkresu dopravní a technické infrastruktury pz Nad Barborou

Vyřizoval: Odbor stavební a životního prostředí – informace zaslány dne 9.5.2018

#### **TEXT ODPOVĚDI**

Dne 23.04.2018 jsme obdrželi Vaši žádost o poskytnutí informací dle zákona č. 106/1999 Sb., ve znění pozdějších předpisů, týkající se zaslání výkresu dopravní a technické infrastruktury pz Nad Barborou v datové podobě.

Na základě této žádosti poskytuje Odbor stavební a životního prostředí Magistrátu města Karviné (dále jen „Odbor SŽP“) informace dle § 14 odst. 5 písm. d) zákona č. 106/1999 Sb., a to dle Vašeho požadavku formou e-mailu, kterou má v elektronické podobě k dispozici, tj. situace (Celkový situační výkres a Situační výkres SO100-objekty pozemních komunikací a SO200-opěrná zed'), které byly součástí územního rozhodnutí.

Jiné požadované informace (výkresy) nemá Odbor SŽP v elektronické podobě k dispozici, neboť k žádosti o vydání územního rozhodnutí byla předložena dokumentace pouze v papírové podobě a taktéž k nim není možný jiný vzdálený elektronický přístup.

V souladu s ust. § 19 odst. 9 správního řádu se tato písemnost, na požádání adresáta doručuje jiným způsobem podle tohoto zákona; v takovém případě platí, že písemnost je doručena třetím dnem ode dne, kdy byla odeslána. V případě doručování na elektronickou adresu platí, že písemnost je doručena v okamžiku, kdy převzetí doručované písemnosti potvrdí adresát zprávou podepsanou jeho uznávaným elektronickým podpisem. Nepotvrdí-li adresát převzetí písemnosti nejpozději následující pracovní den po odeslání zprávy, která se nevrátila jako nedoručitelná, doručí správní orgán písemnost, jako by adresát o doručení na elektronickou adresu nepožádal.

Správní orgán Vám sděluje, že pokud nebude splněn požadavek dle ust. § 19 odst. 8 správního řádu, doručí Vám písemnost do vlastních rukou prostřednictvím poštovní služby.

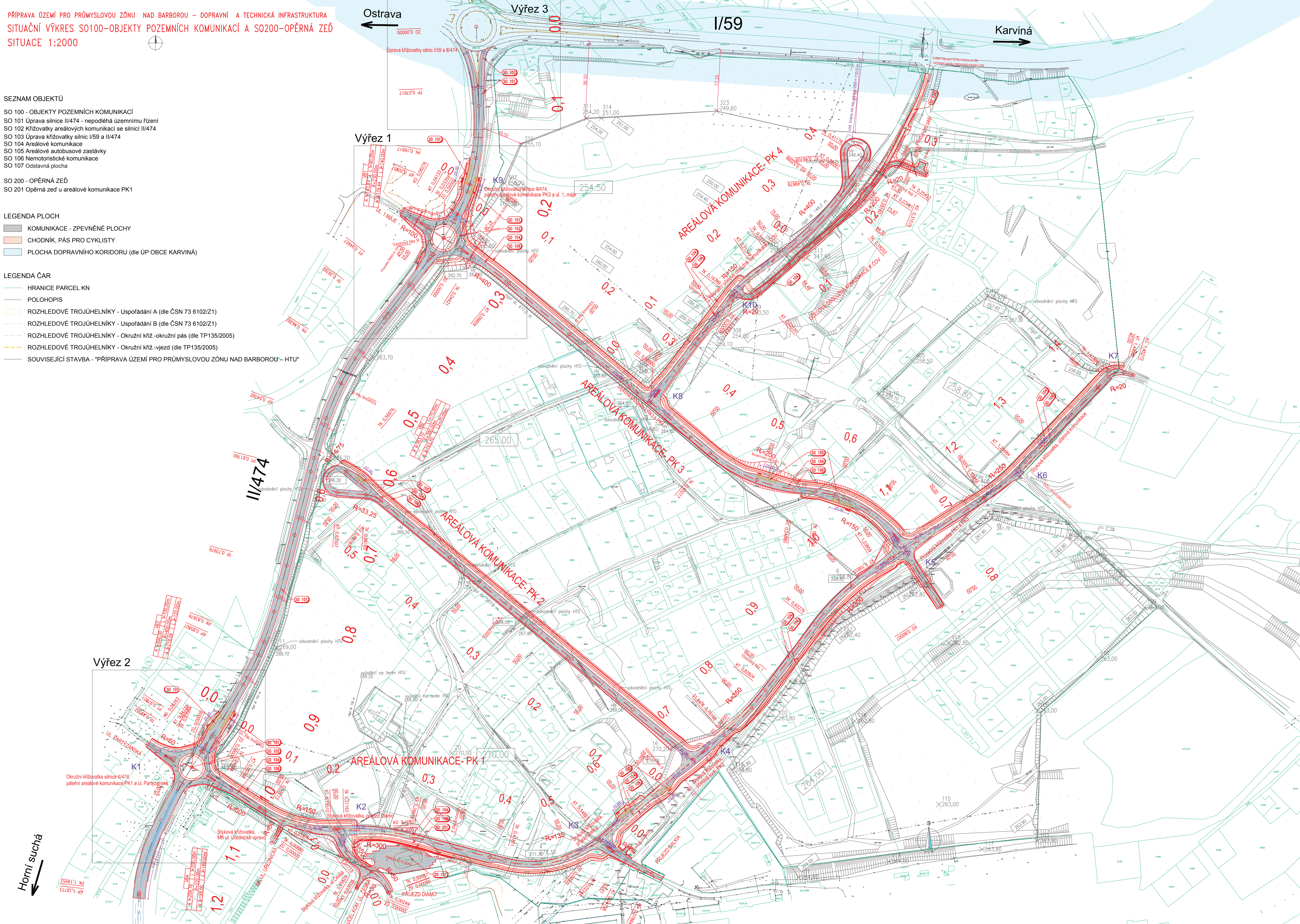


**PŘÍPRAVA ÚZEMÍ PRO PRŮMYŠLOVOU ZÓNU NAD BARBOROU – DOPRAVNÍ A TECHNICKÁ INFRASTRUKTURA**  
**SITUÁČNÍ VÝKRES SO100-OBJEKTY POZEMNÍCH KOMUNIKACÍ A SO200-OPĚRNÁ ZĚď**  
**SITUACE 1:2000**

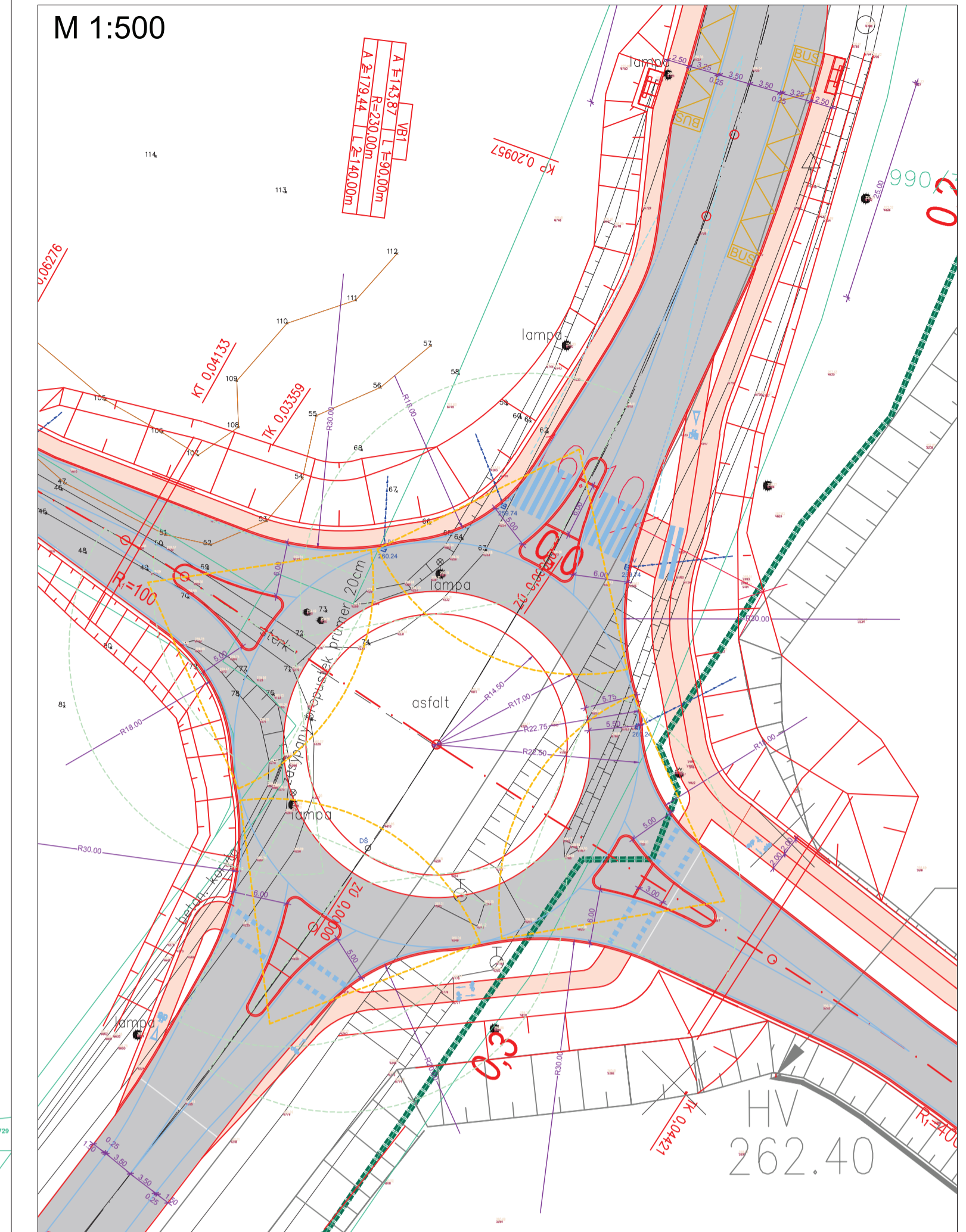
- SEZNAM OBJEKTŮ**
- SO 100 - OBJEKTY POZEMNÍCH KOMUNIKACÍ
  - SO 101 Úprava silnice II/474 - nepodléhá územnímu řízení
  - SO 102 Křižovatky areálových komunikací se silnicí II/474
  - SO 103 Úprava křižovatky silnic I/59 a II/474
  - SO 104 Areálové komunikace
  - SO 105 Areálové autobusové zastávky
  - SO 106 Nemotoristické komunikace
  - SO 107 Odstavná plocha
  - SO 200 - OPĚRNÁ ZĚď
  - SO 201 Opěrná zďď v areálové komunikaci PK1

- LEGENDA PLOCH**
- KOMUNIKACE - ZPEVNĚNÉ PLOCHY
  - CHODNÍK, PÁS PRO CYKLISTY
  - PLOCHA DOPRAVNÍHO KORIDORU (dle ÚP OBCE KARVINĀ)

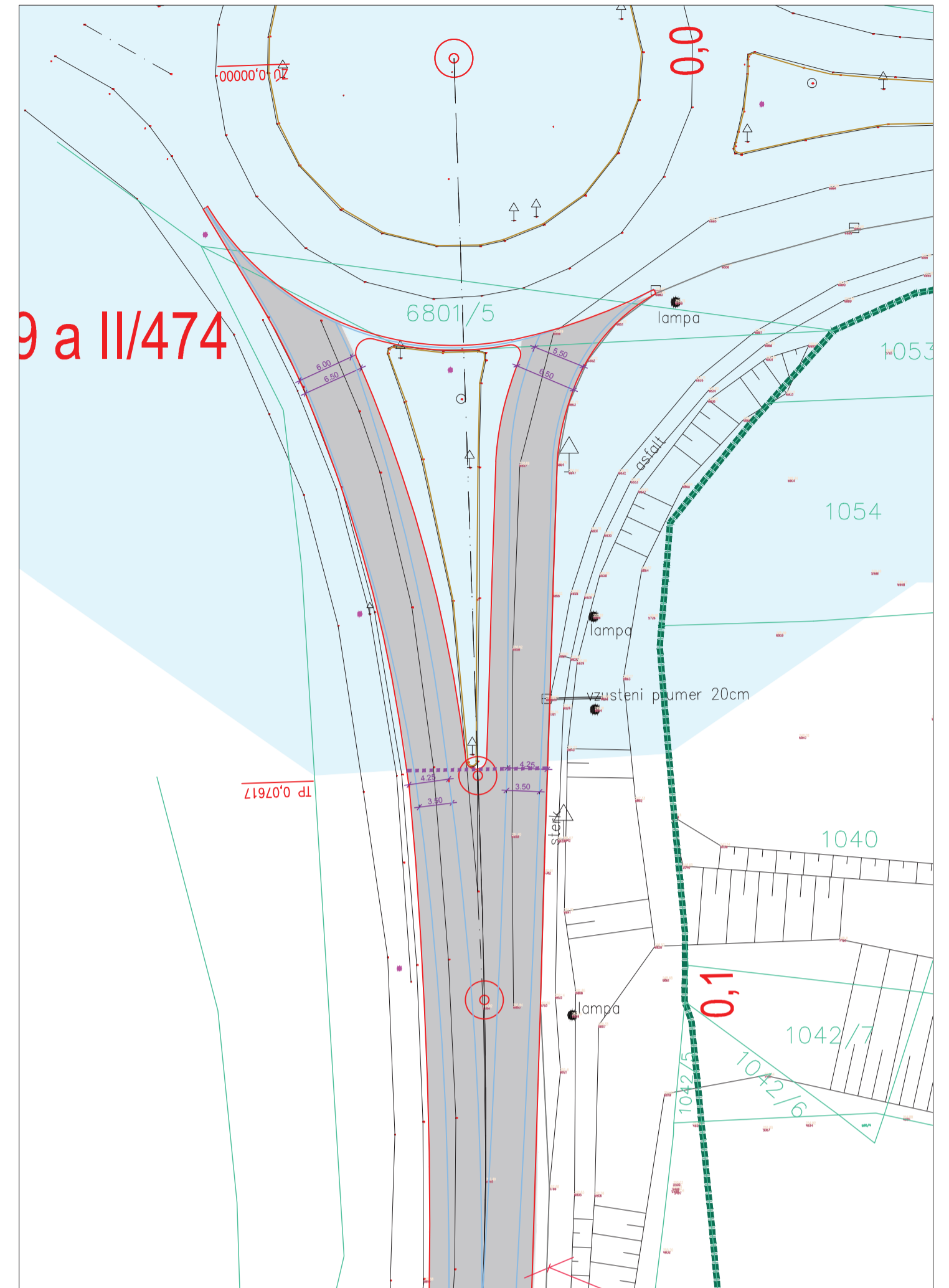
- LEGENDA ČAR**
- HRANICE PARCEL KN
  - POLOHOPIŠ
  - ROZHLEDOVÉ TROJÚHELNÍKY - Uspořádaní A (dle ČSN 73 6102/Z1)
  - ROZHLEDOVÉ TROJÚHELNÍKY - Uspořádaní B (dle ČSN 73 6102/Z1)
  - ROZHLEDOVÉ TROJÚHELNÍKY - Okružní křiž.-okružní pás (dle TP135/2005)
  - ROZHLEDOVÉ TROJÚHELNÍKY - Okružní křiž.-vjezd (dle TP135/2005)
  - SOUVISEJÍCÍ STAVBA - "PŘÍPRAVA ÚZEMÍ PRO PRŮMYŠLOVOU ZÓNU NAD BARBOROU – HTU"



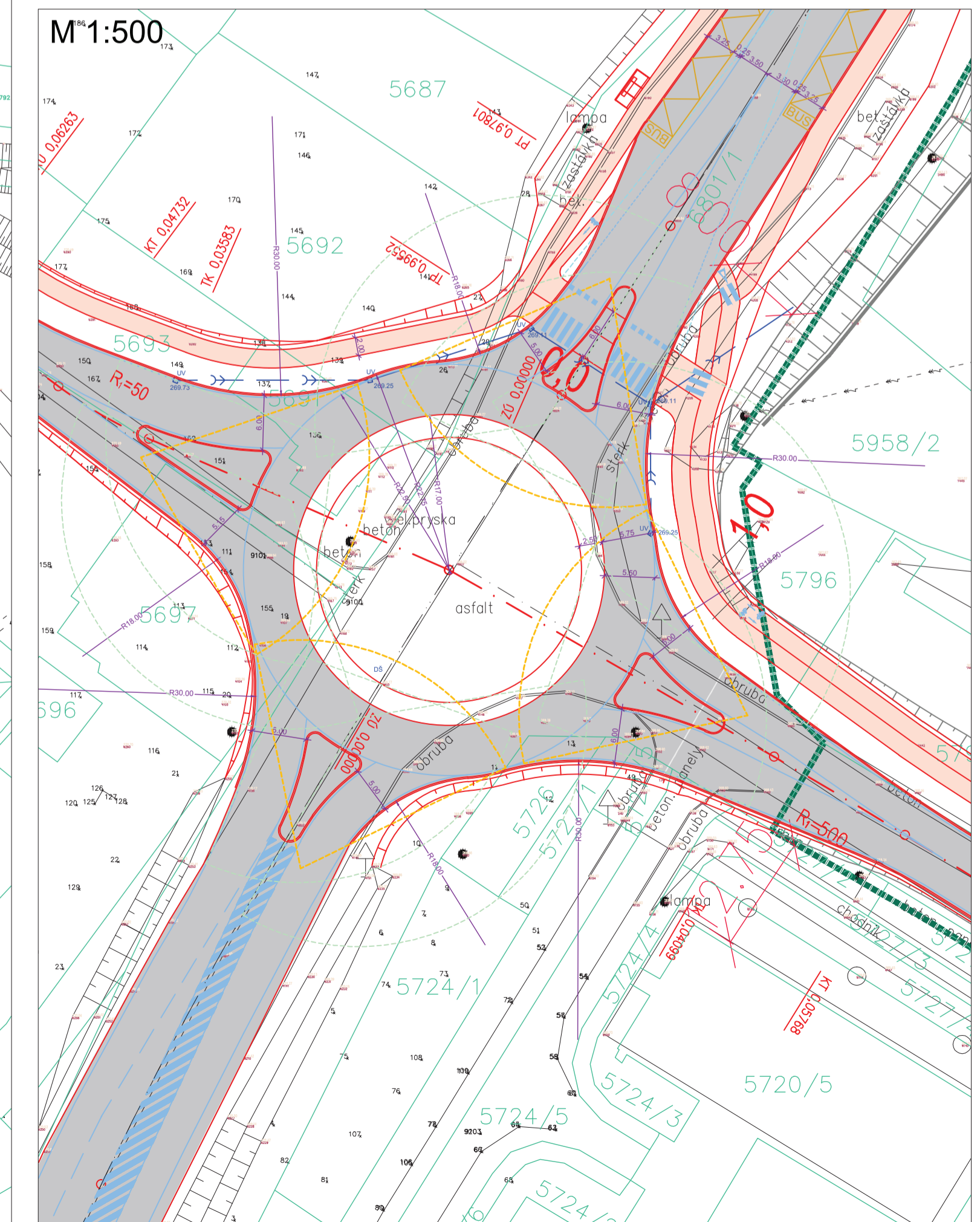
**Výřez 1 - Okružní křižovatka silnice II/474, páteřní areálové komunikace PK3 a ul. 1. máje**



**Výřez 3 - Úprava křižovatky silnic I/59 a II/474**



**Výřez 2 - Okružní křižovatka silnice II/474, páteřní areálové komunikace PK1 a ul. Partyzánské**



INVESTOR: Asental Land, s.r.o., Gregorova 2582/3, Moravská Ostrava, 702 00 IČO: 27769143		<b>ASENTAL</b> LAND																	
PROJEKTANT DÍLČÍ ČÁSTI: SHB, akciová společnost		<b>SHB</b> projektová a inženýrská společnost																	
<table border="1"> <tr> <td>Popis změny</td> <td>Datum</td> <td>Vypracoval/Průzkoumal</td> <td>Schválil</td> </tr> <tr> <td> </td> <td> </td> <td> </td> <td> </td> </tr> </table>				Popis změny	Datum	Vypracoval/Průzkoumal	Schválil												
Popis změny	Datum	Vypracoval/Průzkoumal	Schválil																
<table border="1"> <tr> <td>Vypracoval: Ing. Vencik</td> <td>Č. zakázky: 42 029</td> <td>MAJIKO:</td> <td> </td> </tr> <tr> <td>Průzkoumal: Ing. Válek</td> <td>Stupeň: DUR</td> <td>1:2000</td> <td> </td> </tr> <tr> <td>Schválil: Ing. Madry</td> <td>F.A4: 12</td> <td>1:500</td> <td> </td> </tr> <tr> <td>Datum: 10/2014</td> <td>Kótováno v: m</td> <td> </td> <td> </td> </tr> </table>				Vypracoval: Ing. Vencik	Č. zakázky: 42 029	MAJIKO:		Průzkoumal: Ing. Válek	Stupeň: DUR	1:2000		Schválil: Ing. Madry	F.A4: 12	1:500		Datum: 10/2014	Kótováno v: m		
Vypracoval: Ing. Vencik	Č. zakázky: 42 029	MAJIKO:																	
Průzkoumal: Ing. Válek	Stupeň: DUR	1:2000																	
Schválil: Ing. Madry	F.A4: 12	1:500																	
Datum: 10/2014	Kótováno v: m																		
Investor: ASENTAL LAND, s.r.o. Objednatel: ASENTAL LAND, s.r.o. Stavba: PŘÍPRAVA ÚZEMÍ PRO PRŮMYŠLOVOU ZÓNU NAD BARBOROU - DOPRAVNÍ A TECHNICKÁ INFRASTRUKTURA		Ruská 43, 70300 Ostrava Tel.: 596 693 711 Fax: 596 693 728 E-mail: projekt2010@projekt2010.cz www.projekt2010.cz																	
Název: SITUÁČNÍ VÝKRES SO100-OBJEKTY POZEMNÍCH KOMUNIKACÍ A SO200-OPĚRNÁ ZĚď		Seznam příloh: PRO-SP-8737 Č. výkresu: PRO-V0-5020 Rev. Poř.č.: C.5J																	

Horní suchá

