

Usnesení

68. schůze Rady města Karviné konané dne 06.11.2013

Rada města Karviné po projednání všech předložených materiálů přijímá toto usnesení:

3148 Schválení ověřovatelů zápisu 68. schůze RM Karviné konané dne 06.11.2013

Rada města Karviné dle ustanovení § 102 odst. 3 zákona č. 128/2000 Sb., o obcích, ve znění pozdějších předpisů, **schválila**

ověřovatele zápisu 68. schůze RM Karviné konané dne 06.11.2013, a to paní Mgr. Lydii Lindákovou a pana Petra Madeu.

3149 Schválení programu 68. schůze RM Karviné konané dne 06.11.2013

Rada města Karviné dle ustanovení § 102 odst. 3 zákona č. 128/2000 Sb., o obcích, ve znění pozdějších předpisů, **schválila**

program 68. schůze RM Karviné konané dne 06.11.2013, včetně projednaných změn:

Doplňené materiály:

Doplnění programu č. 4 – OM – Udělení plné moci k zastupování SMK v soudním řízení s [REDAKCE] Bujárkem.

Doplnění programu č. 5 – OM – Informativní zpráva k rekonstrukci objektu MMK pod názvem Stavební úpravy bývalého objektu KB.

Doplnění programu č. 6 – OM - Informativní zpráva o nabytí věcí opuštěných do majetku města.

3150 Převod jednotky č. 12 v domě č. p. 1626, ulice Závodní, Karviná-Nové Město

Rada města Karviné dle ustanovení § 102 odst. 1 zákona č. 128/2000 Sb., o obcích, ve znění pozdějších předpisů a podle Zásad prodeje domů, bytů a nebytových prostorů v těchto domech včetně pozemků z vlastnictví statutárního města Karviné,

Úkol: 340/2013/RM
Určeno: vedoucí OM
Termín: 2013-12-10

doporučila

Zastupitelstvu města Karviné rozhodnout převést jednotku č. 12 v domě č. p. 1626, ulice Závodní, Karviná-Nové Město, včetně alikvotního podílu ve výši 6660/100294 na společných částech domu a pozemcích parc. č. 3297/5 a parc. č. 3503/8 v katastrálním území Karviná-město stávajícím řádným nájemcům Břetislavu a Anně Floksovým, trvale bytem Závodní 1626, Karviná-Nové Město za cenu Kč 136.500,-- (slovy: Jednostotřicetšesttisícpětset korun českých).

3151 Převod jednotek v domě č. p. 2178, ulice Čajkovského, Karviná-Mizerov

Rada města Karviné dle ustanovení § 102 odst. 1 zákona č. 128/2000 Sb., o obcích, ve znění pozdějších předpisů a podle Zásad prodeje domů, bytů a nebytových prostorů v těchto domech včetně pozemků z vlastnictví statutárního města Karviné,

Úkol: 341/2013/RM
Určeno: vedoucí OM
Termín: 2013-12-10

doporučila

Zastupitelstvu města Karviné rozhodnout převést jednotky v domě č. p. 2178, ulice Čajkovského, Karviná-Mizerov včetně alikvotního podílu na společných částech domu a pozemcích parc. č. 1624/139 o výměře 169 m² (zastavěná plocha a nádvoří) a parc. č. 4332/1 o výměře 33 m² (ostatní plocha) v katastrálním území Karviná-město, stávajícím řádným nájemcům, kteří mají ke dni schválení uzavřenou platnou nájemní smlouvu a za cenu, jak je uvedeno **v příloze č. 1 k tomuto usnesení.**

3152 Změna usnesení ZM Karviné č. 535 ze dne 30.04.2013 - Převod pozemku - paní Dagmar Sláchalová

Rada města Karviné dle ustanovení § 102 odst. 1 zákona č. 128/2000 Sb., o obcích, ve znění pozdějších předpisů,

doporučila

Zastupitelstvu města Karviné změnit usnesení ZM Karviné č. 535 ze dne 30.04.2013 tak, že se vypouští text: "...do společného jmění manželů Jiřího a Dagmar Sláchalových ..." a nahrazuje se textem: "... do vlastnictví paní Dagmar Sláchalové ...", a to z důvodů uvedených v důvodové zprávě. Ostatní text usnesení zůstává beze změny.

3153

**Změna usnesení ZM Karviné č. 596 ze dne 10.09.2013 - Převod budovy tělocvičny ZŠ
Nejedlého**

Rada města Karviné dle ustanovení § 102 odst. 1 zákona č. 128/2000 Sb., o obcích, ve znění pozdějších předpisů,

doporučila

Zastupitelstvu města Karviné rozhodnout změnit usnesení ZM Karviné č. 596 ze dne 10.09.2013 tak, že za poslední větu usnesení se doplní text: „Označení a přesná výměra předmětných částí pozemků bude stanovena na základě geometrického zaměření, kupní smlouva bude uzavřena až po zbourání části spojovací chodby od pavilonu učeben po středovou dilataci spojovací chodby s tím, že do doby převodu bude uzavřena smlouva o uzavření budoucí kupní smlouvy, a to za podmínek specifikovaných **v příloze č. 1 tohoto usnesení**“, z důvodu uvedených v důvodové zprávě materiálu. Ostatní text usnesení zůstává beze změny.

3154

Převod částí pozemků darem - Moravskoslezský kraj

Rada města Karviné dle ustanovení § 102 odst. 1 zákona č. 128/2000 Sb., o obcích, ve znění pozdějších předpisů,

doporučila

Zastupitelstvu města Karviné rozhodnout nepřevést darem do vlastnictví Moravskoslezského kraje se sídlem: 28. října 117, 702 18 Ostrava, části pozemků p. č. 6338/1, p. č. 6339 a p. č. 6790, vše v katastrálním území Karviná-Doly, obec Karviná, nově označeno dle geometrického plánu č. 614-106B/2010 jako pozemek p. č. 6338/4 o výměře 71 m², p. č. 6339/2 o výměře 78 m² a dle geometrického plánu číslo 614/106A/2010 nově označeno jako pozemek p. č. 6790/2 o výměře 9 m² v katastrálním území Karviná-Doly, obec Karviná (citované geometrické plány tvoří **přílohu č. 1 a č. 2 k tomuto usnesení**), a to v souvislosti s vybudováním příjezdové komunikace ke Krajskému integrovanému centru využívání komunálních odpadů v Moravskoslezském kraji. Důvodem je pozastavení realizace záměru vybudování Krajského integrovaného centra využívání komunálních odpadů v Moravskoslezském kraji.

3155

Převod části pozemku - manželé Cieluchovi

Rada města Karviné dle ustanovení § 102 odst. 1 zákona č. 128/2000 Sb., o obcích, ve znění pozdějších předpisů,

doporučila

Zastupitelstvu města Karviné rozhodnout převést do společného jmění manželům Jiřímu a Jiřině Cieluchovým část pozemku p. č. 1221/3 o výměře cca 90 m² včetně součástí a příslušenství v katastrálním území Ráj, obec Karviná, vyznačenou v kopii katastrální mapy, která je **přílohou č. 1 k tomuto usnesení**, za kupní cenu Kč 170,-- (slovy: Jednostosedmdesát korun českých) za 1 m² pozemku s tím, že označení a výměra předmětné části pozemku budou specifikovány na základě geometrického zaměření.

Rada města Karviné dle ustanovení § 102 odst. 1 zákona č. 128/2000 Sb., o obcích, ve znění pozdějších předpisů,

doporučila

Zastupitelstvu města Karviné uložit Odboru majetkovému Magistrátu města Karviné zajistit geometrické zaměření za účelem oddělení části pozemku p. č. 1221/3 v katastrálním území Ráj, obec Karviná, jež bude podkladem k uzavření kupní smlouvy s manžely Cieluchovými.

3156 Převod části pozemku p. č. 2018/3, k. ú. Karviná-město - manželé Foltynovi

Rada města Karviné dle ustanovení § 102 odst. 1 zákona č. 128/2000 Sb., o obcích, ve znění pozdějších předpisů,

doporučila

Zastupitelstvu města Karviné rozhodnout nepřevést z vlastnictví statutárního města Karviná do vlastnictví manželů Bc. Radomila a Bc. Martiny Foltynových část pozemku p. č. 2018/3 v katastrálním území Karviná-město, obec Karviná, vyznačenou v situačním snímku, který je uveden v **příloze č. 1 k tomuto usnesení**, za kupní cenu ve výši Kč 330,-- (slovy: Třistatřicet korun českých) za 1 m² pozemku z příčin uvedených v důvodové zprávě tohoto materiálu.

3157 Převod pozemku - Anna Kopčajová

Rada města Karviné dle ustanovení § 102 odst. 2 písm. m) zákona č. 128/2000 Sb., o obcích, ve znění pozdějších předpisů,

rozhodla

nepronajmout část pozemku p. č. 1407/5 o výměře cca 59 m² v katastrálním území Karviná-město, obec Karviná, blíže zakresleno v snímku, který je **přílohou č. 1 k tomuto usnesení**, paní Anně Kopčajové - BĚLA - služby s.r.o., z příčin uvedených v důvodové zprávě.

Rada města Karviné dle ustanovení § 102 odst. 1 zákona č. 128/2000 Sb., o obcích, ve znění pozdějších předpisů,

doporučila

Zastupitelstvu města Karviné rozhodnout nepřevést část pozemku p. č. 1407/5 o výměře cca 59 m² v katastrálním území Karviná-město, obec Karviná, blíže zakresleno v snímku, který je **přílohou č. 1 k tomuto usnesení**, z majetku statutárního města Karviné do majetku Anny Kopčajové - BĚLA - služby s.r.o., z příčin uvedených v důvodové zprávě.

3158

Čestné prohlášení statutárního města Karviné v rámci veřejné zakázky na stavební práce pod názvem Rekonstrukce komunikace v centru města Karviné jako náhrada zrušené komunikace v poddolované části města dle Pravidel Meziresortní komise pro procesování programu řešení revitalizace Moravskoslezského kraje

Rada města Karviné dle ustanovení § 102 odst. 1 zákona č. 128/2000 Sb., o obcích, ve znění pozdějších předpisů,

doporučila

Zastupitelstvu města Karviné vyhradit si pravomoc rozhodování dle § 84 odst. 4 zákona č. 128/2000 Sb., o obcích, ve znění pozdějších předpisů, ve věci schválení čestného prohlášení statutárního města Karviné v rámci veřejné zakázky na stavební práce „Rekonstrukce komunikace v centru města Karviné jako náhrada zrušené komunikace v poddolované části města“ dle Pravidel Meziresortní komise pro procesování programu řešení revitalizace Moravskoslezského kraje.

Rada města Karviné dle ustanovení § 102 odst. 1 zákona č. 128/2000 Sb., o obcích, ve znění pozdějších předpisů,

doporučila

Zastupitelstvu města Karviné schválit čestné prohlášení statutárního města Karviné v rámci veřejné zakázky na stavební práce „Rekonstrukce komunikace v centru města Karviné jako náhrada zrušené komunikace v poddolované části města“ dle Pravidel Meziresortní komise pro procesování programu řešení revitalizace Moravskoslezského kraje, **dle přílohy č. 1 k tomuto usnesení.**

Rada města Karviné dle ustanovení § 102 odst. 3 zákona č. 128/2000 Sb., o obcích, ve znění pozdějších předpisů,

rozhodla

zrušit usnesení RM Karviné č. 2651 ze dne 15.05.2013 v plném znění z příčin uvedených v důvodové zprávě.

Rada města Karviné dle ustanovení § 102 odst. 3 zákona č. 128/2000 Sb., o obcích, ve znění pozdějších předpisů,

rozhodla

zrušit usnesení RM Karviné č. 2652 ze dne 15.05.2013 v plném znění z příčin uvedených v důvodové zprávě.

Rada města Karviné dle ustanovení § 102 odst. 1 zákona č. 128/2000 Sb., o obcích, ve znění pozdějších předpisů,

doporučila

Zastupitelstvu města Karviné zrušit usnesení ZM Karviné č. 560 ze dne 11.06.2013 v plném znění z příčin

uvedených v důvodové zprávě.

Rada města Karviné dle ustanovení § 102 odst. 1 zákona č. 128/2000 Sb., o obcích, ve znění pozdějších předpisů,

doporučila

Zastupitelstvu města Karviné zrušit usnesení ZM Karviné č. 561 ze dne 11.06.2013 v plném znění z příčin uvedených v důvodové zprávě.

3159 Zrušení zaniklých ulic v městské části Karviná-Doly a Karviná-Lázně Darkov

Rada města Karviné dle ustanovení § 102 odst. 1 zákona č. 128/2000 Sb., o obcích, ve znění pozdějších předpisů,

Úkol: 342/2013/RM
Určeno: vedoucí OR
Termín: 2013-12-10

doporučila

Zastupitelstvu města Karviná schválit zrušení těchto zaniklých ulic:

1. Katastrální území Karviná-Doly, městská část Karviná-Doly

- Bílá osada
- Borovcova
- Marxova
- Na Hlinkách
- U Míru

2. Katastrální území Darkov, městská část Karviná-Lázně Darkov

- Čelakovského
- Fügnerova
- Hálkova
- Jungmannova
- Myslbekova
- Parcelní
- Sukova
- Šafaříkova
- Resslova

Rada města Karviné dle ustanovení § 102 odst. 3 zákona č. 128/2000 Sb., o obcích, ve znění pozdějších předpisů,

Úkol: 343/2013/RM
Určeno: vedoucí OR
Termín: 2013-11-29

rozhodla

schválit záměr a předložit žádost o dotaci pro projekt III. polsko-česká odborná setkání na Regionální sdružení územní spolupráce Těšínského Slezska na poskytnutí dotace z Fondu mikroprojektů Operačního programu přeshraniční spolupráce Česká republika - Polská republika 2007 - 2013.

Rada města Karviné dle ustanovení § 102 odst. 3 zákona č. 128/2000 Sb., o obcích, ve znění pozdějších předpisů,

Úkol: 344/2013/RM
Určeno: vedoucí OR
Termín: 2013-11-29

rozhodla

schválit spolufinancování způsobilých výdajů projektu III. polsko-česká odborná setkání ve výši € 452,44 (slovy: Čtyřistapadesát dva EUR 44/100). V případě, že při kontrole projektové žádosti budou některé ze způsobilých výdajů označeny za nezpůsobilé, zavazuje se statutární město Karviná v plné výši zajistit jejich financování.

Rada města Karviné dle ustanovení § 102 odst. 3 zákona č. 128/2000 Sb., o obcích, ve znění pozdějších předpisů,

rozhodla

schválit předfinancování projektu III. polsko-česká odborná setkání ve výši € 3.016,23 (slovy: Třítisícešestnáct EUR 23/100).

Rada města Karviné dle ustanovení § 102 odst. 1 zákona č. 128/2000 Sb., o obcích, ve znění pozdějších předpisů,

Úkol: 345/2013/RM
Určeno: vedoucí OR
Termín: 2013-11-29

doporučila

Zastupitelstvu města Karviné dle ustanovení § 84 odst. 2 písm. p) zákona č. 128/2000 Sb., o obcích, ve znění pozdějších předpisů, uzavřít Dohodu o spolupráci na projektu realizovaného z prostředků Fondu mikroprojektů Euroregionu Těšínské Slezsko - Śląsk Cieszyński Operačního programu přeshraniční spolupráce Česká republika - Polská republika 2007 - 2013, mezi statutárním městem Karviná, městem Jastrzębie-Zdrój a statutárním městem Havířov za účelem realizace projektu III. polsko-česká odborná setkání, ve znění uvedeném v **příloze č. 1 k tomuto usnesení.**

3161 Návrh na poskytnutí finančního příspěvku z rozpočtu statutárního města Karviné na podporu individuální bytové výstavby

Rada města Karviné dle ustanovení § 102 odst. 1 zákona č. 128/2000 Sb., o obcích, ve znění pozdějších předpisů,

Úkol: 346/2013/RM
Určeno: vedoucí OR
Termín: 2013-12-10

doporučila

Zastupitelstvu města Karviné dle ustanovení § 85 písm. j) zákona č. 128/2000 Sb., o obcích, ve znění pozdějších předpisů, uzavřít smlouvu o poskytnutí dotace s manželi Ing. Alešem Chwistkem, MPA a Ing. Gražynou Chwistkovou, na základě které bude žadateli poskytnut finanční příspěvek ve výši Kč 150.000,-- (slovy: Jednostopadesáttisíc korun českých) na podporu individuální bytové výstavby.

3162 Změna č. 10 Územního plánu obce Karviná

Rada města Karviné dle ustanovení § 102 odst. 1 zákona č. 128/2000 Sb., o obcích, ve znění pozdějších předpisů,

doporučila

Zastupitelstvu města Karviné dle ustanovení § 84 odst. 2 písm. x) zákona č. 128/2000 Sb., o obcích, ve znění pozdějších předpisů, seznámit se s návrhem na vydání změny č. 10 Územního plánu obce Karviná, včetně jeho odůvodnění, jenž je uveden v důvodové zprávě, který předkládá pořizovatel – Odbor rozvoje Magistrátu města Karviné podle ustanovení § 54 odst. 1 zákona č. 183/2006 Sb., o územním plánování a stavebním řádu (stavební zákon), ve znění pozdějších předpisů.

Rada města Karviné dle ustanovení § 102 odst. 1 zákona č. 128/2000 Sb., o obcích, ve znění pozdějších předpisů,

doporučila

Zastupitelstvu města Karviné dle ustanovení § 84 odst. 2 písm. x) zákona č. 128/2000 Sb., o obcích, ve znění pozdějších předpisů, ověřit ve smyslu ustanovení § 54 odst. 2 zákona č. 183/2006 Sb., o územním plánování a stavebním řádu (stavební zákon), ve znění pozdějších předpisů, že změna č. 10 Územního plánu obce Karviná není v rozporu:

- s Politikou územního rozvoje České republiky 2008, schválenou usnesením vlády České republiky č. 929/2009,
- s územně plánovací dokumentací vydanou krajem - Zásadami územního rozvoje Moravskoslezského kraje, které vydalo Zastupitelstvo Moravskoslezského kraje dne 22.12.2010,
- se stanovisky dotčených orgánů (rozpor nebylo nutno řešit),
- se stanoviskem Krajského úřadu Moravskoslezského kraje, odboru územního plánování, stavebního řádu a kultury ze dne 20.06.2013 pod sp.zn. ÚPS/10862/2013/Mich 326.2 A10 (č.j. MSK 75739/2013), (stanovisko krajského úřadu dle § 10 zákona o posuzování vlivů na životní prostředí nebylo vydáno, protože změnu č. 10 nebylo nutné posuzovat podle uvedeného zákona).

Rada města Karviné dle ustanovení § 102 odst. 1 zákona č. 128/2000 Sb., o obcích, ve znění pozdějších předpisů,

doporučila

Zastupitelstvu města Karviné dle ustanovení § 84 odst. 2 písm. x) zákona č. 128/2000 Sb., o obcích, ve znění pozdějších předpisů, vydat ve smyslu ustanovení § 6 odst. 5 písm. c) a § 54 odst. 2 zákona č. 183/2006 Sb., o územním plánování a stavebním řádu (stavební zákon), ve znění pozdějších předpisů, změnu č. 10 Územního plánu obce Karviná, formou opatření obecné povahy podle § 43 odst. 4 stavebního zákona, které je **přílohou č. 1 k tomuto usnesení**, a odsouhlasit výsledky jejího projednání.

3163 Odvod zdrojů investičního fondu příspěvkové organizace Mateřská škola, Žižkova, IČ 64628655 a poskytnutí dotace do investičního fondu příspěvkové organizaci Mateřská škola tř. Družby, IČ 64628647

Rada města Karviné dle ustanovení § 102 odst. 2 písm. b) zákona č. 128/2000 Sb., o obcích, ve znění pozdějších předpisů, a v souladu s ustanovením § 28 odst. 6 písm. b) zákona č. 250/2000 Sb., o rozpočtových pravidlech územních rozpočtů, ve znění pozdějších předpisů,

Úkol: 347/2013/RM
Určeno: vedoucí OE
Termín: 2013-11-29

uložila

příspěvkové organizaci Mateřské škole, Žižkova, IČ 64628655, se sídlem 733 01 Karviná-Hranice, Divišova 2806/2, odvod zdrojů investičního fondu ve výši Kč 16.000,-- (slovy: Šestnácttisíc korun českých) do rozpočtu zřizovatele.

Rada města Karviné dle ustanovení § 102 odst. 1 zákona č. 128/2000 Sb., o obcích, ve znění pozdějších předpisů,

Úkol: 348/2013/RM
Určeno: vedoucí OE
Termín: 2013-12-20

doporučila

Zastupitelstvu města Karviné poskytnout dotaci do investičního fondu příspěvkové organizaci Mateřské škola tř. Družby, IČ 64628647, se sídlem 735 06 Karviná-Nové Město ve výši Kč 16.000,-- (slovy: Šestnácttisíc korun českých).

3164 Nejvhodnější návrh na uzavření smlouvy o postoupení pohledávek statutárního města Karviné

Rada města Karviné dle ustanovení § 102 odst. 1 zákona č. 128/2000 Sb., o obcích, ve znění pozdějších předpisů,

Úkol: 349/2013/RM
Určeno: vedoucí OE
Termín: 2013-11-30

doporučila

Zastupitelstvu města Karviné uzavřít se společností PRAFIS a.s., IČ 25118986, se sídlem na adrese Spálená 96/27, 110 00 Praha 1 - Nové Město, smlouvu o postoupení pohledávek statutárního města Karviné ve znění uvedeném v **příloze č. 1 k tomuto usnesení**.

3165 Vyhodnocení kontroly ubytovacích zařízení na území Karviné

Rada města Karviné dle ustanovení § 102 odst. 1 zákona č. 128/2000 Sb., o obcích, ve znění pozdějších předpisů,

doporučila

Zastupitelstvu města Karviné vzít na vědomí vyhodnocení kontroly ubytovacích zařízení na území Karviné.

3166 Termíny konání schůzí Rady města Karviné a zasedání Zastupitelstva města Karviné na rok 2014

Rada města Karviné dle ustanovení § 102 odst. 3 zákona č. 128/2000 Sb., o obcích, ve znění pozdějších předpisů,

rozhodla

schválit termíny konání schůzí Rady města Karviné na rok 2014, a to: 15.01., 29.01., 12.02., 26.02., 12.03., 26.03., 09.04., 23.04., 14.05., 28.05., 11.06., 25.06., 23.07., 27.08., 10.09., 24.09. a 08.10.2014.

Rada města Karviné dle ustanovení § 102 odst. 1 zákona č. 128/2000 Sb., o obcích, ve znění pozdějších předpisů,

doporučila

Zastupitelstvu města Karviné schválit termíny konání zasedání Zastupitelstva města Karviné na rok 2014, a to: 21.01., 11.03., 29.04., 10.06. a 16.09.2014.

3167 Nebytový prostor v domě č. p. 2062 - prodej podniku

Rada města Karviné dle ustanovení § 102 odst. 2 písm. m) zákona č. 128/2000 Sb., o obcích, ve znění pozdějších předpisů,

rozhodla

uzavřít s Ing. Janušem Rzymanem, IČ 02028654, místo podnikání Lesní 1909/15, Karviná-Mizerov dodatek č. 3 ke smlouvě o nájmu nebytových prostor MMK/SML/38/2004 (dříve evidováno pod č. j. NP 397/78015/04/OSM/Lo) ze dne 29.11.2004 ve znění dodatku č. 1 ze dne 27.07.2005 a dodatku č. 2 ze dne 23.06.2006, v domě č. p. 2062, ulice Fryštátská, Karviná-Fryštát. Na základě tohoto dodatku dojde ke změně smlouvy o nájmu nebytových prostor MMK/SML/38/2004 ze dne 29.11.2004 tak, že nájemcem se z Pavla Žabky, IČ 10608028, místo podnikání Špálová 439/12, Ostrava-Přívoz, stává Ing. Januš Rzyman, IČ 02028654, místo podnikání Lesní 1909/15, Karviná-Mizerov, předmětem podnikání je provoz galerie a prodej uměleckých předmětů.

3168 Nebytový prostor v domě č. p. 814 - prodej podniku

Rada města Karviné dle ustanovení § 102 odst. 2 písm. m) zákona č. 128/2000 Sb., o obcích, ve znění pozdějších předpisů,

rozhodla

uzavřít s Evou Hyblerovou, IČ 74719700 místo podnikání 735 34 Stonava 767, dodatek č. 1 ke smlouvě o nájmu nebytového prostoru MMK/SML/622/2013 ze dne 27.05.2013, v domě č. p. 814, ulice Borovského, Karviná-Ráj. Na základě tohoto dodatku dojde ke změně smlouvy o nájmu nebytového prostoru MMK/SML/622/2013 ze dne 27.05.2013 tak, že nájemcem se z Romany Slovákové, IČ 72994878, místo podnikání Čapkova 1515/19, Karviná-Nové Město, stává Eva Hyblerová, IČ 74719700, místo podnikání 735 34 Stonava 767, předmětem podnikání je provozování psiho salónu.

3169 Zřízení věcného břemene - p. Klimek, p. Malatinská

Rada města Karviné dle ustanovení § 102 odst. 3 zákona č. 128/2000 Sb., o obcích, ve znění pozdějších předpisů,

rozhodla

zřídit věcné břemeno - právo vedení inženýrské sítě (vodovodní přípojka) na části pozemku p. č. 383/1 o délce 10 bm a p. č. 381/1 o délce 5,0 bm, oba v katastrálním území Ráj, obec Karviná, dle geometrického plánu, který je **přílohou č. 1 k tomuto usnesení**, ve prospěch vlastníka pozemku p. č. 397 v katastrálním území Ráj, obec

Karviná, za jednorázovou úhradu stanovenou dle Zásad pro nakládání s nemovitým majetkem, tj. za 1 bm použitého pozemku Kč 200,-- (slovy: Dvěstě korun českých), tzn. za 15 bm použitého pozemku Kč 3.000,-- (slovy: Třitisíce korun českých), navýšenou o příslušnou částku DPH stanovenou dle platných právních předpisů.

3170 Zřízení věcného břemene - Římskokatolická farnost Karviná

Rada města Karviné dle ustanovení § 102 odst. 3 zákona č. 128/2000 Sb., o obcích, ve znění pozdějších předpisů,

rozhodla

zřídit věcné břemeno - právo umístění stavby (kamenný kříž) na části pozemku p. č. 140/7 v katastrálním území Karviná-město, obec Karviná, blíže specifikováno v situačním snímku, který **je přílohou č. 1 k tomuto usnesení**, ve prospěch stavebníka, dle geometrického plánu a za jednorázovou úhradu stanovenou dle Zásad pro nakládání s nemovitým majetkem platných v době uzavření smlouvy o budoucí smlouvě o zřízení věcného břemene a související ujednání a uzavřít se stavebníkem smlouvu o budoucí smlouvě o zřízení věcného břemene a související ujednání.

3171 Odstoupení od smlouvy o uzavření budoucí smlouvy o zřízení věcného břemene a související ujednání - ČEZ Distribuce, a.s.

Rada města Karviné dle ustanovení § 102 odst. 3 zákona č. 128/2000 Sb., o obcích, ve znění pozdějších předpisů,

rozhodla

odstoupit od smlouvy o uzavření budoucí smlouvy o zřízení věcného břemene a související ujednání číslo MMK/SML/1616/2012/47 ze dne 08.11.2012, předmětem které byl závazek statutárního města Karviné zřídit věcné břemeno - právo vedení inženýrské sítě (přeložka NNv) na částech pozemků p. č. 2901, 2911, 2919, 2929, 2932, 2933, 2934, 2935 a 2937, vše v katastrálním území Karviná-město, obec Karviná, ve prospěch vlastníka stavby přeložky NNv, a to z důvodů uvedených v důvodové zprávě.

3172 Rozhodnutí o zadání veřejné zakázky na služby pod názvem Odlučovače ropných látek ve městě Karviná

Rada města Karviné dle ustanovení § 102 odst. 3 zákona č. 128/2000 Sb., o obcích, ve znění pozdějších předpisů,

rozhodla

vyhlásit veřejnou zakázku formou zjednodušeného podlimitního řízení na služby podle zákona č. 137/2006 Sb., o veřejných zakázkách, ve znění pozdějších předpisů, na služby pod názvem Odlučovače ropných látek ve městě Karviná.

Rada města Karviné dle ustanovení § 102 odst. 3 zákona č. 128/2000 Sb., o obcích, ve znění pozdějších předpisů,

rozhodla

vyzvat k podání a prokázání nabídky tyto zájemce:

ASSORD - EKO s.r.o., Frydecká čp. 72, 739 61 Třinec, IČ: 25353373

Nehlsen Třinec, s.r.o., Jablunkovská 392, 739 61 Třinec - Staré Město, IČ: 25355996

RUMPOLD s.r.o., Klimentská 1746/52, 110 00 Praha 1, IČ: 61459364

STELO OIL spol. s r.o., Jilemnického 24/36, 772 00 Olomouc - Nedvězí, IČ: 25826301

SITA CZ a.s., Španělská 10/1073, 120 00 Praha 2 - Vinohrady, IČ: 25638955

Rada města Karviné dle ustanovení § 102 odst. 3 zákona č. 128/2000 Sb., o obcích, ve znění pozdějších předpisů,

jmenovala

komisi pro otevírání obálek a komisi pro hodnocení nabídek veřejné zakázky pod názvem Odlučovače ropných látek ve městě Karviná, ve složení:

členové (náhradníci)

Ing. Jan Wolf, náměstek primátora (Ing. Lukáš Raszyk, náměstek primátora)

Ing. Helena Bogoczová, vedoucí OM (Ing. Jana Salamonová, vedoucí OPÚM OM)

Ing. Andrea Hefnerová, zaměstnanec OM (Věra Hapková, zaměstnanec OM)

Bc. Miloslav Pawlica, člen RM (Stanislav Sobel, člen RM)

Petr Madea, člen RM (Marcela Tomková, člen RM)

3173

Rozhodnutí o zadání veřejné zakázky na služby pod názvem Sečení parků, krajnic a bezprizorních ploch a jmenování komise pro posouzení a hodnocení nabídek

Rada města Karviné dle ustanovení § 102 odst. 3 zákona č. 128/2000 Sb., o obcích, ve znění pozdějších předpisů,

rozhodla

vyhlásit veřejnou zakázku formou otevřeného nadlimitního řízení na služby podle zákona č. 137/2006 Sb., o veřejných zakázkách, ve znění pozdějších předpisů, na služby pod názvem Sečení parků, krajnic a bezprizorních ploch.

Rada města Karviné dle ustanovení § 102 odst. 3 zákona č. 128/2000 Sb., o obcích, ve znění pozdějších předpisů,

jmenovala

komisi pro otevírání obálek a hodnocení nabídek veřejné zakázky pod názvem Sečení parků, krajnic a bezprizorních ploch, ve složení:

členové (náhradníci):

Ing. Jan Wolf, náměstek primátora (Ing. Lukáš Raszyk, náměstek primátora)

Ing. Helena Bogoczová, vedoucí Odboru majetkového (Ing. Jana Salamonová, vedoucí OPÚM OM)

Bc. Tomáš Trampler, zaměstnanec Odboru majetkového (Věra Hapková, zaměstnanec OM)

Bc. Miloslav Pawlica, člen RM (Stanislav Sobel, člen RM)

Petr Madea, člen RM (Marcela Tomková, člen RM)

3174 Oznámení o prodeji podniku na ulici Zahradnické v Karviné-Mizerově

Rada města Karviné dle ustanovení § 102 odst. 2 písm. m) zákona č. 128/2000 Sb., o obcích, ve znění pozdějších předpisů,

rozhodla

uzavřít s panem Janem Kolkem, IČ 01027476, dodatek č. 6 ke smlouvě o nájmu nebytových prostor č. NS 41/089642/2008/OMH/La ze dne 01.07.2008 v budově bez čp., ul. Zahradnická v Karviné-Mizerově. Na základě tohoto dodatku dojde ke změně smlouvy o nájmu nebytových prostor č. NS 41/089642/2008/OMH/La ze dne 01.07.2008 tak, že nájemcem se místo Zuzany Bajgerové, IČ 87491095, místo podnikání ulice Zahradnická bez čp., 734 01 Karviná-Mizerov stává Jan Kolek, IČ 01027476. Předmětem podnikání je „výroba, obchod a služby neuvedené v přílohách 1 až 3 živnostenského zákona“, obory činnosti pak jsou: - velkoobchod a maloobchod.

3175 Snížení sazby nájmu za užívání nebytových prostor v budově příspěvkové organizace Mateřská škola, Nedbalova, Cihelní 1668/28, Karviná-Nové Město

Rada města Karviné dle ustanovení § 102 odst. 2 písm. m) zákona č. 128/2000 Sb., o obcích, ve znění pozdějších předpisů,

Úkol: 350/2013/RM

Určeno: vedoucí OM

Termín: 2013-11-01

rozhodla

snížit cenu za pronájem suterénních nebytových prostor o celkové výměře 42,49 m² v budově příspěvkové organizace Mateřská škola, Nedbalova, Cihelní 1668/28, Karviná-Nové Město, IČ: 64628639, na Kč 5.109,--/předmět nájmu/rok (slovy: Pěttisícjednostodevět korun českých) občanskému sdružení PIONÝRSKÁ SKUPINA "TĚPÉRA", Cihelní 2407/6, Karviná-Nové Město, IČ: 45239185, za účelem organizace mimoškolní činnosti dětí a mládeže s účinností od 01.11.2013. K uvedené částce, která představuje třetinové nájemné dle platných Zásad pro nakládání s nemovitým majetkem města po započtení inflační doložky pro rok 2013, budou připočteny energie spotřebované v souvislosti s provozem nebytových prostor a poměrné náklady na vyhotovení

revizních zpráv a servisní zabezpečení chodu nebytových prostor.

**3176 Udělení plné moci k zastupování SMK v soudním řízení s [REDAKCE]
Bujárkem**

Rada města Karviné dle ustanovení § 102 odst. 3 zákona č. 128/2000 Sb., o obcích, ve znění pozdějších předpisů,

rozhodla

udělit plnou moc pro JUDr. Lukáše Jansu, advokáta společnosti Jansa, Mokřý, Otevřel & partneři v.o.s., advokátní kancelář, zapsané v obchodním rejstříku KS Ostrava oddíl AXVIII, vl. 1460 IČ: 26833379, se sídlem Ostrava, Mariánské Hory a Hulváky, Sokola Tůmy 743/16, zapsaného v seznamu advokátů ČAK pod č. 10168, k zastupování statutárního města Karviné v řízení vedeném před Ústavním soudem pod sp. zn. IV. ÚS 2036/13, ve věci ústavní stížnosti proti usnesení Krajského soudu v Ostravě ze dne 29.05.2013, č. j. 5 C 56/2012- 82 podané [REDAKCE] Bujárkem, [REDAKCE] na dobu neurčitou od 06.11.2013 v rozsahu dle přílohy č. 1 k tomuto usnesení.

3177 Informativní zpráva o nabytí věcí opuštěných do majetku města

Rada města Karviné dle ustanovení § 102 odst. 3 zákona č. 128/2000 Sb., o obcích, ve znění pozdějších předpisů,

Úkol: 351/2013/RM
Určeno: vedoucí OM
Termín: 2013-11-06

vzala na vědomí

informativní zprávu o nabytí věcí opuštěných do majetku města, a to památníku umístěného na ul. Polské v Karviné-Ráji na pozemku parc. č. 970/1 v katastrálním území Ráj, památníku umístěného na nám. Ondry Foltýna v Karviné-Starém Městě na pozemku parc. č. 320 v katastrálním území Staré Město u Karviné, a kříže umístěného na hřbitově v Karviné-Mizerově na pozemku parc. č. 1783 v katastrálním území Karviná-město.

Rada města Karviné dle ustanovení § 102 odst. 3 zákona č. 128/2000 Sb., o obcích, ve znění pozdějších předpisů,

Úkol: 352/2013/RM
Určeno: vedoucí OM
Termín: 2013-12-31

rozhodla

zavést do majetku města památník umístěný na ul. Polské v Karviné-Ráji na pozemku parc. č. 970/1 v katastrálním území Ráj, památník umístěný na nám. Ondry Foltýna v Karviné-Starém Městě na pozemku parc. č. 320 v katastrálním území Staré Město u Karviné a kříž umístěný na hřbitově v Karviné-Mizerově na pozemku parc. č. 1783 v katastrálním území Karviná-město.

3178 Přijetí neinvestiční dotace na pokrytí mimořádných výdajů Jednotky sboru dobrovolných hasičů

Rada města Karviné dle ustanovení § 102 odst. 3 zákona č. 128/2000 Sb., o obcích, ve znění pozdějších předpisů,

rozhodla

přijmout účelovou neinvestiční dotaci z rozpočtu Moravskoslezského kraje, 28. října 17, 702 18 Ostrava pro rok 2013 na pokrytí mimořádných výdajů jednotky sboru dobrovolných hasičů zřízené statutárním městem Karviná nasazené při povodních v červnu 2013 v souladu s podmínkami Smlouvy o poskytnutí dotace z rozpočtu Moravskoslezského kraje v celkové výši Kč 99.500,-- (slovy: Devadesátdevětisícpětset korun českých).

3179 Udělení výjimky z obecně závazné vyhlášky statutárního města Karviné společnosti BELAX PLUS, s r. o., za účelem prodloužení doby konání akce Silvestr dne 31.12.2013

Rada města Karviné dle ustanovení § 102 odst. 3 zákona č. 128/2000 Sb., o obcích, ve znění pozdějších předpisů,

rozhodla

udělit výjimku z OZV č. 6/2003, o pořádání veřejnosti přístupných sportovních a kulturních podniků, ve znění pozdějších předpisů, společnosti BELAX PLUS, s. r. o., se sídlem Ostrava, Muglinov, Slezská Ostrava, Muglinovská 183/66, IČO 64088821, za účelem prodloužení doby konání akce Silvestr dne 31.12.2013 v restauraci PEDRO, ul. Kašparova 503, Karviná-Hranice, a to od 24:00 hodin do 04:00 hodin následujícího dne.

3180 Výjezdové lyžařské kurzy pro děti mateřských a základních škol

Rada města Karviné dle ustanovení § 102 odst. 3 zákona č. 128/2000 Sb., o obcích, ve znění pozdějších předpisů,

vzala na vědomí

informace o konání 5denního výjezdového lyžařského kurzu pro děti předškolního věku mateřských škol a žáků 1. stupně základních škol a o jeho realizátorovi, kterým je Petr Maliga, Dukelská 994, 739 61 Třinec-Lyžbice, IČO 73194590, provozovatel Ski areálu Kempaland Bukovec.

Rada města Karviné dle ustanovení § 102 odst. 3 zákona č. 128/2000 Sb., o obcích, ve znění pozdějších předpisů,

Úkol: 353/2013/RM
Určeno: vedoucí OR
Termín: 2013-11-30

rozhodla

uzavřít smlouvu o spolupráci s mateřskými a základními školami **dle přílohy č. 1 k tomuto usnesení**. Předmětem smlouvy je organizování výjezdového lyžařského kurzu pro děti předškolního věku mateřských škol a žáků 1. stupně základních škol.

Rada města Karviné dle ustanovení § 102 odst. 3 zákona č. 128/2000 Sb., o obcích, ve znění pozdějších předpisů,

Úkol: 354/2013/RM
Určeno: vedoucí OR
Termín: 2013-11-30

rozhodla

uzavřít smlouvu o zajištění ozdravného pobytu pro děti mateřských škol a základních škol s realizátorem výjezdových lyžařských kurzů Petrem Maligou, Dukelská 994, 739 61 Třinec-Lyžbice, IČO 73194590, provozovatelem Ski areálu Kempaland Bukovec. Předmětem smlouvy je zajištění ozdravných pobytů pro děti mateřských a základních škol - výjezdových lyžařských kurzů pro děti předškolního věku mateřských škol a žáků 1. stupně základních škol ve Ski areálu Kempaland Bukovec.

3181 Vyjádření statutárního města Karviná ke stanovení průzkumných území Ráj, Dětmarovice II a Dětmarovice - Petrovice

Rada města Karviné dle ustanovení § 102 odst. 3 zákona č. 128/2000 Sb., o obcích, ve znění pozdějších předpisů,

Úkol: 355/2013/RM
Určeno: vedoucí OR
Termín: 2013-11-07

rozhodla

vydat nesouhlasné stanovisko statutárního města Karviná ke stanovení: průzkumného území Ráj pro průzkum výhradního ložiska černého uhlí Fryštát, průzkumného území Dětmarovice II pro průzkum výhradního ložiska černého uhlí Dětmarovice a průzkumného území Dětmarovice - Petrovice pro průzkum výhradního ložiska černého uhlí Dětmarovice - Petrovice, **dle přílohy č. 1 k tomuto usnesení**.

3182 Souhlas s přijetím peněžního daru příspěvkové organizaci Základní škola Mendelova, IČ 62331388, v rámci projektu pod názvem Pomáháme školám k úspěchu

Rada města Karviné dle ustanovení § 102 odst. 2 písm. b) zákona č. 128/2000 Sb., o obcích, ve znění pozdějších předpisů,

Úkol: 356/2013/RM
Určeno: vedoucí OE
Termín: 2013-11-30

rozhodla

udělit souhlas příspěvkové organizaci Základní škola Mendelova, IČ 62331388, se sídlem 733 01 Karviná-Hranice, Einsteinova 2871/8, s přijetím peněžního daru ve výši Kč 1.143.000,-- (slovy: Jedemmiliónjednostočetřicetřítisíce korun českých) v rámci projektu pod názvem Pomáháme školám k úspěchu.

3183 Provedení rozpočtových opatření

Rada města Karviné dle ustanovení § 102 odst. 2 písm. a) zákona č. 128/2000 Sb., o obcích, ve znění pozdějších předpisů,

rozhodla

provést rozpočtová opatření v rozsahu uvedeném v **příloze č. 1 k tomuto usnesení**.

3184 Souhlas s použitím rezervního fondu k posílení investičního fondu příspěvkové organizace Základní škola a mateřská škola s polským jazykem vyučovacím - Szkola podstawowa i Przedszkole, Karviná-Fryštát, Dr. Olszaka 156, IČ 64628680

Rada města Karviné dle ustanovení § 102 odst. 2 písm. b) zákona č. 128/2000 Sb., o obcích, ve znění pozdějších předpisů, a v souladu s ustanovením § 30 odst. 3 zákona č. 250/2000 Sb., o rozpočtových pravidlech územních rozpočtů, ve znění pozdějších předpisů,

Úkol: 357/2013/RM
Určeno: vedoucí OE
Termín: 2013-11-30

rozhodla

udělit souhlas s použitím finančních prostředků z rezervního fondu ve výši Kč 30.000,-- (slovy: Třicettisíc korun českých) k posílení investičního fondu příspěvkové organizace Základní škola a mateřská škola s polským jazykem vyučovacím-Szkoła podstawowa i Przedszkole, IČ 64628680, se sídlem Karviná-Fryštát, Dr. Olszaka 156 na úhradu nákladů spojených s pořízením herního prvku - Lanová pyramida.

3185 Příspěvek na vydání publikace Bezpečnost a její vlivy na osobní a pracovní život občanů Karviné

Rada města Karviné dle ustanovení § 102 odst. 3 zákona č. 128/2000 Sb., o obcích, ve znění pozdějších předpisů,

rozhodla

poskytnout příspěvek Slezské univerzitě v Opavě, Obchodně podnikatelské fakultě v Karviné, Katedra společenských věd, Univerzitní náměstí 1934/3, 733 40 Karviná-Fryštát, IČO: 47813059 na vydání publikace Bezpečnost a její vlivy na osobní a pracovní život občanů Karviné hrazen z provozních výdajů Městské policie Karviná ve výši Kč 35.000,-- (slovy: Třicetpěttisíc korun českých), dle důvodové zprávy.

3186 Dodatek č. 1 ke SMLOUVĚ o poskytnutí dotace z rozpočtu statutárního města Karviné mezi statutárním městem Karviná a Svazem tělesně postižených v České republice, o.s., místní organizace Karviná

Rada města Karviné dle ustanovení § 102 odst. 3 zákona č. 128/2000 Sb., o obcích, ve znění pozdějších předpisů,

rozhodla

uzavřít Dodatek č. 1 ke SMLOUVĚ o poskytnutí dotace z rozpočtu statutárního města Karviné mezi statutárním městem Karviná a Svazem tělesně postižených v České republice, o.s., místní organizace Karviná **dle přílohy č.1 k tomuto usnesení**. Předmětem Dodatku č. 1 je změna tabulky, která je součástí smlouvy, ve které jsou specifikovány výdaje projektu.

3187 Námět komise zdravotní ze dne 25.09.2013

Rada města Karviné dle ustanovení § 102 odst. 3 zákona č. 128/2000 Sb., o obcích, ve znění pozdějších předpisů,

rozhodla

stáhnout materiál z programu 68. schůze RM Karviné konané dne 06.11.2013 s tím, že námět bude v pracovním pořádku projednán s předsedou komise zdravotní.

3188 Informace o prodeji podílových listů

Rada města Karviné dle ustanovení § 102 odst. 3 zákona č. 128/2000 Sb., o obcích, ve znění pozdějších předpisů,

vzala na vědomí

informaci o prodeji 6952 ks podílových listů otevřeného podílového fondu Investiční společnost České spořitelny, a.s./ČS fond životního cyklu 2020, ISIN CZ0008472735 za cenu Kč 6.849,50 (slovy: Šesttisícosmsetčtyřicetdevět korun českých 50/100).

3189 Informativní zpráva k rekonstrukci objektu MMK pod názvem Stavební úpravy bývalého objektu KB

Rada města Karviné dle ustanovení § 102 odst. 3 zákona č. 128/2000 Sb., o obcích, ve znění pozdějších předpisů,

vzala na vědomí

informativní zprávu k rekonstrukci objektu MMK pod názvem Stavební úpravy bývalého objektu KB, kdy zhotovitelem je na základě smlouvy o dílo MMK/SML/485/2013 ze dne 14.05.2013 VOKD, a.s., Nákladní 3179/1, 702 00 Ostrava - Moravská Ostrava, IČ 47675853.

Tisková oprava Usnesení 67. schůze Rady města Karviné konané dne 23.10.2013

V souladu s bodem 6.14 Jednacího řádu Rady města Karviné a na základě sdělení předkladatele materiálu - oddělení právního a kontrolního Odboru organizačního Magistrátu města Karviné předkládáme následující tiskovou opravu zřejmých chyb a nesprávností, neměnicí obsah usnesení RM Karviné č. 3141 ze dne 23.10.2013:

V příloze č. 1 předmětného usnesení došlo při přepisu přílohy dle pozměňovacích návrhů schválených v RM k chybě. V textu přílohy č. 1 k tomuto usnesení v bodě 1.3 byl uveden chybný text: „Oddělení informačních systémů“. Správný text je: „Oddělení informačních služeb“.

z pov. Ing. Jan Wolf, v. r.

.....
Tomáš Hanzel
primátor

z pov. Ing. Dalibor Závacký, v. r.

.....
Ing. Jan Wolf
náměstek primátora

Přílohy

PC	Příloha	Název	Komentář
1		RM-68-OO-přílohy k usnesení.pdf	přílohy k usnesení

Příloha

Příloha č. 1 k usnesení RM Karviné č. 3151

Poř. číslo	kupující	adresa	jednotka číslo	aliqu. podíl na SČD* a pozemcích	pozemky-parcelní čísla	katastrální území	cena
1.	Marcela Šímová	Čajkovského 2178 Karviná-Mizerov	1	6995/66985	1624/139 4332/1	Karviná-město	216.600,--
2.	Jan a Vlasta Zaoralovi	Čajkovského 2178 Karviná-Mizerov	2	5690/66985	1624/139 4332/1	Karviná-město	173.900,--
3.	Mgr. Halina Pawerová	Čajkovského 2178 Karviná-Mizerov	3	6995/66985	1624/139 4332/1	Karviná-město	216.600,--
4.	Václav Lakomý	Čajkovského 2178 Karviná-Mizerov	4	5710/66985	1624/139 4332/1	Karviná-město	174.300,--
5.	Jaroslav a Xénia Simerští	Čajkovského 2178 Karviná-Mizerov	5	6900/66985	1624/139 4332/1	Karviná-město	215.000,--
6.	Josef a Oldřiška Trachtulcovi	Čajkovského 2178 Karviná-Mizerov	6	5625/66985	1624/139 4332/1	Karviná-město	172.900,--
7.	Eliška Dolečková	Čajkovského 2178 Karviná-Mizerov	7	6955/66985	1624/139 4332/1	Karviná-město	187.900,--
8.	Drahuše Bičová	Čajkovského 2178 Karviná-Mizerov	8	5640/66985	1624/139 4332/1	Karviná-město	173.200,--
9.	Anna Madziová	Čajkovského 2178 Karviná-Mizerov	11	3805/66985	1624/139 4332/1	Karviná-město	277.700,--

*SČD – společné části domu

Příloha č. 1 k usnesení RM Karviné č. 3153

Podmínky a náležitosti uzavření smlouvy o budoucí kupní smlouvě mezi statutárním městem Karviná jako budoucím prodávajícím, a manžely Ing. Mariánem a Ing. Barbarou Filipkovými, jako budoucími kupujícími budovy tělocvičny postavené na části pozemku p.č. 497/34 včetně částí pozemků p.č. 497/34 o výměře cca 679 m² (zastavěná plocha) a p.č. 497/31 o výměře cca 1893 m² (ostatní plocha), vše v kat. území Ráj, obec Karviná (dále jen nemovitosti):

1. K uzavření kupní smlouvy dojde po odstranění části spojovací chodby umístěné na pozemku p.č. 497/34 v kat. území Ráj, obec Karviná tak, aby vznikly samostatný objekt bývalých učeben ZŠ Nejedlého a tělocvičny (odstranění zajistí a uhradí budoucí prodávající) a následně po geometrickém zaměření výše uvedených částí pozemků. Geometrické zaměření zajistí na vlastní náklady budoucí kupující. V této souvislosti se budoucí prodávající zavazuje po odstranění předmětné části spojovací chodby vyzvat budoucí kupující k zajištění geometrického zaměření. Budoucí kupující se zavazují předložit budoucímu prodávajícímu písemnou žádost o prodej nemovitostí v souladu s touto smlouvou a současně doložit geometrické zaměření ve lhůtě do 60 dnů od doručení výzvy budoucího prodávajícího dle předchozí věty tohoto odstavce smlouvy. Smluvní strany jsou povinny ve lhůtě do 90 dnů ode dne doručení žádosti o prodej nemovitostí budoucímu prodávajícímu uzavřít kupní smlouvu v souladu s touto smlouvou.
2. Za nesplnění závazku či povinnosti ze strany budoucích kupujících má budoucí prodávající po budoucích kupujících právo vymáhat smluvní pokutu ve výši nákladů pořízených na zbourání spojovací chodby. Tyto náklady budou stanoveny na základě faktury za demoliční práce příslušnou stavební firmou, která bude vybrána na základě výběrového řízení. Budoucí kupující se zavazují zaplatit budoucímu prodávajícímu smluvní pokutu společně a nerozdílně do 60 dnů od doručení výzvy.
3. Kupní cena za prodej nemovitostí byla stanovena dohodou ve smyslu usnesení Zastupitelstva města Karviné a činí celkem Kč 800.000,-- slovy: Osmsettisíc korun českých.

Budoucí kupující prohlašují, že v průběhu posledního tříletého období dle právních předpisů EU nepřijali veřejnou podporu ve smyslu obecně závazných právních předpisů České republiky a ve smyslu právních předpisů EU. Budoucí prodávající tímto upozorňuje budoucí kupující na to, že jim poskytuje veřejnou podporu ve výši 2.100.000,-Kč ve smyslu nařízení Komise č. 1998/2006 o použití článku 87 a 88 Smlouvy na podporu de minimis uveřejněném v Úředním věstníku Evropské unie k L pod č. 379/2006.

4. Budoucí kupující se zavazují na své náklady budovu tělocvičny postavenou na pozemku p.č. 497/34 v kat. území Ráj, obec Karviná zrekonstruovat a 25 let užívat z převážné části jako objekt pro sportovní účely, který bude sloužit široké veřejnosti. V případě porušení tohoto ujednání zavazují se budoucí kupující uhradit společně a nerozdílně prodávajícímu smluvní pokutu, která činí 2.100.000,- Kč, slovy: Dvamilionyjednostitisíc korun českých, což je rozdíl mezi kupní cenou sjednanou touto smlouvou a tržní cenou nemovitostí stanovenou znaleckým posudkem č. 210-3547/12 ze dne 20.12.2012 vypracovaným Ing. Františkem Vlčkem.
5. Budoucí kupující se dále zavazují, že v případě převodu budovy tělocvičny postavené na pozemku p.č. 497/34 kat. území Ráj, obec Karviná, převedou povinnost budovu zrekonstruovat a 25 let ji užívat z převážné části jako objekt pro sportovní účely, který bude sloužit široké veřejnosti, na nové nabyvatele. V případě porušení tohoto závazku se kupující zavazují uhradit společně a nerozdílně prodávajícímu smluvní pokutu ve výši 2.100.000,- Kč, slovy: Dvamilionyjednostitisíc korun českých, což je rozdíl mezi kupní cenou nemovitostí sjednanou touto smlouvou a tržní cenou nemovitostí stanovenou znaleckým posudkem č. 210-3547/12 ze dne 20.12.2012 vypracovaným Ing. Františkem Vlčkem.
6. Smlouva o budoucí kupní smlouvě nabývá účinnosti od 01.12.2013.

VÝKAZ DOSAVADNÍHO A NOVÉHO STAVU ÚDAJŮ KATASTRU NEMOVITOSTÍ

Dosaďadnř stāv										Novř stāv									
Označřnř pozemku parc. čřslam	Vřmřra porcelř		Druh pozemku	Zpřsob využitř	Označřnř pozemku parc. čřslam	Vřmřra porcelř		Druh pozemku	Typ stavby	Zpřsař určřnř	Porovndnř se stavřm evidencř prřvřnřch vřtřhř								
	ha	mř				ha	mř				Zpřsob využitř	Zpřsob využitř	Zpřsob využitř	Da přřchřzř z pozemku označřnřho v katastru nemovitostř	čřslo listu vřstřhřnřch	Vřmřra dřlu		Označřnř dřlu	
6338/1	31	13	ostřel. poz.	ostřel. poz.	6338/1	30	42	ostřel. poz.		0									
					6338/4		71	ostřel. poz.		0									
6339	3	49	ostřel. poz.	ostřel. poz.	6339/1	2	71	ostřel. poz.		0									
					6339/2		78	ostřel. poz.		0									
6345	1	58	lesnř poz	lesnř poz	6345/1	1	48	lesnř poz		0									
					6345/2	9	53	lesnř poz		0									
	1	92	79			1	92	79											

Seznam souřadnic (S-JTSK)

Souřadnice pro zápis do KN

Č. bodu	Y	X	kód kv.	Poznámka
6	457054.18	1104694.74	6	znok z plustu
7	457050.19	1104698.50	3	znok z plustu
8	457065.34	1104667.41	6	znok z plustu
9	457089.96	1104655.45	3	znok z plustu
10	457160.45	1104582.81	6	znok z plustu
11	457015.07	1104727.90	6	znok z plustu
12	457034.55	1104712.78	3	znok z plustu
13	457147.60	1104596.05	6	průsečík
14	457155.72	1104587.68	6	průsečík
299-13	457048.55	1104697.52	3	stob.docasně
367-46	457015.87	1104728.30	6	stob.docasně
388-2	457056.56	1104693.31	6	stob.docasně
388-6	457075.68	1104675.40	6	stob.docasně
388-8	457003.68	1104619.77	6	stob.docasně
388-11	457155.83	1104592.34	6	stob.docasně
388-32	457165.57	1104572.24	6	stob.docasně
568-125	457006.20	1104723.51	3	stob.docasně

Dělit nebo sečlovat pozemky lze jen na základě územního rozhodnutí, pokud podmínky pro ně nejsou stanoveny jiným rozhodnutím nebo opořením.

GEOMETRICKÝ PLÁN

pro rozdělení pozemku

Vyhlovl: **Karel Meloun-JGEOME3**
Vřkovická 2, 702 00 Ostrava
IČ: 73298786, tel.: 608 775 036

Číslo plánu: **614-1068/2010**

Okres: **Karviná**

Obec: **Karviná**

Katastrální území: **Karviná-Dolý**

Mapový list: **DKM**

Kód způsobu určení výměry je určen podle § 77 odst. 2 vyňady č. 28/2007 Sb. v platném znění

Dosavadním vlastním pozemku bylo poskytnuto možnosť seznámit se v terénu s průběhem navržených nových hranic, které byly označeny předepsaným způsobem:

znoký z plustu, hřeb v osi.

Náležitostmi o přesnosti odpovídá prvému předpisu.

Ing. Gabriela SKUPÍENOVÁ
Palača sekretu ČKZK zapsaný v seznamu § 13 odst. 1 písm. a) zák. č. 150/2002 Sb. o soustavě právního úřadu
Úředně opatřeno

Ing. Gabriela Skupienová

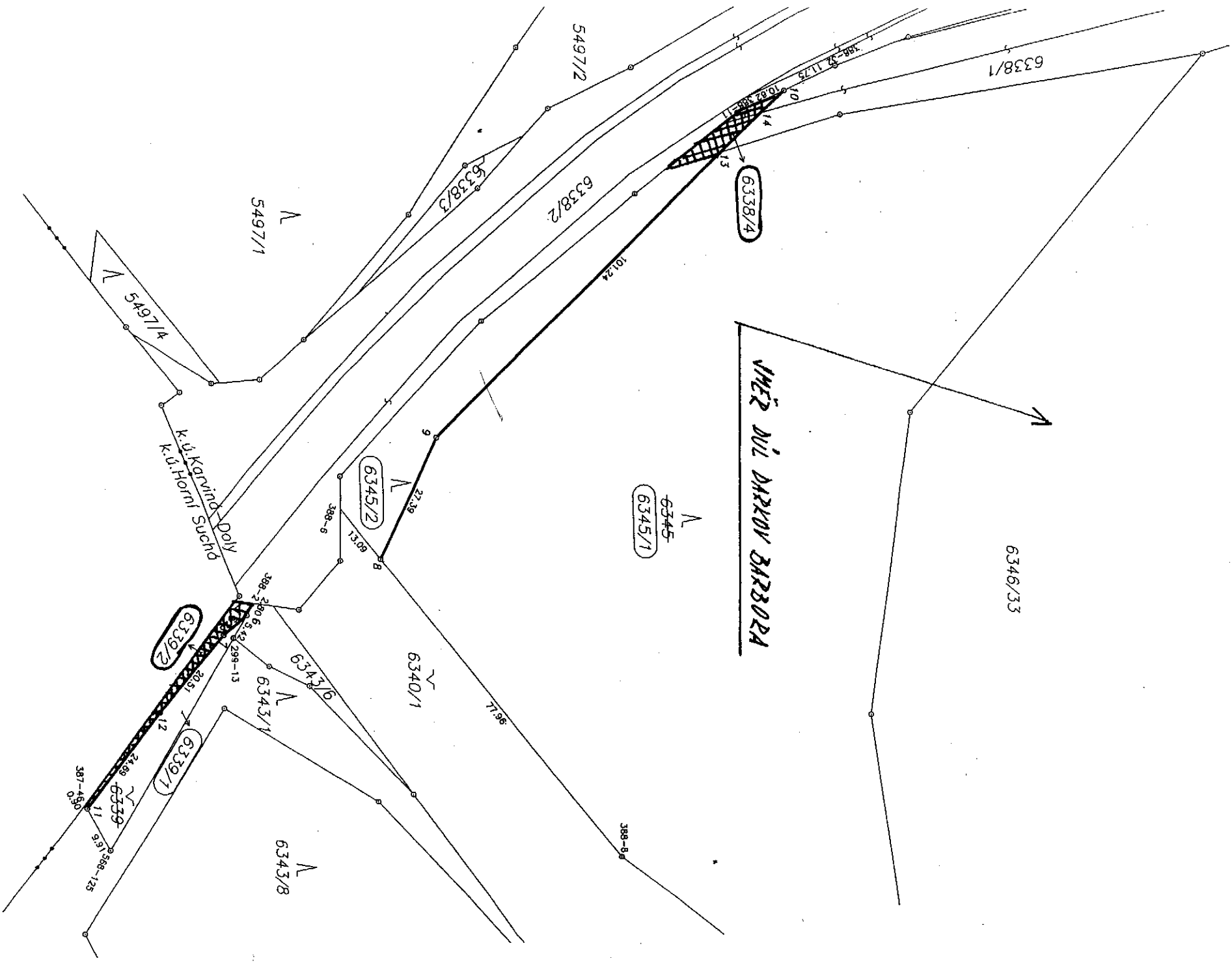
Dne: **2.7.2010** Číslo: **106/2010**

Souhlas katastrálního úřadu, katastrálního pracoviště souhlas s odělováním parcel.

Katastrální úřad pro Moravskoslezský kraj
Katastrální pracoviště Karviná

Dne: **- 9-07-2010** **99/1/2010**

Jeden provedl geometrického plánu o předepsané přílohy jsou uloženy u katastrálního úřadu, katastrálního pracoviště.



DOSAVADNÍHO A NOVÉHO STAVU ÚDAJŮ KATASTRU NEMOVITOSTÍ

Dosaďadní stav										Nový stav									
Označení pozemku porc. číslem	Výměra porcey		Druh pozemku	Označení pozemku porc. číslem	Výměra porcey		Druh pozemku	Typ stavby	Způsob určení	Porovnání se stavem evidence přírodních vztahů									
	ha	m ²			ha	m ²				Způsob využití	Způsob využití	Ymáři	Di přechází z pozemku označeného v katastru nemovitostí	dřevěný poz. evidenci	Číslo listu vztahů	Výměra dílu	Označení dílu		
6346/32	3	10 60	ostřel. před plocha	6346/32	3	10 42	ostřel. před plocha		0										
6790	5	93	zest. pl. zůstatková	6346/37	18	18	ostřel. před plocha		0	6346/32	586	18							
				6790/1	5	84	zest. pl. zůstatková		0	6790	10001	5	84						
				6790/2	9	9	zest. pl. zůstatková		0	6790	10001	9							
	3	16 53			3	16 53													

Seznam souřadnic (S-JTSK)

Č. bodu	Souřadnice pro zápis do KN				Souřadnice určené měřením			
	Y	X	kód kv.		Y	X	Poznamka	
1	456702,72	1104468,57	6				znok z plochy	
2	456720,92	1104470,26	6				znok z plochy	
3	456845,89	1104468,86	6				znok z plochy	
4	456853,26	1104467,24	3				znok z plochy	
5	456860,07	1104470,68	6				znok z plochy	
367-8	456723,66	1104470,96	6				stob. dočasné	
421-551	456704,56	1104469,48	6				stob. dočasné	
421-552	456710,86	1104467,67	6				stob. dočasné	
587-1	456811,99	1104477,35	6				znok z plochy	
587-2	456885,78	1104448,28	6				znok z plochy	
					456911,90	1104477,24		
					456885,69	1104448,19		

Kopie souhlasí se stejnopisem geometrického plánu založeným u katastrálního úřadu.

6791



Dejít nebo sečlovat pozemky lze jen na základě územního rozhodnutí, pokud podmínky pro ně nejsou stanoveny jiným rozpočutím nebo opotřením.

GEOMETRICKÝ PLÁN
PRO rozdělení pozemku

Vyhoví: Karel Meloun-3GEOMES3
Vřkovičká 2, 702 00 Ostrava
IČ: 73298786, tel.: 608 775 036

Číslo plánu: 614-1064/2010

Okres: Karviná

Obec: Karviná

Katastrální území: Karviná-Dolý

Mapový list: DKM

Kód způsobu určení výměr je určen podle § 77 odst. 2 vyřádky
č. 26/2007 Sb. v přičleně znění

Dosavadním vlastním pozemku bylo poskytnuto možnost seznámit se
v terénu s problematikou rozpočutí nových hranic, které byly označeny
předsprávním způsobem:

znaky z plánu

Nadřetostní a přesnost odpovídá právním předpisům.



Geometrický plán ověřil úředně oprávněný zeměměřický inženýr:

Ing. Gabriela Skupienová

Dne: 2.7.2010 Číslo: 106/2010

Katastrální úřad, katastrální pracoviště souhlasí
s odsouhlasením porcel.



Souhlas katastrálního úřadu, katastrálního pracoviště potvrdit:

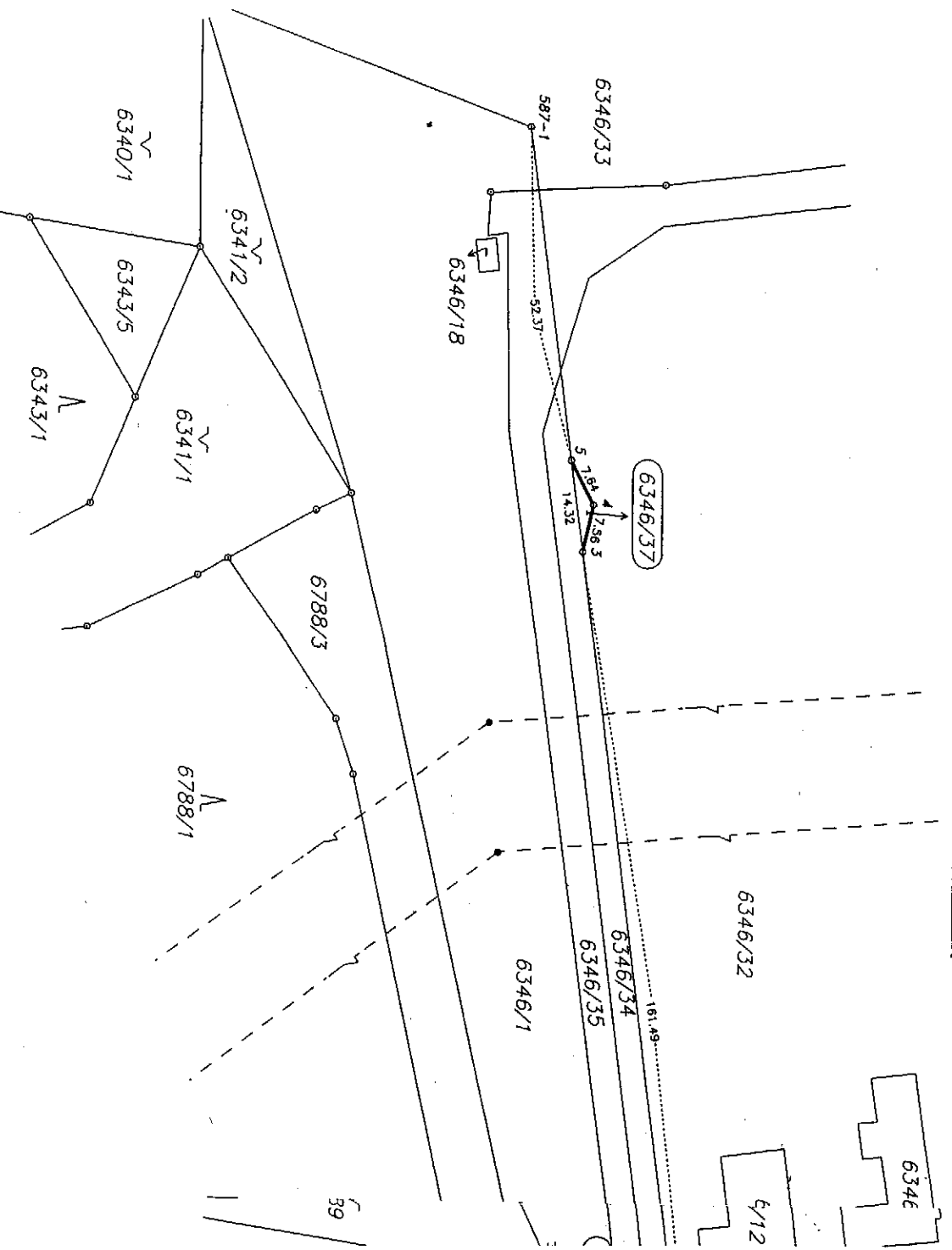
Halina ZAMARSKÁ

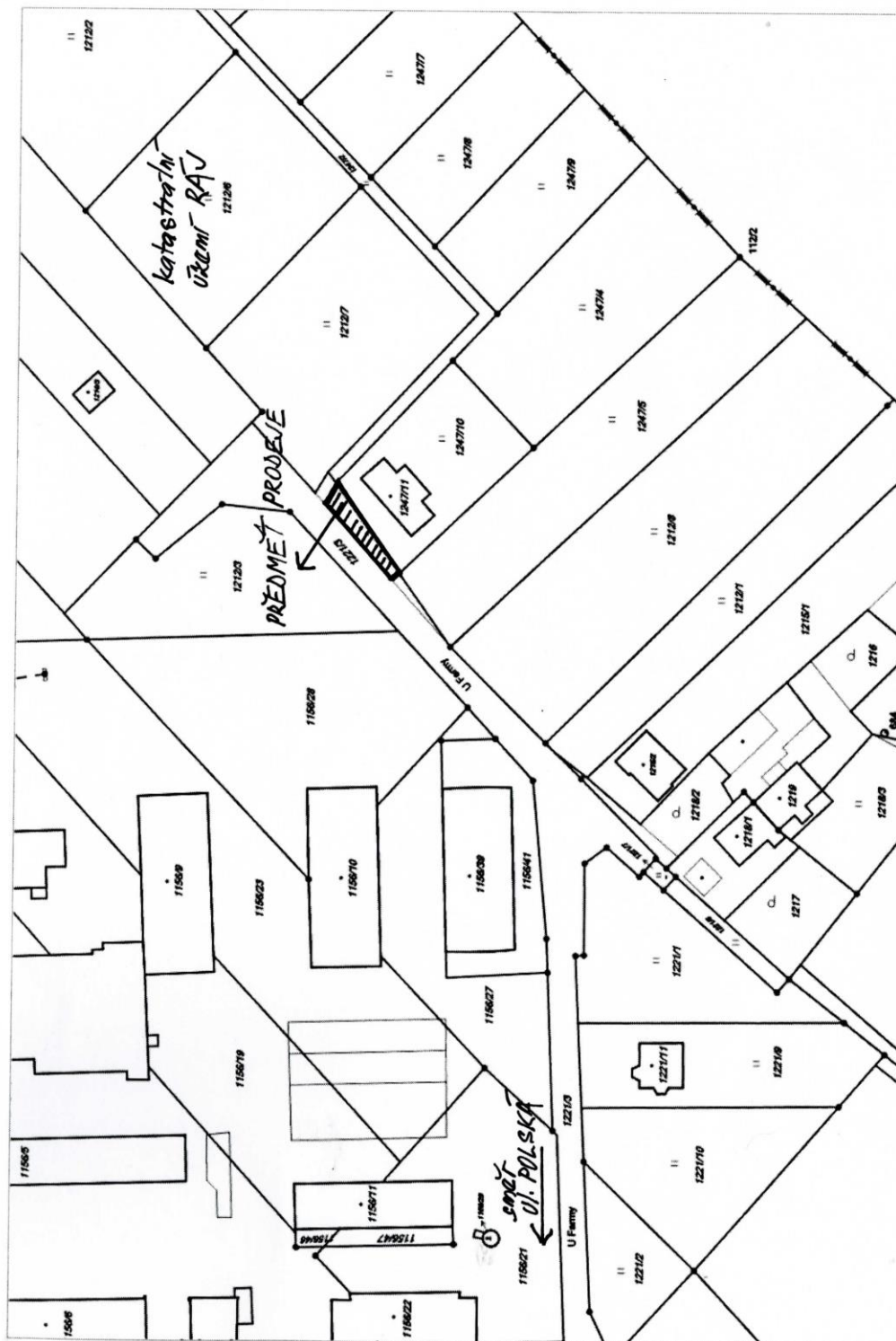
Dne: - 9-07-2010

Jeden protok geometrického plánu a předsprávních přílohy jsou
uloženy u katastrálního úřadu, katastrálního pracoviště.

УЩЕ ДАКНА МОБИЛА

УЩЕ ДУЛ ДАРКОВ ЗАББОРА





1843/2

1843/6

1843/12

1843/7

1843/11

1843/8

1885/2

1840/1

1840/3

1831/66

140/22

1831/48

1010/1

141/15

2012/22

2012/16

2012/15

2005/48

2005/52

2005/14

2005/15

2005/51

2005/58

2005/21

2005/7

2005/47

2005/56

2018/16

2018/13

2005/5

2018/11

2005/28

2005/31

2005/49

2005/59

2005/22

2018/3

2019/2

2036/1

2049/3

2049/22

2049/1

2049/21

2049/20

2049/19

2127/1

2127/2

2127/3

Nad Dubinou

směr ul. Žižkova
Rehabilitační
ústav

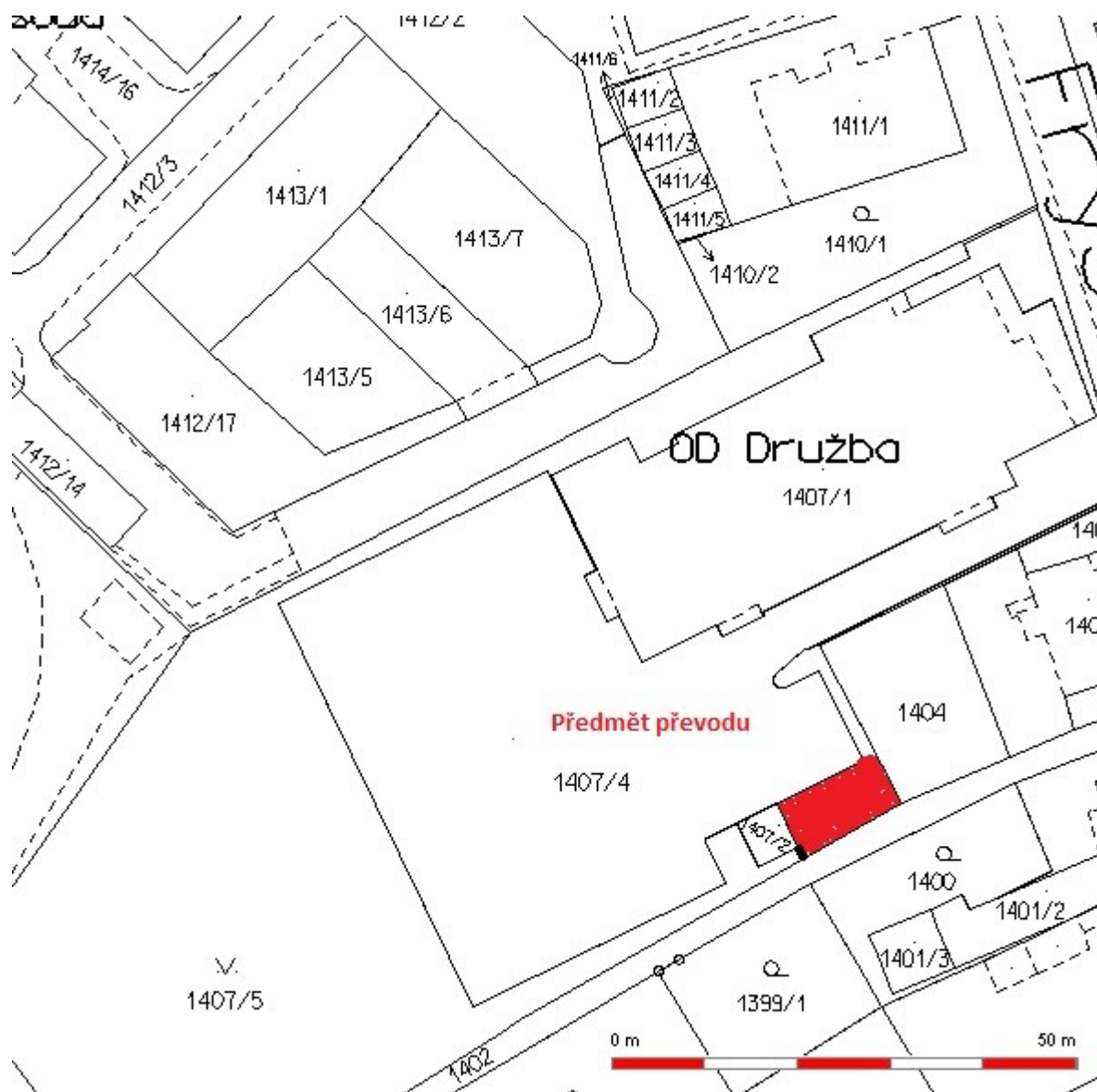
k. ú. Karviná-město

předmět
žádosti o odprodej
p. č. 2018/3

4:1 000

0 10 20 30 40 50 m

Příloha č. 1 k usnesení RM Karviné č. 3157



ČESTNÉ PROHLÁŠENÍ

statutární město Karviná
se sídlem: Fryštátská 72/1, Karviná – Fryštát, PSČ 733 24
IČ: 00297534
zastoupené Tomášem Hanzlem, primátorem města

v souladu s Pravidly Meziresortní komise pro procesování programu řešení revitalizace Moravskoslezského kraje

čestně prohlašuje:

I.

že se zavazuje k součinnosti se zadavatelem a zhotovitelem zakázky „Rekonstrukce komunikace v centru města Karviné jako náhrada zrušené komunikace v poddolované části města, která se skládá ze dvou dílčích zakázek, kterými jsou „Stavební úpravy ulice Karola Šliwky včetně ulice Poštovní v Karviné-Fryštátě“ a „Stavební úpravy ulice Lázeňské v Karviné-Darkově“ (dále jen „dílo“),

II.

že dofinancuje realizaci díla v případě, že jeho část přesahuje rozsah uznatelných nákladů financovatelných v rámci Programu,

III.

že vrátí poskytnuté úhrady nákladů na realizaci díla v případě, že dílo nebude realizováno v celém rozsahu a z tohoto důvodu nebude dosaženo cíle projektu,

IV.

že převezme dílo včetně nových movitých věcí a nemovitostí a tzv. součástí věcí, podle § 120 odst. 1 občanského zákoníku, po jeho dokončení.

V Karviné dne

Tomáš Hanzel
primátor

Směrnice pro žadatele FMP Euroregionu Těšínské Slezsko – Śląsk Cieszyński

Příloha č. 8A

**Dohoda o spolupráci na projektu realizovaného z prostředků
Fondů mikroprojektů Euroregionu Těšínské Slezsko – Śląsk
Cieszyński
Operačního programu přeshraniční spolupráce
Česká republika – Polská republika 2007 – 2013**

Na základě příslušných ustanovení předpisů Evropských společenství:

- nařízením Rady (ES) č.1083/2006 ze dne 11. července 2006 o obecných ustanoveních o Evropském fondu pro regionální rozvoj, Evropském sociálním fondu a Fondu soudržnosti a o zrušení nařízení (ES) č. 1260/1999, Úřední věstník Evropské unie L 210/25 z 31. července 2006,
- nařízením Evropského parlamentu a Rady (ES) č.1080/2006 o Evropském fondu pro regionální rozvoj a o zrušení nařízení (ES) č. 1783/1999, Úřední věstník Evropské unie L 210/1 z 31. července 2006,
- nařízením Komise (ES) č. 1828/2006, kterým se stanoví prováděcí pravidla k nařízení Rady (ES) č. 1083/2006 o obecných ustanoveních týkajících se Evropského fondu pro regionální rozvoj, Evropského sociálního fondu a Fondu soudržnosti a k nařízení Evropského parlamentu a Rady (ES) č. 1080/2006 o Evropském fondu pro regionální rozvoj, Úřední věstník Evropské unie L 371/127 z 27. prosince 2006

a Operačního programu přeshraniční spolupráce Česká republika - Polská republika 2007-2013 (dále jen OPPS ČR-PR 2007-2013) a pro realizaci projektu uvedeného v § 1 této dohody uzavírají

Vedoucí partner (název, sídlo, IČ):

Miasto Jastrzębie-Zdrój, 44-335 Jastrzębie-Zdrój, Al. Józefa Piłsudskiego 60, województwo śląskie, Polska, REGON: 276255358

jménem kterého jedná:

Marian Janecki, Prezydent Miasta Jastrzębie-Zdrój

na základě:

Zaświadczenie Miejskiej Komisji Wyborczej w Jastrzębiu-Zdroju stwierdzające, że w wyborach, które odbyły się 5.12.2010 Pan Marian Bernard Janecki wybrany został Prezydentem Miasta Jastrzębie-Zdrój

1. projektový partner (název, sídlo, IČ)

statutární město Karviná, Fryštátská 72/1, 733 01 Karviná, Česká republika, IČ: 00297534

jménem kterého jedná Ing. Lukáš Raszyk, náměstek primátora

na základě: plně moci ze dne 02.09.2013

2. projektový partner (název, sídlo, IČ)

statutární město Havířov, Svornosti 86/2, 736 01 Havířov, Česká republika, IČ: 00297488

jménem kterého jedná: Ing. Eduard Heczko, náměstek primátora

na základě:

(v textu smlouvy je Vedoucí partner a projektový partner, tedy každá strana dohody označována souhrnně jako „partner“)

tuto dohodu:

**§ 1
Účel dohody**

Strana 1 z 6

Tento dokument slouží pouze jako vzor. Musí být projednán mezi Vedoucím partnerem a projektovými partnery a musí být přizpůsoben konkrétním požadavkům příslušného smluvního vztahu. Nepřejímá se žádné ručení za úplnost, správnost a aktuálnost nebo shodu s evropským nebo národním právem.

Účelem této dohody je realizace projektu Evropské územní spolupráce v rámci Fondu mikroprojektů Euroregionu Těšínské Slezsko – Śląsk Cieszyński (dále FMP) OPPS ČR-PR 2007-2013 III. polsko-česká odborná setkání¹, jak je uvedeno v projektové žádosti, jejíž nedílnou součástí je tato dohoda.

§ 2

Všeobecné povinnosti partnera

Partner odpovídá za svoji část projektu a za to, že ji bude realizovat tak, jak bylo popsáno v projektové žádosti, a zároveň v souladu s případnými změnami schválenými Euroregionálním řídicím výborem (dále ERV) či poskytovatelem dotace², dle pravidel daných legislativou a dalšími předpisy, které upravují podmínky pro realizaci projektů v rámci OPPS ČR-PR 2007-2013.

(1) Partner se zavazuje plnit své úkoly vztahující se k projektu svědomitě a v odpovídající lhůtě a bere na vědomí svou zodpovědnost za úspěšnou realizaci projektu.

(2) Partner odpovídá za svůj rozpočet až do výše částky, kterou se účastní na projektu a zavazuje se, že poskytne svůj díl spolufinancování.

(4) Partneri souhlasí s tím, že poskytovatel dotace bude oprávněn zveřejňovat, a to jakoukoliv formou a prostřednictvím jakéhokoli média, včetně Internetu, následující informace:

- a) název Vedoucího partnera a projektových partnerů,
- b) účel dotace,
- c) udělená částka a podíl celkových nákladů projektu krytý tímto financováním,
- d) geografické umístění projektu.

§ 3

Povinnosti partnera vyplývající ze Smlouvy o financování projektu

(1) Partner se zavazuje při naplňování účelu dotace postupovat v souladu s OPPS ČR-PR 2007-2013 Programovým dodatkem pro OPPS ČR-PR 2007-2013 a Směrnicí pro žadatele FMP.

(2) Partner se zavazuje udržet existenci výsledků realizace své části projektu dle čl. 57 odst. 1 nařízení Rady (ES) č. 1083/2006 po dobu pěti let od data ukončení fyzické realizace projektu uvedeného ve Smlouvě o financování projektu (dále jen „smlouva“), u těch částí, u kterých je to z technického a právního hlediska možné.

(3) Partner se zavazuje po celou dobu dle odst. 2 s veškerým majetkem nabytým v rámci své účasti na realizaci projektu nakládat s péčí řádného hospodáře, obezřetně a tento majetek, ani jeho části, nezatěžovat žádnými věcnými právy třetích osob, včetně zástavního práva; pouze s výjimkou zajištění úvěru ve vztahu ke spolufinancování své části projektu.

(4) Partner se dále zavazuje plně zajistit po celou dobu dle odst. 2 odpovídající pojištění majetku nabytého v rámci své účasti na realizaci projektu, zejména proti jeho poškození, zničení a ztrátě. V případě, že nelze na tento majetek nebo jeho část sjednat adekvátní pojištění dle tohoto odstavce (dané pojištění není běžnou nabídkou komerčních pojišťoven) a tato skutečnost je pojišťovnou potvrzena a kontrolorem akceptována, je partner této povinnosti pro příslušnou část výstupu projektu zproštěn.

(5) Partner se zavazuje:

- a) v případě, že bude část aktivit realizovat na základě jedné nebo více smluv o dodávce zboží, služeb či stavebních prací, při výběru dodavatele a při uzavírání takových smluv postupovat v souladu

¹ Doplnit název projektu

² Poskytovatelem dotace je Řídicí orgán Programu, Odbor evropské územní spolupráce Ministerstva pro místní rozvoj České republiky prostřednictvím Správců Fondu mikroprojektů v Euroregionu Těšínské Slezsko – Śląsk Cieszyński

s platnými národními právními předpisy pro zadávání veřejných zakázek (tj. v České republice zákonem č. 137/2006 Sb., o veřejných zakázkách v platném znění a v Polské republice zákonem ze dne 29. ledna 2004 o veřejných zakázkách – Sb. zák. z roku 2006 č. 164 pol. 1163 ve znění pozdějších předpisů). V případě českého partnera, kdy se pro danou veřejnou zakázku nevztahuje na partnera povinnost postupovat podle zákona č. 137/2006 Sb. o veřejných zakázkách v platném znění, zavazuje se partner postupovat dle pravidel stanovených v příloze Smlouvy.

b) v podmínkách jednotlivých výběrových řízení oznámit a ve smlouvách s dodavateli vzešlymi z těchto výběrových řízení stanovit fakturační podmínky tak, aby byla jednoznačně patrná souvislost jednotlivých faktur s projektem;

c) pověřeným osobám příslušného Správce FMP oznámit datum zahájení výběrového řízení (posuzování nabídek) a umožnit účast na jednáních všech komisí, popř. jiných s výběrovým řízením souvisejících realizačních krocích a přístup k veškeré dokumentaci související s uzavíráním smluv podle odstavce a) tohoto článku.

(6) Partner se zavazuje při realizaci své části projektu a po dobu dle odstavce 2 tohoto paragrafu dodržovat platné předpisy upravující veřejnou podporu, ochranu životního prostředí a rovnost žen a mužů.

(7) Partner se zavazuje příslušným orgánům – poskytovateli dotace, Centru pro regionální rozvoj ČR, Evropské komisi, Evropskému účetnímu dvoru, Auditnímu orgánu, Platebnímu a certifikačnímu orgánu a dalším národním kontrolním orgánům ve stanovených termínech poskytovat úplné, pravdivé informace a dokumentaci související s realizací své části projektu a umožnit vstup kontrolou pověřeným osobám výše uvedených orgánů do svých objektů a na své pozemky k ověřování plnění ustanovení smlouvy, a to nejen po celou dobu realizace projektu, ale i po dobu dle odst. 2 za účelem kontroly plnění smlouvy a tuto kontrolu, dle požadavků pověřených osob v jimi požadovaném rozsahu, neprodleně umožnit.

(8) Partner se zavazuje plně respektovat a dodržet veškerá opatření a termíny stanovené oprávněnými orgány (podle předchozího odstavce) k nápravě a odstranění případných nesrovnalostí, nedostatků a závad, zjištěných v rámci jejich kontrolní činnosti.

(9) Partner se zavazuje veškerou účetní evidenci za svou část projektu vést odděleně od ostatního účetnictví v souladu s platnou národní legislativou upravující účetnictví a poskytovat z ní požadované údaje všem kontrolním orgánům, tj. i podle odst. 7.

(10) V případě, že partner není povinen vést účetnictví, povede pro svou část projektu v souladu s příslušnou národní legislativou tzv. daňovou evidenci rozšířenou tak, aby:

a) příslušné doklady vztahující se k části projektu splňovaly náležitosti účetního dokladu ve smyslu národní legislativy upravující účetnictví;

b) předmětné doklady byly správné, úplné, průkazné, srozumitelné, vedené v písemné formě chronologicky a způsobem zajišťujícím trvanlivost údajů;

c) uskutečněné příjmy a výdaje byly vedeny analyticky, tzn. že na dokladech musí být jednoznačně uvedeno, že se k dané části projektu vztahují.

(11) V případě, že partnerovi souvislosti s realizací projektu vzniknou příjmy, zavazuje se je v souladu s čl. 55 nařízení Rady (ES) č. 1083/2006 vyčíslit a odečíst od celkových způsobilých výdajů nejpozději před předložením Žádosti o platbu, a to jak za období realizace projektu, tak za období dle odst. 2 tohoto paragrafu.

(12) Partner se zavazuje zpracovat a předložit příslušnému Správci FMP:

a) úplnou a pravdivou závěrečnou zprávu o realizaci dílčí části projektu ve 2 vyhotoveních na předepsaném formuláři, který je k dispozici na webové stránce příslušného Správce FMP do 30 dní od data ukončení fyzické realizace projektu uvedeného ve smlouvě.

b) prohlášení o uskutečněných výdajích za dílčí část projektu vč. všech požadovaných účetních dokladů, které se k uskutečněným výdajům vztahují a to v termínech vyplývajících ze smlouvy.

(13) Partner se zavazuje řádně uchovávat veškeré dokumenty související s realizací projektu a to od jejich vzniku až do konce roku 2026. V případě, že národní legislativa stanovuje pro některé dokumenty delší dobu uchovávání, zavazuje se ustanovení národní legislativy respektovat..

(14) Partner se zavazuje společně s ostatními partnery realizovat propagační opatření dle projektové žádosti a v souladu s Nařízením Komise (ES) 1828/2006.

(15) Partner se zavazuje dodržovat veškeré další povinnosti související s realizací své části projektu, které jsou stanoveny ve Směrnici pro žadatele.

§ 4

Všeobecné povinnosti Vedoucího partnera

Vedoucí partner bude plnit kromě všech povinností vyplývajících z § 2 a § 3 této dohody zejména následující povinnosti:

- a) nést odpovědnost za celkovou koordinaci realizace projektu a za tím účelem jmenovat projektového manažera,
- b) informovat ostatní partnery o schválení projektu ERV a případných změnách z něj vyplývajících,
- c) uzavírat smlouvy s poskytovatelem dotace a informovat o tomto projektové partnery a seznámit je v plném rozsahu s obsahem smlouvy,
- d) předkládat příslušnému Správci FMP zprávy o realizaci projektu zpracované na základě dílčích zpráv obdržných od projektových partnerů a schválených příslušným Správcem FMP v termínech stanovených smlouvou,
- e) shromažďovat od jednotlivých projektových partnerů prohlášení o uskutečněných výdajích za dílčí část projektu a osvědčení o způsobilosti výdajů, na jejich základě zpracovat a předložit příslušnému Správci FMP žádost o platbu za projekt v termínech stanovených smlouvou,
- f) pro každý finanční nárok, po obdržení prostředků z Evropského fondu pro regionální rozvoj postoupit neprodleně prostředky jednotlivým projektovým partnerům podle podílů stanovených v žádosti o platbu za projekt a to bankovním převodem bez uplatňování jakýchkoliv srážek, zadržování nebo další zvláštních poplatků
- g) okamžitě informovat projektové partnery o jakékoliv skutečnosti, která má (popř. by mohla mít) vliv na realizaci projektu, zejména bude systematicky posílat ostatním partnerům kopie zpráv o realizaci projektu předkládaných svému Správci FMP a bude partnery pravidelně informovat o veškeré relevantní komunikaci s orgány realizujícími FMP OPPS ČR-PR 2007-2013.

§ 5

Všeobecné povinnosti projektového partnera

Projektový partner se zavazuje plnit povinnosti stanovené v § 2 a § 3 této dohody, a dále se zavazuje:

- a) zmocnit Vedoucího partnera, aby ho zastupoval v právních úkonech vůči poskytovateli dotace,
- b) předat Vedoucímu partnerovi dílčí zprávy o realizaci projektu (podrobný popis realizace dílčí části projektu) po jejich schválení příslušným Správcem FMP,
- c) doručit Vedoucímu partnerovi osvědčení o způsobilosti výdajů vystavené příslušným Správcem FMP v termínu stanoveném Vedoucím partnerem,
- d) okamžitě informovat Vedoucího partnera o jakékoliv skutečnosti, která má (popř. by mohla mít) vliv na realizaci projektu,
- e) pohotově informovat Vedoucího partnera a poskytnout mu všechny potřebné podrobnosti, pokud se vyskytnou okolnosti, které by mohly ohrozit realizaci projektu,

§ 6

Strana 4 z 6

Tento dokument slouží pouze jako vzor. Musí být projednán mezi Vedoucím partnerem a projektovými partnery a musí být přizpůsoben konkrétním požadavkům příslušného smluvního vztahu. Nepřejímá se žádné ručení za úplnost, správnost a aktuálnost nebo shodu s evropským nebo národním právem.

Odpovědnost při neplnění povinností

- (1) V případě neplnění či porušení povinností uvedených v této dohodě konstatovaného příslušným oprávněným orgánem (čl. 3 odst. 7), které bude mít na následek neoprávněné čerpání prostředků z rozpočtu EU nese partner, který povinnosti nesplnil či porušil, veškeré finanční důsledky, které z dané situace vyplývají. Projektový partner je povinen, nastanou-li okolnosti podle předchozí věty, převést příslušnou částku, která bude vyčíslena ze strany poskytovatele dotace či jiných orgánů provádějících kontrolu, Vedoucímu partnerovi, který ji vrátí do rozpočtu FMP OPPS ČR-PR 2007-2013.
- (2) V případě, že projektový partner výše uvedenou povinnost převést požadovanou částku Vedoucímu partnerovi nesplní, může členský stát, kterému následkem tohoto jednání vznikne škoda, požadovat v souladu s příslušnými národními právními předpisy po projektovém partnerovi náhradu této škody.
- (3) V případě, že neplnění povinností ze strany projektového partnera mají finanční následky pro financování projektu jako celek, může Vedoucí partner požadovat po daném partnerovi kompenzaci na krytí příslušné částky.

§ 7

Změny projektu v průběhu realizace

- (1) Jakákoliv žádost o pozměnění projektu předložená Vedoucím partnerem příslušnému Správci FMP musí být předem schválena projektovými partnery projektu.
- (2) Projektoví partneři musí Vedoucího partnera informovat o veškerých změnách týkajících se projektu. Případné výdaje související s těmito změnami jsou uplatnitelné pouze po schválení Vedoucím partnerem.

§ 8

Postoupení, právní nástupnictví

- (1) Partner nemůže postupovat svá práva a povinnosti podle této dohody bez předchozího písemného souhlasu ostatních partnerů. Partneři jsou si při tom vědomi ustanovení smlouvy, podle kterých může partner postupovat svá práva a povinnosti, jak jsou stanoveny ve smlouvě, pouze po předchozím písemném souhlasu poskytovatele dotace a ERV.
- (2) V případě právního nástupnictví je partner povinen převést všechny povinnosti podle této dohody na právního nástupce.

§ 9

Volba práva

Tato dohoda se řídí právem státu v němž má sídlo Vedoucí partner.

§ 10

Závěrečná ustanovení

- (1) Tato dohoda vstupuje v platnost okamžikem podpisu posledního z partnerů. Dohoda zaniká pokud je zamítnuta projektová žádost, jejíž je dohoda součástí.
- (2) Smluvní strany prohlašují, že si text dohody pečlivě před jejím podpisem přečetly, s jeho obsahem bez výhrad souhlasí, že je projevem jejich svobodné a vážné vůle, prostě omylu, na důkaz čehož připojují své podpisy.

Vedoucí partner:

Miasto Jastrzębie-Zdrój

Datum a podpis

Strana 5 z 6

Tento dokument slouží pouze jako vzor. Musí být projednán mezi Vedoucím partnerem a projektovými partnery a musí být přizpůsoben konkrétním požadavkům příslušného smluvního vztahu. Nepřijímá se žádné ručení za úplnost, správnost a aktuálnost nebo shodu s evropským nebo národním právem.

1. Projektový partner :

statutární město Karviná

Datum a podpis

2. Projektový partner :

statutární město Havířov

Datum a podpis

Strana 6 z 6

Tento dokument slouží pouze jako vzor. Musí být projednán mezi Vedoucím partnerem a projektovými partnery a musí být přizpůsoben konkrétním požadavkům příslušného smluvního vztahu. Nepřejímá se žádné ručení za úplnost, správnost a aktuálnost nebo shodu s evropským nebo národním právem.

STATUTÁRNÍ MĚSTO KARVINÁ

ZMĚNA Č. 10

ÚZEMNÍHO PLÁNU OBCE KARVINÁ

katastrální území: Karviná-město

opatření obecné povahy

Projektant:

Ing. arch. Petr Gajdušek

Urbanistické středisko Ostrava, s.r.o.

Spartakovců 3, 708 00 Ostrava - Poruba

Pořizovatel:

Odbor rozvoje

Magistrátu města Karviné

zpracováno: 2013/5

Strana 2 (celkem 33)

Záznam o účinnosti:

Vydává: Zastupitelstvo města Karviné

Datum vydání: 12.11. 2013

Číslo usnesení:

Datum nabytí účinnosti: 2013

Úřední osoba pořizovatele:

Ing. Iveta Lovaštková, odbor rozvoje Magistrátu města Karviné

Zastupitelstvo města Karviné, jako věcně a místně příslušný správní orgán podle § 6 odst. 5 písm. c) zákona č. 183/2006 Sb., o územním plánování a stavebním řádu, ve znění pozdějších předpisů (*dále jen „stavební zákon“*), a §§ 10, 11 a § 171 zákona č. 500/2004 Sb., správní řád, ve znění pozdějších předpisů (*dále jen „správní řád“*), v souladu s § 84 odst. 2 písm. x) zákona č. 128/2000 Sb., o obcích, ve znění pozdějších předpisů, za použití § 43 odst. 4 stavebního zákona, **vydává** formou opatření obecné povahy ve vazbě na § 55 odst. 2 a § 188 odst. 4 stavebního zákona, podle §§ 171 až 174 správního řádu a podle § 54 stavebního zákona pro statutární město Karviná

ZMĚNU Č. 10 ÚZEMNÍHO PLÁNU OBCE KARVINÁ

kterou se mění závazná část uvedené územně plánovací dokumentace takto:

I.A. ZMĚNA Č. 10 ÚPN OBCE KARVINÁ - TEXTOVÁ ČÁST

I.A.a) VYMEZENÍ ZASTAVĚNÉHO ÚZEMÍ

V rámci návrhu Změny č. 10 ÚPN obce Karviná (dále jen Změna č. 10) nebylo nutno aktualizovat hranici zastavěného území vzhledem k tomu, že záměr, který je součástí Změny č. 10, se nachází v zastavěném území.

I.A.b) ZÁKLADNÍ KONCEPCE ROZVOJE ÚZEMÍ OBCE, OCHRANY A ROZVOJE JEHO HODNOT

Nové vymezení plochy přestavby 10/P1 v rámci zastavěného území a nové vymezení zóny občanské vybavenosti (U – O) - na úkor stávající zóny řadových garáží (U – G) a části stávající zóny sportovních zařízení (U – As) (na ploše občanské vybavenosti – zařízení zdravotnictví (2) a z části na ploše ochranné a ostatní zeleně vymezené v rámci této zóny), s úpravou zásad regulace zóny občanské vybavenosti (U – O), které jsou předmětem Změny č. 10, nemá vliv na koncepci rozvoje území obce, ochrany a rozvoje jeho hodnot.

I.A.c) URBANISTICKÁ KONCEPCE, VČETNĚ VYMEZENÍ ZASTAVITELNÝCH PLOCH, PLOCH PŘESTAVBY A SYSTÉMU SÍDELNÍ ZELENĚ

Nové vymezení plochy přestavby 10/P1 v rámci zastavěného území a nové vymezení zóny občanské vybavenosti (U – O) - na úkor stávající zóny řadových garáží (U – G) a části stávající zóny sportovních zařízení (U – As) (na ploše občanské vybavenosti – zařízení zdravotnictví (2) a z části na ploše ochranné a ostatní zeleně vymezené v rámci této zóny), s úpravou zásad regulace zóny občanské vybavenosti (U – O), které jsou předmětem Změny č. 10, má pouze omezený vliv na urbanistickou koncepci a systém sídelní zeleně.

V grafické části dokumentace, na průsvitkách k výřezu výkresu B.1 Komplexní urbanistický návrh a k výřezu výkresu B.3 Doprava je dokumentován návrh plochy občanského vybavení (na původních plochách výrobních služeb, lehkého průmyslu, podnikatelských aktivit a technické vybavenosti, dále na ploše občanské vybavenosti – zařízení zdravotnictví a z části na ploše ochranné a ostatní zeleně) a na průsvitce k výřezu výkresu B.2 Plán využití území – zónace je zakreslen návrh zóny občanské vybavenosti (U – O) (na původní ploše zóny řadových garáží (U – G) a na části zóny sportovních zařízení (U – As)).

I.A.d) KONCEPCE VEŘEJNÉ INFRASTRUKTURY, VČETNĚ PODMÍNEK PRO JEJÍ UMÍSTOVÁNÍ

Nové vymezení plochy přestavby 10/P1 v rámci zastavěného území a nové vymezení zóny občanské vybavenosti (U – O) - na úkor stávající zóny řadových garáží (U – G) a části stávající zóny sportovních zařízení (U – As) (na ploše občanské vybavenosti – zařízení zdravotnictví (2) a z části na ploše ochranné a ostatní zeleně vymezené v rámci této zóny), s úpravou zásad regulace zóny občanské vybavenosti (U – O), které jsou předmětem Změny č. 10, nemá zásadní vliv na koncepci veřejné infrastruktury, vyžaduje pouze provedení úpravy ve způsobu dopravní obsluhy této nově navržené zóny v rámci řešení dopravy a komentář k možnostem obsluhy řešeného území z veřejné technické infrastruktury, které je popsáno v Odůvodnění Změny č. 10 ÚPN obce Karviná.

V grafické části dokumentace, na průsvitce k výřezu výkresu B.3 Doprava je dokumentován návrh úpravy stávající průsečné křižovatky silnice III/4688 (ul. Havířská), ul. Jaroslava Vrchlického a Sportovní na okružní.

I.A.e) KONCEPCE USPOŘÁDÁNÍ KRAJINY, VČETNĚ VYMEZENÍ PLOCH A STANOVENÍ PODMÍNEK PRO ZMĚNY V JEJICH VYUŽITÍ, ÚZEMNÍ SYSTÉM EKOLOGICKÉ STABILITY, PROSTUPNOST KRAJINY, PROTIEROZNÍ OPATŘENÍ, OCHRANU PŘED POVODNĚMI, REKREACI, DOBÝVÁNÍ NEROSTŮ

Předmětem Změny č. 10 je nové vymezení plochy přestavby 10/P1 v rámci zastavěného území a nové vymezení zóny občanské vybavenosti (U – O) - na úkor stávající zóny řadových garáží (U – G) a části stávající zóny sportovních zařízení (U – As) (na ploše občanské vybavenosti – zařízení zdravotnictví (2) a z části na ploše ochranné a ostatní zeleně vymezené v rámci této zóny), s úpravou zásad regulace zóny občanské vybavenosti (U – O), které jsou předmětem Změny č. 10. Tato změna nemá vliv na koncepci uspořádání krajiny, včetně vymezení ploch a stanovení podmínek pro změny v jejich využití, územní systém ekologické stability, prostupnost krajiny, protierozní opatření, ochranu před povodněmi, rekreaci, dobývání nerostů.

I.A.f) STANOVENÍ PODMÍNEK PRO VYUŽITÍ PLOCH S ROZDÍLNÝM ZPŮSOBEM VYUŽITÍ

Předmětem Změny č. 10 je nové vymezení zóny občanské vybavenosti (U – O) na úkor stávající zóny řadových garáží (U – G) a části stávající zóny sportovních zařízení (U – As) (na ploše občanské vybavenosti – zařízení zdravotnictví (2) a z části na ploše ochranné a ostatní zeleně vymezené v rámci této zóny), s nutností úprav podmínek pro využití ploch s rozdílným způsobem využití - zásad regulace zóny občanské vybavenosti (U – O):

Ve vyhlášce:

Obecně závazná vyhláška statutárního města Karviná 2/2006,

kterou se vyhláší závazná část Územního plánu obce Karviná, včetně změn č. 1, 2, 3, 4, 5, 6 a 7, která byla změněna opatřeními obecné povahy, jimiž byly vydány změny č. 8 a 9 výše uvedeného územního plánu,

se v příloze této vyhlášky, v článku:

Článek 4.

Zásady regulace území

v oddíle:

ad I. – Souvisle zastavěné území:

v zóně:

B) Zóna občanské vybavenosti (U-O)

v odstavci:

Přípustné:

ruší text odrážky q) a nahrazuje novým, který zní:

- q) na ul. Rudé armády a na ul. Sportovní stavba pro obchod o celkové prodejní ploše do 2 000 m².

I.A.g) VYMEZENÍ VEŘEJNĚ PROSPĚŠNÝCH STAVEB, VEŘEJNĚ PROSPĚŠNÝCH OPATŘENÍ, STAVEB A OPATŘENÍ K ZAJIŠŤOVÁNÍ OBRANY A BEZPEČNOSTI STÁTU A PLOCH PRO ASANACI, PRO KTERÉ LZE PRÁVA K POZEMKŮM A STAVBÁM VYVLASTNIT

V rámci Změny č. 10 nejsou navrženy stavby, které mají charakter veřejně prospěšných staveb, veřejně prospěšných opatření, staveb a opatření k zajišťování obrany a bezpečnosti státu a ploch pro asanaci, pro které lze práva k pozemkům a stavbám vyvlastnit.

I.A.h) VYMEZENÍ VEŘEJNĚ PROSPĚŠNÝCH STAVEB A VEŘEJNÝCH PROSTRANSTVÍ, PRO KTERÉ LZE UPLATNIT PŘEDKUPNÍ PRÁVO

V rámci Změny č. 10 nejsou navrženy veřejně prospěšné stavby a veřejná prostranství, pro které lze uplatnit předkupní právo.

I.A.i) STANOVENÍ KOMPENZAČNÍCH OPATŘENÍ PODLE § 50 ODS. 6 STAVEBNÍHO ZÁKONA

V rámci Změny č. 10 nejsou stanovena kompenzační opatření podle § 50 odst. 6 stavebního zákona.

I.A.j) ÚDAJE O POČTU LISTŮ ZMĚNY Č. 10 ÚZEMNÍHO PLÁNU OBCE KARVINÁ A POČTU VÝKRESŮ K NĚMU PŘIPOJENÉ GRAFICKÉ ČÁSTI

I.A. TEXTOVÁ ČÁST *titulní list, seznam zpracovatelů, 3 strany textu*

I.B. GRAFICKÁ ČÁST – výkresy:

Průsvitky k výřezům formátu A4 z výkresů ÚPN obce Karviná po schválené Změně č. 1 - 9 ÚPN obce Karviná:

B.1 Komplexní urbanistický návrh 1 : 5 000

B.2 Plán využití území - zónace 1 : 5 000

B.3 Doprava 1 : 5 000

I.B ZMĚNA Č. 10 ÚPN OBCE KARVINÁ - GRAFICKÁ ČÁST

Grafická část dokumentace Změny č. 10 je zpracována digitálně na průsvitkách obsahujících rovněž aktuální polohopis katastrální mapy přiložených k výřezům formátu A4 digitalizovaných výkresů ÚPN po schválených Změnách 1 – 9 ÚPN obce Karviná.

GRAFICKÁ ČÁST – výkresy:

- | | | |
|------------|---|------------------|
| B.1 | Komplexní urbanistický návrh | 1 : 5 000 |
| | <p>obsahující zakres hranice plochy přestavby 10/P1 a návrh nové funkční plochy občanské vybavenosti vymezené v rámci zastavěného území nově v rámci návrhu Změny č. 10 ÚPN obce Karviná.</p> | |
| B.2 | Plán využití území - zónace | 1 : 5 000 |
| | <p>obsahující zakres nové zóny občanské vybavenosti (U – O) včetně zrušení zóny řadových garáží (U – G).</p> | |
| B.3 | Doprava | 1 : 5 000 |
| | <p>obsahující zakres návrhu úpravy stávající průsečné křižovatky silnice III/4688 (ul. Havířská), ul. Jaroslava Vrchlického a Sportovní na okružní.</p> | |

II. ODŮVODNĚNÍ ZMĚNY Č. 10 ÚPN OBCE KARVINÁ

II.A ODŮVODNĚNÍ ZMĚNY Č. 10 ÚPN OBCE KARVINÁ - TEXTOVÁ ČÁST ÚVOD, ÚDAJE O ZADÁNÍ A PODKLADECH, HLAVNÍ CÍLE ŘEŠENÍ, POSTUP PRÁCE

a) ÚDAJE O ZADÁNÍ A PODKLADECH

Zastupitelstvo města Karviné svým usnesením č. 368 ze dne 19. 6. 2012 schválilo záměr na pořízení změny č. 10 Územního plánu obce Karviná. Změna je pořizována ve smyslu ustanovení § 44 písmeno d) stavebního zákona, tj. na návrh společnosti Technické služby Karviná, a.s. IČ: 651 38 082, se sídlem Karviná – Nové Město, Bohumínská 1878.

Důvodem pořízení změny je záměr realizovat stavbu pro obchod do 2 000 m² na pozemcích parcelních čísel 3145/3, 3145/30, 3145/31, 3145/82, 3145/83, vše v katastrálním území Karviná-město, v městské části Nové Město.

Podle platného Územního plánu obce Karviná, včetně jeho změn č. 1 až 9, se zájmové území nachází v zastavěném území. Toto území je zařazeno z části do zóny řadových garáží (U-G) a je blíže určené pro stavbu 25 garáží (G25) a dále z části do zóny sportovních zařízení (U-As), které je určené jako plocha občanské vybavenosti - zařízení zdravotnictví (2) a z části jako plocha ochranné a ostatní zeleně.

Změna č. 10 prověřila změnu funkčního využití plochy garáží výrobních služeb, lehkého průmyslu, podnikatelských aktivit a technické vybavenosti, plochy občanské vybavenosti - zařízení zdravotnictví (ozn. č. 2) a části plochy ochranné a ostatní zeleně na plochu občanské vybavenosti.

Zadání Změny č. 10 ÚPN obce Karviná bylo schváleno usnesením č. 399 z 15. zasedání Zastupitelstva města Karviné konaného dne 23. 10. 2012.

Návrh Změny č. 10 Územního plánu (ÚPN) obce Karviná je zpracován v souladu se zákonem č. 183/2006 Sb., o územně plánovací dokumentaci a stavebním řádu (stavební zákon), ve znění pozdějších předpisů, a podle vyhlášky č. 500/2006 Sb., o územně analytických podkladech, územně plánovací dokumentaci a způsobu evidence územně plánovací činnosti, ve znění pozdějších předpisů.

Při zpracování návrhu Změny č. 10 ÚPN obce Karviná bylo využito schválené územně plánovací dokumentace obce a aktuálních podkladů dodaných obcí:

ÚPN obce Karviná, zpracovaný Urbanistickým střediskem Ostrava, s.r.o. v roce 1994, schválený Zastupitelstvem města Karviné dne 6. 9. 1994 usnesením č. 286 a jeho schválené změny:

- Změna č. 1 Územního plánu obce Karviná schválená Městským zastupitelstvem v Karviné, včetně vymezení závazné části a veřejně prospěšných staveb, dne 26. 3. 1996 usnesením č. 144;
- Změna č. 2 Územního plánu obce Karviná schválená Městským zastupitelstvem v Karviné, včetně vymezení závazné části a veřejně prospěšných staveb, dne 30. 3. 1999 usnesením č. 65;
- Změna č. 3 Územního plánu obce Karviná schválená Městským zastupitelstvem v Karviné, včetně vymezení závazné části a veřejně prospěšných staveb, dne 12. 9. 2000 usnesením č. 441;
- Změna č. 4 Územního plánu obce Karviná schválená Městským zastupitelstvem v Karviné, včetně vymezení závazné části a veřejně prospěšných staveb, dne 25. 6. 2002 usnesením č. 1166;

- Změna č. 5 Územního plánu obce Karviná schválená Městským zastupitelstvem v Karviné, včetně vymezení závazné části a veřejně prospěšných staveb, dne 25. 5. 2004 usnesením č. 420;
- Změna č. 6 Územního plánu obce Karviná schválená Městským zastupitelstvem v Karviné, včetně vymezení závazné části a veřejně prospěšných staveb, dne 20. 6. 2006 usnesením č. 1048;
- Změna č. 7 Územního plánu obce Karviná schválená Městským zastupitelstvem v Karviné, včetně vymezení závazné části a veřejně prospěšných staveb, dne 6. 12. 2005 usnesením č. 986;
- Změna č. 8 Územního plánu obce Karviná vydaná formou opatření obecné povahy Zastupitelstvem města Karviné dne 9. 9. 2008 usnesením č. 501;
- Změna č. 9 Územního plánu obce Karviná vydaná formou opatření obecné povahy Zastupitelstvem města Karviné dne 14. 9. 2010 usnesením č. 1230.

a další podklady dodané pro zpracování úkolu pořizovatelem:

- aktuální digitální katastrální mapy v rozsahu řešeného území;
- Územně analytické podklady (ÚAP) pro správní obvod (SO) obce s rozšířenou působností (ORP) Karviná (aktualizace 2012).

Při zpracování Změny č. 10 ÚPN obce Karviná jsou respektovány Koncepční dokumenty celostátního významu (Politika územního rozvoje České republiky 2008, schválená usnesením vlády č. 929 ze dne 20. 7. 2009) a Koncepční dokumenty Moravskoslezského kraje (zejména Zásady územního rozvoje Moravskoslezského kraje (ZÚR MSK), vydané Zastupitelstvem Moravskoslezského kraje usnesením č. 16/1426 ze dne 22. 12. 2010).

Řešeným územím pro zpracování Změny č. 10 ÚPN obce Karviná je ta část správního území statutárního města Karviná, městské části Nové Město, která je touto změnou dotčena.

Rozsah platnosti ÚP – v souladu se schváleným Zadáním Změny č. 10 ÚPN obce Karviná se původní návrhové období schváleného územního plánu, stanovené k roku 2010, které bylo v rámci Změny č. 9 ÚPN obce Karviná zrušeno a nahrazeno platností do 31.12.2015, neupravuje.

Postup a způsob zpracování úkolu, obsah úkolu

Návrh Změny č. 10 ÚPN obce Karviná zahrnuje tyto dílčí etapy prací:

- 1. etapa** - zhotovení návrhu Změny č. 10 ÚPN obce Karviná podle schváleného Zadání Změny č. 10 ÚPN obce Karviná, jeho projednání s dotčenými orgány, krajským úřadem, vyhodnocení stanovisek dotčených orgánů a krajského úřadu, připomínek fyzických i právnických osob k návrhu Změny č. 10 ÚPN obce Karviná;
- 2. etapa** - případná úprava návrhu Změny č. 10 ÚPN obce Karviná podle vyhodnocení stanovisek, a připomínek k návrhu Změny č. 10 ÚPN obce Karviná před jeho veřejným projednáním;
- 3. etapa** - případná úprava návrhu Změny č. 10 ÚPN obce Karviná podle vyhodnocení stanovisek, námitek a připomínek uplatněných k návrhu Změny č. 10 ÚPN obce Karviná při jeho veřejném projednání před jeho vydáním zastupitelstvem.
- 4. etapa** - Změna č. 10 ÚPN obce Karviná po vydání opatření obecné povahy.

Návrh Změny č. 10 ÚPN obce Karviná bude průběžně konzultován s pořizovatelem, kterým je úřad územního plánování (Magistrát města Karviná, Odbor rozvoje).

I.A.a) VYHODNOCENÍ KOORDINACE VYUŽÍVÁNÍ ÚZEMÍ Z HLEDISKA ŠIRŠÍCH VZTAHŮ V ÚZEMÍ

Předmětem Změny č. 10 ÚPN obce Karviná je nové vymezení zóny občanské vybavenosti (U – O) na úkor stávající zóny řadových garáží (U – G) a části stávající zóny sportovních zařízení (U – As) (na ploše občanské vybavenosti – zařízení zdravotnictví (2) a z části na ploše ochranné a ostatní zeleně vymezené v rámci této zóny), které nemají vliv na území mimo území vlastního města a z toho důvodu není tuto změnu nutno koordinovat využívání tohoto území z hlediska širších vztahů. Řešení změny č. 10 Územního plánu obce Karviná se neprojeví ve vztahu k sousedním obcím, je lokálního charakteru, bez vazeb mimo hranice řešeného území.

II.A.b) VYHODNOCENÍ SPLNĚNÍ POŽADAVKŮ ZADÁNÍ

- b) POŽADAVKY VYPLÝVAJÍCÍ Z POLITIKY ÚZEMNÍHO ROZVOJE, ÚZEMNĚ PLÁNOVACÍ DOKUMENTACE VYDANÉ KRAJEM, POPŘÍPADĚ Z DALŠÍCH ŠIRŠÍCH ÚZEMNÍCH VZTAHŮ

Změna č. 10 ÚPN obce Karviná je v souladu s:

- Politikou územního rozvoje České republiky 2008 (dále jen „PÚR ČR“ 2008) – schválenou 20. 7. 2009 vládou České republiky a
- Zásadami územního rozvoje Moravskoslezského kraje (dále jen „ZÚR MsK“) vydanými Zastupitelstvem Moravskoslezského kraje s účinností od 4. 2. 2011,

podle nichž je Karviná zařazena do rozvojové oblasti OB2 Rozvojová oblast Ostrava a dále do specifické oblasti SOB4 Specifická oblast Karvinsko. Pro řešené území z těchto nadřazených územně plánovacích dokumentací nevyplyvají žádné omezení a v řešeném území nejsou vymezeny žádné nadmístní záměry.

Řešení změny č. 10 ÚPN obce Karviná se neprojeví ve vztahu k sousedním obcím, navrhovaná změna má lokální charakter.

- c) POŽADAVKY NA ŘEŠENÍ VYPLÝVAJÍCÍ Z ÚZEMNĚ ANALYTICKÝCH PODKLADŮ

Řešení Změny č. 10 ÚPN obce Karviná respektuje zpracované územně analytické podklady (dále jen „ÚAP“) a z nich vyplývající limity.

- d) POŽADAVKY NA ROZVOJ ÚZEMÍ OBCE

Při zpracování Změny č. 10 ÚPN obce Karviná byla prověřena změna funkčního využití plochy výrobních služeb, lehkého průmyslu, podnikatelských aktivit a technické vybavenosti, plochy občanské vybavenosti – zařízení zdravotnictví (ozn. č. 2) a části plochy ochranné a ostatní zeleně na plochu občanské vybavenosti.

- e) POŽADAVKY NA PLOŠNÉ A PROSTOROVÉ USPOŘÁDÁNÍ ÚZEMÍ (URBANISTICKOU KONCEPCI A KONCEPCI USPOŘÁDÁNÍ KRAJINY)

Změna č. 10 ÚPN obce Karviná umožní uvažovanou realizaci stavby pro ochod o celkové prodejní ploše do 2000 m² bez zásadních vlivů na úpravu podmínek plošného a prostorového uspořádání území (urbanistickou koncepci a koncepci uspořádání krajiny).

- f) POŽADAVKY NA ŘEŠENÍ VEŘEJNÉ INFRASTRUKTURY

- **dopravní infrastruktura**

V rámci Změny č. 10 ÚPN obce Karviná je navrženo dopravní napojení řešené lokality z ulice Sportovní a je navržena úprava průsečné křižovatky ul. Havířská a ul. Sportovní na křižovatku okružní.

- **technická infrastruktura**

V rámci Změny č. 10 ÚPN obce Karviná byly posouzeny možnosti napojení řešené lokality na veřejnou technickou infrastrukturu při respektování příslušných ochranných pásem, přeložky zařízení a vedení veřejné technické infrastruktury se nenavrhují.

- občanské vybavení

Navrhovaná změna neklade požadavky na občanské vybavení, samotná změna navrhuje doplnění (rozšíření) stávajícího občanského vybavení.

- veřejná prostranství

Vymezení veřejného prostranství v řešeném území, které bude užíváno ve veřejném zájmu, není v rámci této změny nutné, vzhledem k tomu, že se v tomto území nepředpokládá vznik nové zastavitelné plochy občanského vybavení větší než 2 ha (navržená plocha přestavby 10/P1 činí 1,12 ha) a v sousedství se nachází zóna sportovních zařízení (U – As).

g) POŽADAVKY NA OCHRANU A ROZVOJ HODNOT ÚZEMÍ

Z hlediska ochrany a rozvoje hodnot řešeného území nevyplynuly ze zadání žádné požadavky.

h) POŽADAVKY NA VEŘEJNĚ PROSPĚŠNÉ STAVBY, VEŘEJNĚ PROSPĚŠNÁ OPATŘENÍ A ASANACE

V rámci Změny č. 10 ÚPN obce Karviná nejsou navrženy.

ch) DALŠÍ POŽADAVKY VYPLÝVAJÍCÍ ZE ZVLÁŠTNÍCH PRÁVNÍCH PŘEDPISŮ (například požadavky na ochranu veřejného zdraví, civilní ochrany, obrany a bezpečnosti státu, ochrany ložisek nerostných surovin, geologické stavby území, ochrany před povodněmi a jinými rizikovými přírodními jevy)

Změna č. 10 ÚPN obce Karviná respektuje požadavky na ochranu veřejného zdraví a požadavky vyplývající z geologické stavby území. Dále budou respektovány požadavky vyplývající z ochrany ložisek nerostných surovin - zájmové území se nachází v chráněném ložiskovém území „České části Hornoslezské pánve“ a ve smyslu zákona č. 44/1998 Sb., o ochraně a využití nerostného bohatství (horní zákon), ve znění pozdějších předpisů, včetně respektování dokumentu „Nové podmínky ochrany ložisek černého uhlí v chráněném ložiskovém území české části Hornoslezské pánve v okrese Karviná, Frýdek-Místek, Nový Jičín, Vsetín, Opava a jižní část okresu Ostrava-město“.

i) POŽADAVKY A POKYNY PRO ŘEŠENÍ HLAVNÍCH STŘETŮ ZÁJMŮ A PROBLÉMŮ V ÚZEMÍ

Změna č. 10 ÚPN obce Karviná respektuje limity a nevyvolává střety zájmů, vyplývající z bodu c) tohoto zadání, a řeší dopravní infrastrukturu pro řešené území.

j) POŽADAVKY NA VYMEZENÍ ZASTAVITELNÝCH PLOCH A PLOCH PŘESTAVBY S OHLEDEM NA OBNOVU A ROZVOJ SÍDELNÍ STRUKTURY A POLOHU OBCE V ROZVOJOVÉ OBLASTI NEBO ROZVOJOVÉ OSE

V rámci Změny č. 10 ÚPN obce Karviná je navržena nová plocha přestavby 10/P1, vzhledem k tomu, že se řešené území nachází v zastavěném území, není proto nutné vymezovat novou zastavitelnou plochu. Přeložky technické infrastruktury nejsou navrženy.

k) POŽADAVKY NA VYMEZENÍ PLOCH A KORIDORŮ, VE KTERÝCH BUDE ULOŽENO PROVĚŘENÍ ZMĚN JEJICH VYUŽITÍ ÚZEMNÍ STUDIÍ

Požadavky na vymezení ploch a koridorů, pro území řešené změnou č. 10 ÚPN obce Karviná, ve kterých bude uloženo prověření využití územní studii, nejsou stanoveny.

- l) POŽADAVKY NA VYMEZENÍ PLOCH A KORIDORŮ, PRO KTERÉ BUDOU PODMÍNKY PRO ROZHODOVÁNÍ O ZMĚNÁCH JEJICH VYUŽITÍ STANOVENY REGULAČNÍM PLÁNEM

Požadavky na vymezení ploch a koridorů, pro které budou podmínky pro rozhodování o změnách jejich využití stanoveny regulačním plánem nejsou Změnou č. 10 ÚPN obce Karviná stanoveny.

- m) POŽADAVKY NA VYHODNOCENÍ VLIVŮ ÚZEMNÍHO PLÁNU NA UDRŽITELNÝ ROZVOJ ÚZEMÍ, POKUD DOTČENÝ ORGÁN VE SVÉM STANOVISKU K NÁVRHU ZADÁNÍ UPLATNIL POŽADAVEK NA ZPRACOVÁNÍ VYHODNOCENÍ Z HLEDISKA VLIVŮ NA ŽIVOTNÍ PROSTŘEDÍ NEBO POKUD NEVYLOUČIL VÝZNAMNÝ VLIV NA EVROPSKY VÝZNAMNOU LOKALITU ČI PTAČÍ OBLAST

Předmětná změna nemá vliv na životní prostředí a rovněž nemá významný vliv na evropsky významnou lokalitu či ptačí oblast. Požadavek nebyl stanoven na základě výsledků projednání návrhu zadání s dotčeným orgánem.

- n) PŘÍPADNÝ POŽADAVEK NA ZPRACOVÁNÍ KONCEPTU, VČETNĚ POŽADAVKŮ NA ZPRACOVÁNÍ VARIANT

Změna č. 10 ÚPN obce Karviná je zpracována bez konceptu a bez zpracování variant.

- o) POŽADAVKY NA USPOŘÁDÁNÍ OBSAHU NÁVRHU ÚZEMNÍHO PLÁNU A NA USPOŘÁDÁNÍ OBSAHU JEJÍHO ODŮVODNĚNÍ S OHLEDEM NA CHARAKTER ÚZEMÍ A PROBLÉMY K ŘEŠENÍ, VČETNĚ MĚŘÍTEK VÝKRESŮ A POČTU VYHOTOVENÍ

Požadavky jsou respektovány, Změna č. 10 ÚPN obce Karviná je zpracována v souladu se zákonem č. 183/2006 Sb., o územním plánování a stavebním řádu (stavební zákon), ve znění pozdějších předpisů, a s jeho prováděcími vyhláškami, podle požadavků zadání.

II.A.c) VÝČET ZÁLEŽITOSTÍ NADMÍSTNÍHO VÝZNAMU, KTERÉ NEJSOU ŘEŠENY V ZÁSADÁCH ÚZEMNÍHO ROZVOJE, S ODŮVODNĚNÍM POTŘEBY JEJICH VYMEZENÍ

Změna č. 10 ÚPN obce Karviná neobsahuje záležitosti nadmístního významu, které nejsou řešeny v Zásadách územního rozvoje Moravskoslezského kraje.

II.A.d) VYHODNOCENÍ PŘEDPOKLÁDANÝCH DŮSLEDKŮ NAVRHOVANÉHO ŘEŠENÍ NA ZEMĚDĚLSKÝ PŮDNÍ FOND A POZEMKY URČENÉ K PLNĚNÍ FUNKCÍ LESA

Změna č. 10 ÚPN obce Karviná nevyvolává nové zábory zemědělského půdního fondu ani pozemků určených k plnění funkcí lesa.

II.A.e) VÝSLEDEK PŘEZKOUMÁNÍ ÚZEMNÍHO PLÁNU (dle § 53 odst. 4 stavebního zákona) Z HLEDISKA SOULADU:

II.A.e1 S POLITIKOU ÚZEMNÍHO ROZVOJE A ÚZEMNĚ PLÁNOVACÍ DOKUMENTACÍ VYDANOU KRAJEM

Pro řešení Změny č. 10 ÚPN obce Karviná nevyplývají žádné požadavky, ani konkrétní nové úkoly z nadřazených územně plánovacích dokumentací – z Politiky územního rozvoje České republiky 2008, která byla schválena usnesením vlády ČR č. 929 20. 7. 2009, ani ze ZÚR Moravskoslezského kraje. Řešení změny č. 10 Územního plánu obce Karviná se neprojeví ve vztahu k sousedním obcím, je lokálního charakteru, bez vazeb mimo hranice řešeného území.

II.A.e2 S CÍLI A ÚKOLY ÚZEMNÍHO PLÁNOVÁNÍ, ZEJMÉNA S POŽADAVKY NA OCHRANU ARCHITEKTONICKÝCH A URBANISTICKÝCH HODNOT V ÚZEMÍ A POŽADAVKY NA OCHRANU NEZASTAVĚNÉHO ÚZEMÍ

Změna č. 10 ÚPN obce Karviná je zpracována v souladu s cíli a úkoly územního plánování, jak jsou formulovány v hlavě I, § 18 a 19 zákona č. 183/2006 Sb., o územně plánovací dokumentaci a stavebním řádu (stavební zákon), ve znění pozdějších předpisů.

Cíle a úkoly územního plánování stanovuje stavební zákon takto:

§ 18 Cíle územního plánování

- (1) *Cílem územního plánování je vytvářet předpoklady pro výstavbu a pro udržitelný rozvoj území, spočívající ve vyváženém vztahu podmínek pro příznivé životní prostředí, pro hospodářský rozvoj a pro soudržnost společenství obyvatel území a který uspokojuje potřeby současné generace, aniž by ohrožoval podmínky života generací budoucích.*

Změnou č. 10 ÚPN obce Karviná se vymezuje plocha přestavby 10/P1 v rámci zastavěného území pro možnost realizace občanské vybavenosti, čímž jsou vytvořeny podmínky pro hospodářský rozvoj, vytvoření nových pracovních míst a tím pro hospodářský rozvoj města, uspokojující potřeby současné generace, bez možného ohrožení podmínek života generací budoucích a bez zásadních negativních dopadů na životní prostředí.

- (2) *Územní plán zajišťuje předpoklady pro udržitelný rozvoj území komplexním řešením účelného využití a prostorového uspořádání území s cílem dosažení obecně prospěšného souladu veřejných a soukromých zájmů na rozvoji území. Za tím účelem sleduje společenský a hospodářský potenciál území.*

Realizací zařízení občanské vybavenosti se zvýší atraktivita této části města, vzniknou nová pracovní místa, což bude mít pozitivní vliv jak na veřejné zájmy (snížení nezaměstnanosti), tak i na soukromé zájmy (investiční příležitosti).

- (3) *Orgány územního plánování postupem podle tohoto zákona koordinují veřejné i soukromé záměry změn v území, výstavbu a jiné činnosti ovlivňující rozvoj území a konkretizují ochranu veřejných zájmů vyplývajících ze zvláštních předpisů.*

Ochrana veřejných zájmů v lokalitě řešené Změnou č. 10 ÚPN obce Karviná je definována v zadání této změny; veškeré požadavky zadání (viz kap. B.) jsou splněny.

- (4) *Územní plánování ve veřejném zájmu chrání a rozvíjí přírodní, kulturní a civilizační hodnoty území, včetně urbanistického, architektonického a archeologického dědictví. Přitom chrání krajinu jako podstatnou složku prostředí života obyvatel a základ jejich totožnosti. S ohledem na to určuje podmínky pro hospodárné využívání zastavěného území a zajišťuje ochranu nezastavěného území a nezastavitelných pozemků. Zastavitelné plochy se vymezují s ohledem na potenciál rozvoje území a míru využití zastavěného území.*

Změnou č. 10 ÚPN obce Karviná se vymezuje nová plocha přestavby, mění se pouze funkční využití plochy, která je součástí zastavěného území, nedochází k žádným zásahům do nezastavěného území a nezastavitelných pozemků. Možnost využití řešené plochy pro občanské vybavení umožní její hospodárnější (intenzivnější) využití.

§ 19 Úkoly územního plánování

- (1) *Úkolem územního plánování je zejména*

- a) *zjišťovat a posuzovat stav území, jeho přírodní, kulturní a civilizační hodnoty*
– tato zjištění a posouzení byla provedena v rámci ÚAP pro SO ORP Karviná.
- b) *stanovovat koncepci rozvoje území, včetně urbanistické koncepce s ohledem na hodnoty a podmínky území*
– Změnou č. 10 ÚPN obce Karviná se vymezuje nová plocha přestavby v rámci zastavěného území, mění se pouze funkční využití plochy, obsažené již v platném

územním plánem konceptu rozvoje území obce, stanovená platným územním plánem (včetně schválených změn) se tedy Změnou č. 10 nemění.

- c) *prověřovat a posuzovat potřebu změn v území, veřejný zájem na jejich provedení, jejich přínosy, problémy, rizika s ohledem například na veřejné zdraví, životní prostředí, geologickou stavbu území, vliv na veřejnou infrastrukturu a na její hospodárné využívání*
 - možnost využití řešené plochy pro občanské vybavení umožní její hospodárnější (intenzivnější) využití a podpoří vznik nových pracovních příležitostí, a to bez rizikových dopadů na veřejné zdraví, na životní prostředí a na geologickou stavbu území.
- d) *stanovovat urbanistické, architektonické a estetické požadavky na využívání a prostorové uspořádání území a na jeho změny, zejména na umístění, uspořádání a řešení staveb*
 - pro stavby na území města Karviná nejsou tyto požadavky (maximální výška a maximální zastavění pozemku v % z jeho celkové rozlohy) v ÚPN obce Karviná stanoveny.
- e) *stanovovat podmínky pro provedení změn v území, zejména pak pro umístění a uspořádání staveb s ohledem na stávající charakter a hodnoty území*
 - pro stavby na území města Karviná nejsou tyto požadavky (umístění a uspořádání staveb) v ÚPN obce Karviná stanoveny.
- f) *stanovovat podmínky pro provedení změn v území, zejména pak pro umístění a uspořádání staveb s ohledem na stávající charakter a hodnoty území*
 - v ÚPN obce Karviná je stanoveno přípustné a nepřípustné využití, podmíněně přípustné využití, a to s důrazem na ochranu charakteru a hodnot území, které jsou v rámci Změny č. 10 ÚPN obce Karviná respektovány a doplněny o možnost realizace stavby pro obchod o celkové prodejní ploše do 2 000 m² na ul. Sportovní.
- g) *stanovovat pořadí změn v území (etapizaci)*
 - pořadí změn v území není stanoveno, jde o jedinou plochu přestavby.
- h) *vytvářet v území podmínky pro snižování nebezpečí ekologických a přírodních katastrof a pro odstraňování jejich důsledků, a to přírodě blízkým způsobem*
 - tento požadavek se netýká Změny č. 10 ÚPN obce Karviná.
- i) *vytvářet v území podmínky pro odstraňování důsledků náhlých hospodářských změn*
 - tento požadavek se netýká Změny č. 10 ÚPN obce Karviná.
- j) *stanovovat podmínky pro obnovu a rozvoj sídelní struktury a pro kvalitní bydlení*
 - tento požadavek se netýká Změny č. 10 ÚPN obce Karviná.
- k) *prověřovat a vytvářet v území podmínky pro hospodárné vynakládání prostředků z veřejných rozpočtů na změny v území*
 - tento požadavek se netýká Změny č. 10 ÚPN obce Karviná - nejde o investici hrazenou z veřejných rozpočtů.
- l) *vytvářet v území podmínky pro zajištění civilní ochrany*
 - tento požadavek se netýká Změny č. 10 ÚPN obce Karviná.
- m) *určovat nutné asanační, rekonstrukční a rekultivační zásahy do území*
 - tento požadavek se netýká Změny č. 10 ÚPN obce Karviná.
- n) *vytvářet podmínky pro ochranu území podle zvláštních právních předpisů před negativními vlivy záměrů na území a navrhnout kompenzační opatření, pokud zvláštní právní předpis nestanoví jinak*
 - záměry navržené Změnou č. 10 ÚPN obce Karviná nebudou mít negativní vlivy na tato území, kompenzační opatření se proto nestanovují

- o) *regulovat rozsah ploch pro využívání přírodních zdrojů*
 - tento požadavek se netýká Změny č. 10 ÚPN obce Karviná.

- p) *uplatňovat poznatky zejména z oborů architektury, urbanismu, územního plánování a ekologie a památkové péče*
 - při zpracování Změny č. 10 ÚPN obce Karviná byly využity veškeré dostupné podklady a poznatky, vztahující se k řešené lokalitě.

- (2) *Úkolem územního plánování je také vyhodnocení vlivů územního plánu na vyvážený vztah územních podmínek pro příznivé životní prostředí, pro hospodářský rozvoj a pro soudržnost společenství obyvatel území; jeho součástí je posouzení vlivů na životní prostředí a posouzení vlivů na evropsky významnou lokalitu nebo ptačí oblast, pokud orgán ochrany přírody svým stanoviskem takovýto vliv nevyloučil.*

Změnou č. 10 ÚPN obce Karviná se upravují možnosti využití části plochy situované v zastavěném území, aby zde bylo možno, v rámci nově navržené plochy přestavby, realizovat občanskou vybavenost, stavbu pro obchod, čímž budou vytvořeny podmínky pro vytvoření nových pracovních míst. Tím se zlepší podmínky pro hospodářský rozvoj města a zároveň i podmínky pro soudržnost obyvatel území; podmínky pro příznivé životní prostředí nebudou Změnou č. 10 ovlivněny.

Posouzení vlivů na životní prostředí a posouzení vlivů na evropsky významnou lokalitu nebo ptačí oblast nebylo požadováno.

II.A.e3 S POŽADAVKY STAVEBNÍHO ZÁKONA A JEHO PROVÁDĚCÍCH PRÁVNÍCH PŘEDPISŮ

Změna č. 10 ÚPN obce Karviná je zpracována v souladu s požadavky stavebního zákona (zákon č. 183/2006 Sb., o územně plánovací dokumentaci a stavebním řádu, ve znění pozdějších předpisů) a jeho prováděcích právních předpisů, přiměřeně s ohledem na skutečnost, že stávající ÚPN obce Karviná je zpracován podle dříve platných předpisů (zákon č. 50/1976 Sb., o územně plánovací dokumentaci a stavebním řádu, ve znění pozdějších předpisů) a jeho prováděcích právních předpisů.

Členění textové části je provedeno podle vyhlášky č. 500/2006 Sb., ve znění pozdějších předpisů a úpravy jsou provedeny do původní textové části, grafická část je upravena formou průsvitek přiložených na výřezy původní grafické části dokumentace.

Členění jednotlivých ploch s rozdílným způsobem využití neodpovídá vyhlášce č. 501/2006 Sb., ve znění pozdějších předpisů, ale bylo zachováno členění na zóny podle původního ÚPN obce Karviná (Obecně závazná vyhláška statutárního města Karviná 2/2006, kterou se vyhlašuje závazná část Územního plánu obce Karviná).

II.A.e4 S POŽADAVKY ZVLÁŠTNÍCH PRÁVNÍCH PŘEDPISŮ A SE STANOVISKY DOTČENÝCH ORGÁNŮ PODLE ZVLÁŠTNÍCH PRÁVNÍCH PŘEDPISŮ, POPŘÍPADĚ S VÝSLEDKEM ŘEŠENÍ ROZPORŮ

Návrh Změny č. 10 ÚPN obce Karviná respektuje všechny limity vyplývající z požadavků na ochranu veřejného zdraví, civilní ochranu, obranu a bezpečnost státu, ochrany ložisek nerostných surovin (stavby musí splňovat požadavky „Nových podmínek ochrany ložisek černého uhlí v chráněném ložiskovém území české části Hornoslezské pánve v okrese Karviná, Frýdek – Místek, Nový Jičín, Vsetín, Opava a jižní části okresu Ostrava – město“), geologické stavby území, ochrany před povodněmi a jinými rizikovými přírodními jevy.

Doplnění bodu II.A.d4 odůvodnění pořizovatelem po společném projednání návrhu změny Č. 10 ÚPN obce Karviná:

V souladu s ustanovením § 50 odst. 2 stavebního zákona společné jednání o návrhu změny č. 10 ÚPN obce Karviná se konalo dne 22.04.2013 a dotčené orgány vydali k předmětnému návrhu níže uvedená stanoviska, které pořizovatel vyhodnotil následovně:

1. Ministerstvo vnitra České republiky, odbor všeobecné správy státních hranic

Č.j. MV-42600-2/VS-2013

ze dne 10. dubna 2013

stanovisko:

„Ministerstvo vnitra je ve smyslu § 136 odst. 1 písm. a) zákona č. 500/2004 Sb., správní řád, dotčeným orgánem, o kterém to stanoví zákon č. 312/2001 Sb., o státních hranicích a o změně zákona č. 200/1990 Sb., o přestupcích, ve znění pozdějších předpisů (zákon o státních hranicích). Na základě § 8 písm. f) zákona o státních hranicích se Ministerstvo vnitra vyjadřuje ke stavbám, stavebním, technickým a jiným opatřením na státních hranicích nebo v jejich bezprostřední blízkosti, zejména z hlediska vlivu na vyznačení průběhu státních hranic.

*Oddělení státních hranic odboru všeobecné správy Ministerstva vnitra obdrželo dne 4. dubna 2013 oznámení o konání společného jednání o návrhu změny č. 10 Územního plánu obce Karviná. V dané věci **neuplatňujeme připomínky.***

Odůvodnění

V předmětném návrhu se zájmové území (pozemky parc. č. 3145/3, 3145/30, 3145/31, 3145/82, 3145/83 v katastrálním území Karviná-město) nenachází v bezprostřední blízkosti státních hranic.“

vypořádání se stanoviskem:

stanovisko dotčeného orgánu vzato na vědomí

2. Ministerstvo průmyslu a obchodu, odbor hornictví a stavebnictví

zn. 15866/2013/31100

ze dne 05.04.2013

stanovisko:

„Z hlediska působnosti MPO ve věci využívání nerostného bohatství a těžby nerostných surovin neuplatňujeme podle ustanovení § 50 odst. 2 stavebního zákona a ustanovení § 15 odst. 2 horního zákona k výše uvedené územně plánovací dokumentaci žádné připomínky.“

vypořádání se stanoviskem:

stanovisko dotčeného orgánu vzato na vědomí

3. ČR – Státní energetická inspekce, územní inspektorát pro Moravskoslezský kraj

zn. DZ/589/13/P-48/80.103/Hrd

ze dne 12.04.2013

stanovisko:

*„V souladu s ustanovením § 50 odst. 2) zákona č. 183/2006 Sb., stavební zákon, ve znění pozdějších předpisů, podle ustanovení § 94 odst. 3) zákona č. 458/2000 Sb., energetický zákon, ve znění pozdějších předpisů a podle § 13 odst. 3) zákona č. 406/2000 Sb., o hospodaření energií, ve znění pozdějších předpisů (dále jen zákon č. 406/2000 Sb.) Vám **k návrhu změny č. 10 Územního plánu Karviná sdělujeme, že není v rozporu s ochranou zájmů chráněných zákonem č. 406/2000 Sb.***

Souhlasíme s návrhem ÚP a neuplatňujeme žádné námítky proti jeho schválení.“

vypořádání se stanoviskem:

stanovisko dotčeného orgánu vzato na vědomí

3. Obvodní báňský úřad pro území krajů Moravskoslezského a Olomouckého

zn. SBS/10185/2013/OBÚ-05/630/Ing.Tk

ze dne 12.04.2013

stanovisko:

*„Obvodní báňský úřad pro území krajů Moravskoslezského a Olomouckého (dále jen „OBÚ“), jako místně příslušný podle ustanovení § 38 odst. 1 písm. b) zákona č. 61/1988 Sb., o hornické činnosti, výbušninách a o státní báňské správě, ve znění pozdějších předpisů, k výkonu vrchního dozoru státní báňské správy v kraji Moravskoslezském a Olomouckém a věcně příslušný podle ustanovení § 15 odst. 2 zákona č. 44/1988 Sb., o ochraně a využívání nerostného bohatství (horní zákon), ve znění pozdějších předpisů (dále jen „horní zákon“), k veřejnému projednání **návrhu změny č. 10 územního plánu obce Karviná nemá námitek.***

*Podle evidence dobývacích prostorů vedené zdejším úřadem, v souladu s ustanovením § 29 odst. 3 horního zákona, se ve správním obvodu města řešeném změnou č. 10 územního plánu nenachází **žádný dobývací prostor** stanovený dle ustanovení § 27 odst. 1 téhož zákona.*

Řešená oblast se nachází v chráněném ložiskovém území 14400000 – Čs. část Hornoslezské pánve. Ochrana výhradního ložiska černého uhlí v uvedeném chráněném ložiskovém území je řešena rozhodnutím Ministerstva životního prostředí ČR, odboru výkonu státní správy IX, pracoviště Čs. legii 5, 702 00 Ostrava č. j. 880/2/667/22/A-10/1997/98 ze dne 27. 3. 1998 a jeho příloh, vydaným pro ložisko černého uhlí v chráněném ložiskovém území 14400000 – Čs. části Hornoslezské pánve (dále jen „rozhodnutí MŽP Ostrava“). Řešená oblast obce je tímto rozhodnutím MŽP Ostrava a jeho příloh zařazena do plochy C₂, tj. plochy bez omezení výstavby na povrchu.“

vypořádání se stanoviskem:

stanovisko dotčeného orgánu vzato na vědomí

4. Česká republika – Ministerstvo obrany

Vojenská ubytovací a stavební správa

Čj. 2416/34922/2013 – 1383 – ÚP-OL

ze dne 16.04.2013

stanovisko:

„Ve smyslu § 175 zákona č. 183/2006 Sb., o územním plánování a stavebním řádu (stavební zákon) a zákona č. 222/1999 Sb., o zajišťování obrany České republiky v platných zněních a v souladu s resortními předpisy (na teritoriu okresů Brno-město, Brno-venkov, Blansko, Břeclav, Hodonín, Kroměříž, Prostějov, Třebíč, Uherské Hradiště, Vyškov, Zlín, Znojmo a Bruntál, Frýdek Místek, Jeseník, Karviná, Nový Jičín, Olomouc, Opava, Ostrava, Přerov, Šumperk, Vsetín) bylo provedeno vyhodnocení výše uvedené akce.

Česká republika – Ministerstvo obrany zastoupená VUSS Brno, jako věcně a místně příslušná ve smyslu § 6 odst. 1 písm. h) zákona č. 222/1999 Sb., jejímž jménem jedná ředitel VUSS Brno Ing. Jaroslav VALCHÁŘ, na základě pověření ministryně obrany č.j. 2566/2007-8764 ze dne 2. ledna 2008, ve smyslu § 7 odst. 2 zákona č. 219/2000 Sb. **vydává stanovisko. K návrhu změny č. 10 územního plánu obce Karviná nemáme připomínky.**

Řešená změna není v rozporu se zájmy Ministerstva obrany.“

vypořádání se stanoviskem:

stanovisko dotčeného orgánu vzato na vědomí

5. Magistrát města Karviné, Odbor stavební a životního prostředí, orgán státní památkové péče

zn. MMK/043754/2013 OSŽP/Pe
ze dne 29.04.2013

stanovisko:

„Magistrát města Karviné, Odbor stavební a životního prostředí, jako dotčený orgán státní památkové péče příslušný podle § 29 odst. 2 písm. c) zákona č. 20/1987 Sb., o státní památkové péči, ve znění pozdějších předpisů (dále jen „památkový zákon“), obdržel oznámení ze dne 03.04.2013 o zahájení projednání návrhu změny č. 10 územního plánu obce Karviná. Zahájení projednávání výše uvedeného návrhu oznámil, v souladu § 47 zákona č. 183/2006 Sb., ve znění pozdějších předpisů (dále jen „stavební zákon“), pořizovatel územně plánovací dokumentace, kterým je Magistrát města Karviné, Odbor rozvoje, Fryštátská 72/1, 733 01 Karviná-Fryštát, jako úřad územního plánování a současně vyzval podle § 47 odst. 2 stavebního zákona dotčené orgány, aby k návrhu uplatnily svá stanoviska.

Magistrát města Karviné, Odbor stavební a životního prostředí, jako příslušný orgán státní památkové péče, po posouzení předloženého návrhu tímto sděluje, že návrhem změny č. 10 územního plánu obce Karviná nejsou dotčeny zájmy chráněné státní památkovou péčí.“

vypořádání se stanoviskem:

stanovisko dotčeného orgánu vzato na vědomí

6. Krajská veterinární správa Státní veterinární správy pro Moravskoslezský kraj

zn. S-SVS/2013/022231–T
ze dne 13.05.2013
stanovisko:

„Krajská veterinární správa Státní veterinární správy pro Moravskoslezský kraj jako věcně a místně příslušný správní orgán podle § 47 odst. 4 a 8 a § 49 odst. 1 písm. j) zákona č. 166/1999 Sb., o veterinární péči a o změně některých souvisejících zákonů (veterinární zákon), jak vyplývá z pozdějších změn, vydává k oznámení konání společného jednání o návrhu změny č. 10 Územního plánu obce Karviná toto stanovisko:

Krajská veterinární správa Státní veterinární správy pro Moravskoslezský kraj k předloženému návrhu nemá připomínky.

Odůvodnění:

Stanovisko bylo vyžádáno dopisem č.j. MMK/042355/2013 ze dne 03.04.2013. vzhledem k tomu, že v předloženém návrhu změny č. 10 Územního plánu obce Karviná není řešena problematika zemědělské prvovýroby ani zpracování nebo manipulace s živočišnými produkty, které jsou řešeny zákonem č. 166/1999 Sb., o veterinární péči a o změně některých souvisejících zákonů (veterinární zákon), jak vyplývá z pozdějších změn, Krajská veterinární správa Státní veterinární správy pro Moravskoslezský kraj nemá k návrhu změny č. 10 Územního plánu obce Karviná žádné připomínky.“

vypořádání se stanoviskem:

stanovisko dotčeného orgánu vzato na vědomí

7. Ministerstvo zdravotnictví České republiky, Český inspektorát lázní a zřidel

„Ministerstvo zdravotnictví, OZD/2 – Český inspektorát lázní a zřidel (dále jen ČIL), jako ústřední úřad státní správy pro vydávání, ochranu, využívání a další rozvoj zdrojů, přírodních léčebných lázní a lázeňských míst a pro výkon dozoru podle § 35 odst. 1 zákona č. 164/2001 Sb., o přírodních léčivých zdrojích, zdrojích přírodních minerálních vod, přírodních léčebných lázních a lázeňských místech a o změně některých souvisejících zákonů, ve znění pozdějších předpisů (dále jen lázeňský zákon), k návrhu změny č. 10 územního plánu obce Karviná sděluje:

Lokalita řešená změnou č. 10 se nachází mimo ochranná pásma přírodních léčivých zdrojů v Karviné a v současné době není na správním území města Karviná stanoveno lázeňské místo ve smyslu § 28 lázeňského zákona. Na základě uvedených skutečností ČIL není na území řešené lokality dotčeným orgánem podle § 37 odst. 1 lázeňského zákona, a tedy neuplatňuje k návrhu projednávané změny územního plánu žádné připomínky. Z navrhovaného způsobu využití a umístění řešené lokality lze předpokládat, že změna č. 10 územního plánu obce nevytváří nepříznivé podmínky pro stanovení lázeňského místa.“

vypořádání se stanoviskem:

stanovisko vzato na vědomí

8. Krajský úřad Moravskoslezského kraje, Odbor životního prostředí a zemědělství

sp.zn. ŽPZ/14095/2013/Kuč 327.1 V5 (čj:MSK 48825/2013)

ze dne 24.05.2013

stanovisko:

„Krajský úřad Moravskoslezského kraje (dále jen „krajský úřad“), jako věcně a místně příslušný dotčený orgán podle § 29 odst. 1 zákona č. 129/2000 Sb., o krajích (krajské zřízení), ve znění pozdějších předpisů, ve smyslu § 136 zákona č. 500/2004 Sb., správní řád, ve znění pozdějších předpisů (dále jen „správní řád“), § 4 odst. 2 a 7 zákona č. 183/2006 Sb., o územním plánování a stavebním řádu (stavební zákon), ve znění pozdějších předpisů (dále jen „stavební zákon“), a podle dále uvedených ustanovení jednotlivých zvláštních zákonů, po zkoordinování těchto jednotlivých požadavků na ochranu dotčených veřejných zájmů, které všechny krajský úřad hájí, přiměřeně též podle § 140 správního řádu vydává **k návrhu změny č. 10 územního plánu (ÚP) Karviná toto koordinované stanovisko:**

1/ zákon č. 20/1987 Sb., o státní památkové péči, ve znění pozdějších předpisů:

Veřejné zájmy, chráněné uvedeným zákonem v působnosti krajského úřadu, nejsou předmětnou územně plánovací dokumentací dotčeny.

2/ zákon č. 13/1997 Sb., o pozemních komunikacích, ve znění pozdějších předpisů:

Krajský úřad s návrhem změny č. 10 Územního plánu obce Karviná souhlasí.

Odůvodnění:

Dle § 40 odst. 3) písm. f) zákona o pozemních komunikacích, uplatňuje krajský úřad stanovisko k územně plánovací dokumentaci z hlediska řešení silnic II. a III. třídy. Návrh změny č. 10 Územního plánu obce Karviná se v širších vztazích dotýká silnice III/4688 ul. Havířské. Souhlas je vydán s tím, že přebudování stávající průsečné křižovatky silnice III/4688 s místními komunikacemi ul. Sportovní a ul. Vrchlického sady na okružní je v souladu s krajským dokumentem „Bílá kniha“ (seznam investičních staveb na silniční síti silnic II. a III. tříd Moravskoslezského kraje). Na nově vymezené ploše občanské vybavenosti (plocha pro realizaci stavby pro obchod do 2000 m²) budou i parkovací stání pro stupeň automobilizace 1 : 2,5.

3/ zákon č. 289/1995 Sb., o lesích a o změně a doplnění některých zákonů (lesní zákon), ve znění pozdějších předpisů

Veřejné zájmy, chráněné uvedeným zákonem v působnosti krajského úřadu, nejsou předmětnou územně plánovací dokumentací dotčeny.

Odůvodnění:

Podle § 48a odst. 2 písm. b) lesního zákona uplatňuje krajský úřad stanovisko k územním plánům obcí s rozšířenou působností. Z předložených podkladů je zřejmé, že změna č. 10 ÚP Karviná nepředpokládá zábor pozemků určených k plnění funkce lesa ani jejich dotčení do vzdálenosti 50 m od okraje lesa.

4/ zákona č. 254/2001 Sb., o vodách a o změně některých zákonů (vodní zákon), ve znění pozdějších předpisů

Krajský úřad jako dotčený orgán podle § 107 odst. 1 písm. a) vodního zákona s předloženým návrhem změny územního plánu souhlasí.

Odůvodnění:

Návrh změny územního plánu respektuje veřejné zájmy vyplývající z vodního zákona.

5/ zákon č. 185/2001 Sb., o odpadech a o změně některých dalších zákonů, ve znění pozdějších předpisů

Veřejné zájmy, chráněné uvedeným zákonem v působnosti krajského úřadu, nejsou předmětnou územně plánovací dokumentací dotčeny.

6/ zákon č. 114/1992 Sb., o ochraně přírody a krajiny, ve znění pozdějších předpisů

Krajský úřad, jako orgán ochrany přírody příslušný podle § 77a zákona o ochraně přírody a krajiny, souhlasí s návrhem změny č. 10 územního plánu Karviná.

Odůvodnění:

Změna č. 10 představuje vybudování obchodu do 2000 m² v zastavěné části města, žádné zvláště chráněné území nebude dotčeno.

7/ zákon č. 334/1992 Sb., o ochraně zemědělského půdního fondu, ve znění pozdějších předpisů

Veřejné zájmy vyplývající z tohoto zákona, jejichž ochrana je v působnosti krajského úřadu, nejsou dotčeny.

8/ zákon č. 100/2001 Sb., o posuzování vlivů na životní prostředí a o změně některých souvisejících zákonů (zákon o posuzování vlivů na životní prostředí), ve znění pozdějších předpisů

Veřejné zájmy, chráněné uvedeným zákonem v působnosti krajského úřadu, nejsou předmětnou územně plánovací dokumentací dotčeny.

8/ zákon č. 201/2012 Sb., o ochraně ovzduší

Krajský úřad podle § 11 odst. 2 písm. a) zákona č. 201/2013 Sb., o ochraně ovzduší s návrhem změny č. 10 ÚP Karviná souhlasí.

Odůvodnění:

Návrh územně plánovací dokumentace není v rozporu s koncepčními dokumenty z hlediska ochrany ovzduší (Krajský integrovaný program ke zlepšení kvality ovzduší Moravskoslezského kraje, Krajský program snižování emisí Moravskoslezského kraje), z nichž krajský úřad vychází podle § 12 odst. 1 zákona o ochraně ovzduší, a v souladu s § 41 odst. 3 téhož zákona a s nimi související Územní energetickou koncepcí Moravskoslezského kraje.

9/ zákon č. 59/2006 Sb., o prevenci závažných havárií způsobených vybranými

nebezpečnými chemickými přípravky a o změně zákona č. 258/2000 Sb., o ochraně veřejného zdraví a o změně některých souvisejících zákonů, ve znění pozdějších předpisů, a zákona č. 320/2002 Sb., o změně a zrušení některých zákonů v souvislosti s ukončením činnosti okresních úřadů, ve znění pozdějších předpisů (zákon o prevenci závažných havárií)

Veřejné zájmy, chráněné uvedeným zákonem v působnosti krajského úřadu, nejsou předmětnou územně plánovací dokumentací dotčeny

Závěr:

Krajský úřad posoudil návrh změny územního plánu podle ustanovení jednotlivých zvláštních zákonů, na základě nichž je krajský úřad příslušný k vydávání stanovisek k předmětné územně plánovací dokumentaci. S ohledem na výše uvedené vydal postupy především podle části čtvrté správního řádu coby dotčený orgán toto koordinované stanovisko podle § 4 odst. 2 písm. b) stavebního zákona jako nesamostatné rozhodnutí ve správním řízení, které je závazným podkladem pro opatření obecné povahy vydávané podle stavebního zákona.

Poučení

Proti tomuto koordinovanému stanovisku se nelze podat odvolání.“

vypořádání s koordinovaným stanoviskem:

koordinované stanovisko dotčeného orgánu vzato na vědomí

Vzhledem k výše uvedenému - všechny dotčené orgány vydaly k předmětnému návrhu změny č. 10 Územního plánu obce Karviná kladná stanoviska, nebylo nutné řešit střet zájmů.

II.A.f) ZPRÁVA O VYHODNOCENÍ VLIVŮ NA UDRŽITELNÝ ROZVOJ ÚZEMÍ

Pro zpracování Změny č. 10 ÚPN obce Karviná nebyl v zadání stanoven požadavek na zpracování vyhodnocení vlivů na udržitelný rozvoj území.

II.A.g) STANOVISKO KRAJSKÉHO ÚŘADU

Doplněno pořizovatelem po společném projednání návrhu Změny č. 10 ÚPN obce Karviná.

Krajský úřad Moravskoslezského kraje, Odbor územního plánování, stavebního řádu a kultury opatřením pod sp.zn. ÚPS/10862/2013/Mich 326.2 A10 (čj:MSK 75739/2013) ze dne 20.06.2013 vydal k návrhu změny č. 10 ÚPN obce Karviná stanovisko, ve kterém je uvedeno:

„Posouzení návrhu změny č. 10 z hlediska ust. § 50 odst. 7 stavebního zákona

Dle ust. § 50 odst. 7 stavebního zákona krajský úřad posoudil návrh změny č. 10 z hlediska:

1. zajištění koordinace využívání území s ohledem na širší územní vztahy
2. soulad s politikou územního rozvoje
3. soulad s územně plánovací dokumentací vydanou krajem

ad 1. Návrh změny č. 10 nepřesahuje hranice území statutárního města Karviné – území sousedních obcí nebude navrhovanou změnou dotčeno.

Ad 2. Řešené území se nachází z hlediska Politiky územního rozvoje České republiky 2008, jež byla schválena usnesením vlády č. 929 ze dne 20. 7. 2009, v rozvojové oblasti Ostrava OB2 a ve specifické oblasti Karvinsko SOB4.

Záměry sledované Politikou územního rozvoje České republiky 2008 nejsou předloženým návrhem dotčeny.

Ad 3. Zastupitelstvo Moravskoslezského kraje vydalo dne 22. 12. 2010 Zásady územního rozvoje Moravskoslezského kraje (dále jen „ZÚR MSK“). ZÚR MSK nabyly účinnosti dne 4. 2. 2011.

Návrh změny č. 10 není se ZÚR MSK v rozporu záměry sledované ZÚR MSK nejsou předloženým návrhem dotčeny.

Závěr

V souladu s ust. § 50 odst. 7 stavebního zákona krajský úřad posoudil návrh změny č. 10 Územního plánu obce Karviná z hlediska zajištění koordinace využívání území, zejména s ohledem na širší vztahy, souladu s Politikou územního rozvoje České republiky 2008 a

se Zásadami územního rozvoje Moravskoslezského kraje. **Krajský úřad konstatuje, že z těchto hledisek neshledal nedostatky.**

Krajský úřad dále ve svém stanovisku sdělil pořizovateli upozornění, ve kterém je uvedeno následující:

„Upozornění

Územní plán obce Karviná dosud nebyl uveden do souladu s následně vydanými Zásadami územního rozvoje Moravskoslezského kraje. Při projednání změny č. 10 se postupuje ve smyslu ust. § 55 odst. 2 stavebního zákona obdobně mimo jiné i dle ust. § 54, tzn. že při pořizování změny územního plánu je nutno respektovat mimo jiné i ust. § 54 odst. 5 stavebního zákona: „Obec je povinna uvést do souladu územní plán s územně plánovací dokumentací následně vydanou krajem a následně schválenou politikou územního rozvoje“.

Územní plán obce Karviná dosud nebyl prověřen z hlediska ust. § 43 odst. 3 stavebního zákona: „Územní plán ani vyhodnocení vlivů na udržitelný rozvoj území nesmí obsahovat podrobnosti náležející svým obsahem regulačnímu plánu nebo územnímu rozhodnutí“. Dle bodu 4 čl. II. Přechodná ustanovení novely stavebního zákona č. 350/2012 Sb.: „Část územně plánovací dokumentace, které podle zákona č. 183/2006 Sb., ve znění účinném ode dne nabytí účinnosti tohoto zákona, nemohou být její součástí, se nepoužijí a při nejbližší aktualizaci nebo změně musí být z této dokumentace vypuštěny; toto ustanovení se nepoužije pro vyhodnocení vlivů na udržitelný rozvoj území a u regulačního plánu na dokumentaci vlivů“.

Dle ust. § 5 odst. 6 stavebního zákona jsou obce povinny soustavně sledovat uplatňování územně plánovací dokumentace a vyhodnocovat je podle tohoto zákona. Dojde-li ke změně podmínek, na základě kterých byla územně plánovací dokumentace vydána, jsou povinny pořídit změnu územně plánovací dokumentace. Změna č. 10 je pořízena, aniž by bylo současně reagováno na změnu podmínek, na základě kterých byla územně plánovací dokumentace vydána. Předmětem změny č. 10 není mimo jiné aktualizace zastavěného území.

Změna č. 10 je částečně navržena na ploše, která byla v legendě výkresu B1. Komplexní urbanistický návrh původního Územního plánu sídelního útvaru Karviná označena jako plocha výrobních služeb, lehkého průmyslu, podnikat. aktivit a tech. vybavení. V podtitulu legendy ke změně č. 4 (návrh řešení vč. změn 1,2 a 3) Územního plánu obce (sídelního útvaru) Karviná je tato plocha označena plocha výrobních služeb, lehkého průmyslu, podnik. aktivit, garáží a tech. vybavení. Předmětná změna v legendě, která byla provedena v podtitulu změny č. 4, a která byla promítnuta do legendy změny č. 10, nevychází z žádné z projednaných změn Územního plánu obce (sídelního útvaru) Karviná.

Je nezbytné, aby pořizovatel prověřil věcnou správnost podkladu, nad kterým byl návrh změny č. 10 zpracován. Při vyhotovení územního plánu zahrnujícího právní stav po vydání jeho změny je nutno zvláštní důraz položit na promítnutí grafické části změny č. 8 Územního plánu obce Karviná, kterou byly ve výkresu B1. Komplexní urbanistický návrh vymezeny nové zastavitelné plochy bez změny jejich funkčního využití. (Změnou č. 8 nabyly vymezeny nové zastavitelné plochy v části území, které je řešeno změnou č. 10.)

Dle rozsudku Nejvyššího správního soudu čj. 1 Ao 6/2010-130 ze dne 16. 12. 2010: „[61] Ačkoliv správní řád vydání změny opatření obecné povahy výslovně neupravuje, bude třeba opatření obecné povahy a jeho změnu vnímat jako celek (podobně jako správní rozhodnutí a jeho změnu či právní předpis a jeho novelizaci). V případě územního plánu svědčí takovému jednotnému vnímání opatření obecné povahy a jeho změny § 55 odst. 4 stavebního zákona, který ukládá pořizovateli zajistit vyhotovení územního plánu zahrnujícího právní stav po vydání jeho změny. Je-li pak samo měněné opatření obecné povahy nesrozumitelné, potom jeho změna, která tento stav nenapravuje, nýbrž na něm staví a rozvádí jej, nemůže být v souladu se zákonem, neboť společně s měněným opatřením obecné povahy vytváří nesrozumitelný, a tudíž nepřezkoumatelný celek.“

II.A.h)SDĚLENÍ, JAK BYLO STANOVISKO KRAJSKÉHO ÚŘADU ZOHLEDNĚNO

Doplněno pořizovatelem po společném projednání návrhu Změny č. 10 ÚPN obce Karviná.

Vzhledem k tomu, že krajský úřad ve svém stanovisku konstatoval, že po posouzení předmětného návrhu změny územního plánu podle ust. § 50 odst. 7 stavebního zákona neshledal nedostatky, vzal pořizovatel jeho stanovisko na vědomí (nebylo nutné použít ust. § 50 odst. 8 stavebního zákona a žádat krajský úřad o potvrzení o odstranění nedostatků).

Ke skutečnostem uvedeným v upozornění krajského úřadu uvádí pořizovatel následující:

Platný Územní plán obce Karviná (včetně jeho změn č. 1 až 9) nebyl uveden do souladu s následně vydanými Zásadami územního rozvoje Moravskoslezského kraje (dále jen ZÚR MSK) z tohoto úvodu, že zastupitelstvo obce rozhodlo již 27. 2. 2007 o pořízení nového Územního plánu Karviné, který se v současné době pořizuje. V současné době je zpracován a projednán koncept tohoto Územního plánu Karviné, který je zpracován v souladu se ZÚR MSK. Vzhledem k tomu, že pro území řešené změnou č. 10 Územní plán obce Karviná z této nadřazené územně plánovací dokumentace nevyplývá žádné omezení a v zájmovém území nejsou vymezeny žádné nadmístní záměry a souběžně se pořizuje nový územní plán, z hlediska ekonomického a časového nebyl v zadání změny č. 10 stanoven požadavek na uvedení územního plánu do souladu se ZÚR MSK, a krajský úřad to při projednávání návrhu zadání předmětné změny nerozporoval.

Dále pořizovatel na základě upozornění krajského úřadu prověřil platný Územní plán obce Karviná, zejména obecně závaznou vyhlášku statutárního města Karviná 2/2006, kterou se vyhlásila závazná část Územního plánu obce Karviná, včetně změn č. 1, 2, 3, 4, 5, 6 a 7, která byla následně změněná opatřeními obecné povahy jimiž byly vydány změny č. 8 a 9 (právní stav ke dni 4. 10. 2010, dále jen „vyhláška 2/2006“), z hlediska ust. § 43 odst. 3 stavebního zákona. Na základě tohoto prověření pořizovatel konstatuje, že platný Územní plán obce Karviná neobsahuje žádné podrobnosti náležející svým obsahem regulačnímu plánu nebo územnímu rozhodnutí.

K odkazu krajského úřadu na ust. § 5 odst. 6 stavebního zákona pořizovatel uvádí, že vzhledem k tomu, že území řešené předmětnou změnou č. 10 územního plánu se již v současné době nachází v zastavěném území, z hlediska ekonomického a časového nebyl v zadání změny č. 10 stanoven požadavek na aktualizaci celého zastavěného území obce (je aktualizováno novým Územním plánem Karviné, který se pořizuje), a krajský úřad to při projednávání návrhu zadání předmětné změny nerozporoval.

Dále na základě upozornění krajského úřadu pořizovatel prověřil věcnou správnost podkladu, nad kterým byl návrh změny č. 10 zpracován a na základě tohoto prověření byla provedena oprava názvů jednotlivých funkčních ploch a dále byl sjednocen název funkčních zón podle článku 4 přílohy platné vyhlášky 2/2006 (názvy zón byly opraveny jak v textové části návrhu změny č. 10, tak v grafické části návrhu změny č. 10) a to následovně:

- v legendě k výkresu B.1 byly provedeny tyto opravy:

- název plochy "plochy výrobních služeb, lehkého průmyslu, podnik, aktivit, garáží a tech. vybavení" byl nahrazen názvem „plochy výrobních služeb, lehkého průmyslu, podnik, aktivit a tech. vybavení“
- název plochy „plochy zahrad a zahradnictví“ byl nahrazen názvem „zahrady, zahradnictví“ název plochy „plochy ochranné a ostatní zeleně“ byl nahrazen názvem „ochranná zeleň, ostatní zeleň“
- název plochy „plochy lesů“ byl nahrazen názvem „lesy“
- název plochy „plochy luk a pastvin“ byl nahrazen názvem „luky a pastviny“ a opravena grafická značka této plochy (odstraněn symbol pastviny /stříška/)
- u plochy „ostatní půda“ byla opravena grafická značka této plochy (byl doplněn symbol P)
- u plochy „rekultivace (les, loka, mokřad)“ byla opravena grafická značka této plochy

- v legendách k výkresu B.1 a k výkresu B.2 byly sjednocené názvy níže uvedených funkčních zón podle platné vyhlášky následovně:

- původní název „U – C zóna centrální“ byl nahrazen názvem „U – C zóna centrální (sektory U –Ca, U –Cb, U –Cc)“
- původní název „U – V zóna výrobní“ byl nahrazen názvem „U – V zóna výrobní (sektory U – Vp, U – Vz, U – Vs)“

- původní název „U – A zóna rekreačních zařízení a sportu“ byl nahrazen názvy „U - Ar zóna rekreace a zájmové činnosti“ a „U – As zóna sportovních zařízení“
- původní název „U – F území určené k rekonstrukci, obnově“ byl nahrazen názvem „U – F zóna [U-F]“
- původní název „U – E území využitelné pro výrobní služby, podnikatelské aktivity a lehký průmysl“ byl nahrazen názvem „U – E zóna [U-E] území využitelné pro výrobní služby, podnikatelské aktivity a lehký průmysl“
- původní název „N – P zóna zemědělské krajiny“ byl nahrazen názvem „N – P zóna zemědělské krajiny (sektory N – Pa, N –Pb)“
- původní název „N – Pb ochranné pásmo vodního zdroje“ byl vypuštěn, ve vyhlášce není tato zóna uvedena samostatně, pouze jako sektor (viz výše)
- v legendě k výkresu B.2 byl dále vypuštěn název zóny „U – Z zóna krajinné zeleně – archeopark“, ve vyhlášce není tato zóna uvedena samostatně
- v legendě k výkresu B.3 byly provedeny tyto opravy :
 - název plochy "plochy průmyslu, výrobních služeb, skladů, garáží a tech. vybavení" byl nahrazen názvem „plochy výrobních služeb, lehkého průmyslu, podnik, aktivit a tech. vybavení“
 - název plochy „plochy lesů, parků, veřejné zeleně“ byl nahrazen názvem „plochy lesů“.

Změna č. 8 se netýkala území, které je řešeno Změnou č. 10.

Požítovat bere uvedený rozsudek Nejvyššího správního soudu na vědomí s tím, že se jim bude řídit při vyhotovení Územního plánu obce Karviná zahrnujícího právní stav po vydání jeho změny č. 10.

II.A.i) KOMPLEXNÍ ZDŮVODNĚNÍ PŘIJATÉHO ŘEŠENÍ VČETNĚ VYBRANÉ VARIANTY

Změna č. 10 ÚPN obce Karviná řeší účelné využití plochy, jež byla z části původně ÚPN obce Karviná navržena pro garáže v rámci navržené zóny řadových garáží (U – G) a dále navržena pro zdravotnictví a z části pro ochrannou a ostatní zeleň v rámci ÚPN obce Karviná vymezené zóny sportovních zařízení (U – As).

Důvodem pro změnu koncepce využití této části zastavěného území města Karviná jsou následující:

1. Změna koncepce poskytování zdravotnických služeb ve městě Karviná – rozvoj Hornické nemocnice Karviná je možno zajistit v rámci vlastního areálu nemocnice bez potřeby využití nové plochy navržené pro tuto funkci v ÚPN obce Karviná.
2. Urbanisticky i provozně nepřilíš vhodné umístění funkce zdravotnictví do sousedství sportovního rekreačního areálu (nárazově velmi rušný provoz, hluk) a dnes nevyužívaného a zdevastovaného areálu Technických služeb Karviná.
3. Možnost rehabilitace tohoto areálu charakteru „brownfieldu“ v rámci neveřejných zdrojů bez nutnosti čerpání prostředků městského rozpočtu.
4. Realizace chybějící kvalitní občanské vybavenosti v oblasti obchodu a služeb v této části města, ve které v posledních letech proběhla poměrně rozsáhlá modernizace a sanace včetně rekonstrukce veřejné dopravní a technické infrastruktury.

Tato změna vyvolává úpravy textové části ÚPN obce Karviná v níže uvedených částech s odůvodněním jejich rozsahu:

II.A.i1 VYMEZENÍ ZASTAVĚNÉHO ÚZEMÍ

V rámci Změny č. 10 ÚPN obce Karviná (dále jen Změna č. 10) nebylo nutno aktualizovat hranici zastavěného území, vzhledem k tomu, že záměr, který je součástí Změny č. 10, se nachází v zastavěném území. Zastavěné území bylo nově vymezeno v rámci schválené Změny č. 8 ÚPN obce Karviná, podle § 189 odst. (1) a podle 58 odst. (2) a (3) zákona č. 183/2006 Sb., o územním plánování a stavebním řádu, ve znění pozdějších

předpisů. Hranice zastavěného území byla vymezena k prosinci r. 2007 podle aktuálního stavu využití území.

II.A.i2 ZÁKLADNÍ KONCEPCE ROZVOJE ÚZEMÍ OBCE, OCHRANY A ROZVOJE JEHO HODNOT

Nové vymezení plochy přestavby v rámci zastavěného území a nové vymezení zóny občanské vybavenosti (U – O) na úkor stávající zóny řadových garáží (U – G), a části stávající zóny sportovních zařízení (U – As) (na ploše občanské vybavenosti – zařízení zdravotnictví (2) a z části na ploše ochranné a ostatní zeleně vymezené v rámci této zóny) nepředstavuje, vzhledem ke svému rozsahu, zásah do základní koncepce rozvoje území obce nenarušuje ochranu a rozvoj jeho hodnot (urbanistických, přírodních ani kulturně historických).

II.A.i3 URBANISTICKÁ KONCEPCE, VČETNĚ VYMEZENÍ ZASTAVITELNÝCH PLOCH, PLOCH PŘESTAVBY A SYSTÉMU SÍDELNÍ ZELEŇ

Nové vymezení plochy přestavby 10/P1 v rámci zastavěného území a nové vymezení zóny občanské vybavenosti (U – O) na úkor stávající zóny řadových garáží (U – G) a části stávající zóny sportovních zařízení (U – As) (na ploše občanské vybavenosti – zařízení zdravotnictví (2) a z části na ploše ochranné a ostatní zeleně vymezené v rámci této zóny), s úpravou zásad regulace zóny občanské vybavenosti (U – O), které jsou předmětem Změny č. 10 ÚPN, což má pouze omezený vliv na urbanistickou koncepci a systém sídelní zeleně.

Původní vymezení funkčních ploch ve schváleném ÚPN obce Karviná je obsahem části:

A - TEXTOVÁ ČÁST

kapitoly:

5. PŘEDPOKLADY ROZVOJE MĚSTA

podkapitoly:

5.2 Současný stav využití území a možnosti územního rozvoje,

která byla upravena naposledy v rámci schválené změny č. 6, 8 a 9 ÚPN obce Karviná.

Na závěr textu této kapitoly se doplňuje text popisující nové vymezení hranice plochy přestavby 10/P1 v rámci zastavěného území a úpravu funkčních ploch v rámci nově navržené zóny občanské vybavenosti (U – O):

V rámci návrhu Změny č. 10 byla vymezena nová plocha přestavby 10/P1 v rámci nově navržené zóny občanské vybavenosti.

Přestavbová plocha 10/P1 - určená pro realizaci stavby pro obchod do 2 000 m²

Plocha přestavby, nově vymezená v rámci návrhu Změny č. 10, je dokumentována na průsvitce k výřezu výkresu B.1 Komplexní urbanistický návrh 1 : 5 000 a v tabulce č. I.A.c3). Původní tabulka č. I.A.c) upravená v rámci Změny č. 8 je tabulkou I.A.c1), úprava provedená v rámci Změny č. 9 je tabulkou I.A.c2) a tabulka I.A.c3) dokumentuje úpravy provedené v rámci Změny č. 10.

Tabulka č. I.A.c3)

Plochy přestavby v rámci zastavěného území

Pořad. číslo plochy ¹⁾	Výčet katastrálních území	Označení (název plochy)	Výměra plochy v ha	Druh funk. využití ²⁾	Číslo mapového listu
1	2	3	4	5	6
10/P1	Karviná-město	Občanská vybavenost	1,12	B	Bohumín 0 – 9

Poznámka:

¹⁾ číslovka 10 v čitateli označuje přestavbovou plochu vymezenou v rámci Změny č. 10,

písmeno P	ve jmenovateli označuje plochu přestavby v rámci Změny č. 10 nově navrženou a
číslovka X	ve jmenovateli označuje pořadové číslo plochy přestavby navržené v rámci Změny č. 10 a odpovídá označení v grafické části dokumentace Změny č. 10.

- 2) Pro vyplnění sloupce 7 bylo použito jedno z nabízených písmen A – D:
- A – jestliže v dané ploše převažuje dle návrhu ÚPD bydlení
 - B – jestliže v dané ploše převažuje dle návrhu ÚPD obchod a služby
 - C – jestliže v dané ploše převažuje dle návrhu ÚPD rekreace
 - D – jestliže v dané ploše převažuje dle návrhu ÚPD podnikání (zahrnuje např. zemědělskou nebo průmyslovou výrobu, obchod, služby apod.)

II.A.i4 KONCEPCE VEŘEJNÉ INFRASTRUKTURY, VČETNĚ PODMÍNEK PRO JEJÍ UMÍSTOVÁNÍ

Nové vymezení plochy přestavby 10/P1 v rámci zastavěného území a nové vymezení zóny (U – O) - zóny občanské vybavenosti na úkor stávající zóny řadových garáží (U – G) a části stávající zóny sportovních zařízení (U – As) (na ploše občanské vybavenosti – zařízení zdravotnictví (2) a z části na ploše ochranné a ostatní zeleně vymezené v rámci této zóny), s úpravou zásad regulace zóny občanské vybavenosti (U – O), které jsou předmětem Změny č. 10, nemá zásadní vliv na koncepci veřejné infrastruktury, vyžaduje pouze provedení úpravy ve způsobu dopravní obsluhy této nově navržené zóny v rámci řešení dopravy a komentář k možnostem obsluhy řešeného území z veřejné technické infrastruktury, které je popsáno v ÚPN obce Karviná v části:

A - TEXTOVÁ ČÁST

v kapitole:

13. DOPRAVA,

která se v podkapitole:

13.2 Silniční komunikace a významná silniční zařízení,

na závěr textu této podkapitoly doplňuje o text, popisující úpravy navržené v rámci Změny č. 10:

Cílem dopravního řešení Změny č. 10 je návrh dopravní obsluhy rozvojového území podél ul. Sportovní a návrh úprav okolního komunikačního systému.

V podkapitole:

13.2.1 Silniční komunikační síť

se na konec textu doplňuje:

Dopravní obsluha řešeného území bude řešena z ul. Sportovní. V souvislosti s předpokládaným nárůstem provozu a s ohledem na zvýšení bezpečnosti provozu je dále řešena přestavba stávající průsečné křižovatky silnice III/4688 (ul. Havířská), ul. Jaroslava Vrchlického a Sportovní na okružní.

V podkapitole:

13.2.3 Odstavování a parkování osobních automobilů

se na konec textu doplňuje:

Potřeby parkování navržené občanské vybavenosti budou řešeny v rámci její areálové plochy. Kapacita parkovacích ploch bude odpovídající stupni automobilizace 1 : 2,5.

Úpravy dopravního řešení jsou dokumentovány na průsvítce k výřezu původní grafické přílohy B.3 Doprava.

V kapitole:

14. VODNÍ HOSPODÁŘSTVÍ,

v podkapitole:

14.1 Zásobování pitnou vodou,

c) Návrh vodovodní sítě

se na závěr textu této podkapitoly doplňuje text, popisující úpravy navržené v rámci Změny č. 10:

Navrženou občanskou vybavenost je možno zásobit pitnou vodou přípojkou na veřejný vodovodní řad DN 100 vedený podél ulice Havířská, případně z řadu DN 80 vedeného podél ulice Zakladatelská.

v podkapitole:

14.3 Odvádění a likvidace odpadních vod,

c) Návrh odkanalizování

se na závěr textu této podkapitoly doplňuje text, popisující úpravy navržené v rámci Změny č. 10:

V řešeném území je možnost odvedení splaškových odpadních vod i dešťových vod do jednotné kanalizace. Splašky i dešťové vody mohou být kanalizační přípojkou svedeny do kanalizačního sběrače „C“ DN 400 vedeného v ulici Havířská, případně do kanalizačního sběrače „KOV“ DN 1 200 vedeného v ulici Zakladatelská a čištěny na ČOV.

Pro minimalizaci množství dešťových vod navrhujeme maximální množství zachytit pomocí zasakování v rámci ploch zeleně, které budou součástí navržené plochy areálu. Dešťové vody z parkovacích a manipulačních ploch, na nichž může dojít k jejich kontaminaci ropnými látkami, je nutno předčistit v odlučovačích ropných látek.

Záměry navržené v rámci Změny č. 10 nevyvolávají nutnost úpravy grafické přílohy B.4 Vodní hospodářství.

V kapitole:

15. ENERGETIKA,

v podkapitole:

15.1 Zásobování elektrickou energií,

- Návrh řešení

se na závěr textu této kapitoly doplňuje text, popisující úpravy navržené v rámci Změny č. 10:

Zásobení navrhované občanské vybavenosti elektrickou energií doporučujeme řešit samostatnou TS vestavěnou v rámci výstavby nových budov napojenou na kabelové vedení VN 22 kV vedené v ul. Sportovní.

V podkapitole:

15.2 Zásobování teplem,

- Návrh řešení

- Centralizované zásobování teplem

se na závěr textu této kapitoly doplňuje text, popisující úpravy navržené v rámci Změny č. 10:

Objekty občanské vybavenosti lze napojit na soustavu centralizovaného zásobování teplem (CZT). V ulici Fučíkova (cca 200 m západně od řešeného území) prochází horkovodní napáječ DN 2 x 200 do předávací stanice (PS) 642.

V podkapitole:

15.3 Zásobování plynem,

- Návrh řešení -

se na závěr textu této kapitoly doplňuje text, popisující úpravy navržené v rámci Změny č. 10:

Řešené území lze zásobovat z nízkotlakého plynovodního řádu, který je veden v ul. Havířská jižním okrajem řešeného území.

Kapitolu:

16. SPOJE,

není nutno v rámci Změny č. 10 upravovat.

Záměry navržené v rámci Změny č. 10 nevyvolávají nutnost úpravy grafické přílohy B.5 Energetika a spoje.

Vzhledem k možným nepřesnostem v podkladech, které jsou pro řešené území k dispozici a vzhledem ke složitosti této části zastavěného území města, bude účelné, ne-li nutné, před započatím projekčních a zejména jakýchkoliv stavebních prací provést zaměření podzemních sítí.

II.A.j) VYHODNOCENÍ ÚČELNÉHO VYUŽITÍ ZASTAVĚNÉHO ÚZEMÍ A VYHODNOCENÍ POTŘEBY VYMEZENÍ ZASTAVITELNÝCH PLOCH

V rámci Změny č. 10 se využívá zastavěné území, není navržena nová zastavitelná plocha.

III. ČÁST ODŮVODNĚNÍ ZMĚNY Č. 10, DOPLNĚNÁ POŘIZOVATELEM (zpracovaná podle správního řádu a podle stavebního zákona):

Podnětem pro zpracování Změny č. 10 bylo usnesení č. 368 z jednání Zastupitelstva města Karviné, konaného dne 19.06.2012, které schválilo záměr na pořízení Změny č. 10. Změna je pořizována na návrh společnosti Technické služby Karviná, a.s. IČ: 651 38 082 se sídlem Bohumínská 1878 Karviná-Nové Město.

Důvodem pořízení změny je záměr realizovat stavbu pro obchod do 2000 m² na pozemcích parc. č. 3145/3, 3145/30, 3145/31, 3145/82, 3145/83, vše v katastrálním území Karviná-město, v městské části Nové Město.

Podle platného Územního plánu obce Karviná, včetně jeho změn č. 1 až 9, se zájmové území nachází v zastavěném území. Toto území je zařazeno z části do zóny řadových garáží (U-G) a je blíže určené pro stavbu 25 garáží (G25) a dále z části do zóny sportovních zařízení (U-As), které je určené jako plocha občanské vybavenosti - zařízení zdravotnictví (2) a z části jako plocha ochranné a ostatní zeleně.

Změna č. 10 prověřila změnu funkčního využití plochy garáží výrobních služeb, lehkého průmyslu, podnikatelských aktivit a technické vybavenosti, plochy občanské vybavenosti - zařízení zdravotnictví (ozn. č. 2) a části plochy ochranné a ostatní zeleně na plochu občanské vybavenosti.

Při pořizování a vydávání Změny č. 10 se postupovalo podle § 55 odst. 2 a § 188 odst. 3 stavebního zákona v etapách „zadání“ a „návrh“. Zpracování konceptu Změny č. 10 nebylo požadováno. Pořizovatel – Magistrát města Karviné, Odbor rozvoje, jako úřad územního plánování příslušný podle § 6 odst. 1 písm. a) stavebního zákona (dále jen pořizovatel), zpracoval na základě výše uvedeného podnětu návrh zadání Změny č. 10.

Pořizovatel v průběhu pořizování Změny č. 10 spolupracoval s Ing. Daliborem Závackým, náměstkem primátora, který byl určen jako člen Zastupitelstva města Karviné ve smyslu ust. § 47 až 54 stavebního zákona (určen usnesením č. 368 Zastupitelstva města Karviné ze dne 16.06.2012).

Návrh zadání Změny č. 10 byl projednáván a vystaven k veřejnému nahlédnutí od 31.07.2012 do 14.09.2012, současně jej pořizovatel zaslal subjektům uvedeným v ust. § 47 odst. 2 stavebního zákona, platném v době pojednávání zadání. K projednávánému návrhu zadání uplatnili dotčené orgány a právnické osoby své požadavky. Pořizovatel požadavky vyhodnotil a na základě tohoto vyhodnocení ve spolupráci s určeným zastupitelem upravil návrh zadání Změny č. 10. Úprava zadání nebyla podstatná, byl upraven text v bodě n) zadání, do kterého bylo doplněno stanovisko dotčeného orgánu, tj. že nepožaduje posouzení změny č. 10 podle § 10 zákona o posuzování vlivů na životní prostředí. Upravené zadání pořizovatel předložil ke schválení Zastupitelstvu města Karviné, které jej dne 23.10.2012 schválilo usnesením č. 399 na svém 15. zasedání.

Pořizovatel zajistil v souladu s § 50 odst. 1 stavebního zákona zpracování návrhu Změny č. 10, při jeho zpracování byla využita schválená územně plánovací dokumentace obce, územně analytické podklady a aktuální podklady poskytnuté pořizovatelem. Zpracovatelem Změny č. 10 je oprávněný projektant Ing. arch. Petr Gajdušek, vedený ČKA pod č. 00 969 a Urbanistické středisko Ostrava, s. r. o. Návrh Změny č. 10 je zpracován v souladu se stavebním zákonem a podle jeho prováděcích vyhlášek, jak je uvedeno výše - bod II.A.e3 odůvodnění.

Pořizovatel opatřením ze dne 03.04.2013 oznámil v souladu s ust. § 50 odst. 2 stavebního zákona, že společné jednání o návrhu Změny č. 10 se bude konat dne 22.04.2013. Zároveň byl návrh doručen veřejnou vyhláškou dle ust. § 50 odst. 3 stavebního zákona. Dotčené orgány zaslaly ve stanovené lhůtě svá stanoviska. Pořizovatel opatřením ze dne 23.05.2013 předložil krajskému úřadu stanoviska dotčených orgánů, která obdržel při projednávání návrhu, jako podklad pro vydání stanoviska ve smyslu ust. § 50 odst. 7 stavebního zákona. Krajský úřad, odbor územního plánování, stavebního řádu a kultury, jako nadřízený orgán, opatřením ze dne 20.06.2013 zaslal své stanovisko k projednávánému návrhu změny č. 10 (*stanovisko nadřízeného orgánu je uvedeno výše – bod II.A.g) a jeho zohlednění je uvedeno v bodě II.A.h) odůvodnění*).

Pořizovatel podle § 51 odst. 1 stavebního zákona ve spolupráci s určeným zastupitelem vyhodnotil výsledky projednání návrhu, jak je uvedeno výše – bod II.A.e4 a bod II.A.h) odůvodnění a zajistil upravení návrhu, jak je popsáno výše - bod II.A.h) odůvodnění.

Pořizovatel oznámil veřejnou vyhláškou ze dne 30.07.2013 zahájení řízení o návrhu Změny č. 10 a dále konání veřejného projednání předmětného návrhu. Dále pořizovatel oznámil, že návrh Změny č. 10 bude vystaven k veřejnému nahlédnutí od 01.08.2013 do 03.09.2013 na Magistrátu města Karviné a dále že je zveřejněn ve stejné lhůtě na internetových stránkách města Karviné <http://www.karvina.cz>. Veřejné projednání návrhu se konalo dne 03.09.2013.

Při veřejném projednání předmětného návrhu podle § 52 stavebního zákona pořizovatel obdržel níže uvedená stanoviska:

- stanovisko společnosti SMP Net, s.r.o. ze dne 07.08.2013 pod zn.:500822511 *(stanovisko je uvedeno níže, včetně jeho vyhodnocení)*
- stanovisko nadřízeného orgánu - Krajského úřadu Moravskoslezského kraje, odboru územního plánování, stavebního řádu a kultury ze dne 05.09.2013 pod sp.zn.: ÚPS/10862/2013/Mich 326.2 A10 *(citace: „Krajský úřad prověřil, že části řešení změny č. 10, které byly od společného jednání změněny, nemají vliv na širší územní vztahy, ani na záměry vymezené Politikou územního rozvoje České republiky 2008 a Zásadami územního rozvoje Moravskoslezského kraje.“)*
- stanovisko dotčeného orgánu - Krajské veterinární správy Státní veterinární správy pro Moravskoslezský kraj ze dne 06.09.2013 pod sp.zn.:S-SVS/2013/050723-T *(citace: „Krajská veterinární správa Státní veterinární správa pro Moravskoslezský kraj k předloženému návrhu nemá připomínky.“)*
- koordinované stanovisko dotčeného orgánu - Krajského úřadu Moravskoslezského kraje, odboru životního prostředí a zemědělství ze dne 06.09.2013 pod sp.zn.: ŽPZ/27162/2013/Kuč 327.1 V5:
 - dle zákona č. 20/1987 Sb.: *(citace) „Veřejné zájmy vyplývající z tohoto zákona, jejichž ochrany je v působnosti krajského úřadu, nejsou dotčeny.“*
 - dle zákona č. 13/1997 Sb.: *(citace) „Krajský úřad k návrhu změny č. 10 Územního plánu Karviná, určeného pro veřejné projednání již neuplatňuje stanovisko.“*
 - dle zákona č. 289/1995 Sb.: *(citace) „Veřejné zájmy vyplývající z tohoto zákona, jejichž ochrany je v působnosti krajského úřadu, nejsou dotčeny.“*
 - dle zákona č. 254/2001 Sb.: *(citace) „Veřejné zájmy vyplývající z tohoto zákona, jejichž ochrany je v působnosti krajského úřadu, nejsou dotčeny.“*
 - dle zákona č. 185/2001 Sb.: *(citace) „Veřejné zájmy vyplývající z tohoto zákona, jejichž ochrany je v působnosti krajského úřadu, nejsou dotčeny.“*
 - dle zákona č. 114/1992 Sb.: *(citace) „Z hlediska veřejných zájmů vyplývajících ze zákona o ochraně přírody a krajiny, které hájí krajský úřad podle § 77a odst. 4 písm. x) zákona, krajský úřad s úpravou předložené koncepce souhlasí.“*
 - dle zákona č. 334/1992 Sb.: *(citace) „Veřejné zájmy vyplývající z tohoto zákona, jejichž ochrany je v působnosti krajského úřadu, nejsou dotčeny.“*
 - dle zákona č. 201/2012 Sb.: *(citace) „Krajský úřad podle § 11 odst. 2 písm. a) zákona o ochraně ovzduší, souhlasí se změnami v návrhu změny č. 10 územního plánu Karviná.“*
 - dle zákona č. 59/2006 Sb.: *(citace) „Veřejné zájmy vyplývající z tohoto zákona, jejichž ochrany je v působnosti krajského úřadu, nejsou dotčeny.“*
- Závěr: *(citace) „Krajský úřad posoudil části řešení změny návrhu ÚP, které byly od společného jednání změněny, ve smyslu § 52 odst. 3 stavebního zákona, podle ustanovení jednotlivých zvláštních zákonů, na základě nichž je krajský úřad příslušný k vydání stanovisek k předmětné územně plánovací dokumentaci. S ohledem na vše uvedené vydal postupy především podle části čtvrté správního řádu coby dotčený orgán toto koordinované stanovisko podle § 4 odst. 2 písm. b)*

stavebního zákona jako nesamostatné rozhodnutí ve správním řízení, které je závazným podkladem pro opatření obecné povahy vydávané podle stavebního zákona.“

- stanovisko společnosti Severomoravské vodovody a kanalizace Ostrava a.s. ze dne 09.09.2013 pod zn.: 9773/V009875/2013/BO (*stanovisko je uvedeno níže, včetně jeho vyhodnocení*).

Pořizovatel v souladu s ust. § 53 odst. 1 stavebního zákona ve spolupráci s určeným zastupitelem vyhodnotil výsledky projednání návrhu Změny č. 10 následovně:

- vzhledem k tomu, že všechny dotčené orgány a krajský úřad vydaly k projednávanému návrhu Změny č. 10 kladná stanoviska, nebylo nutné řešit střet zájmů, pořizovatel vzal tyto stanoviska na vědomí
- vzhledem k tomu, že při projednávanému návrhu pořizovatel neobdržel námitky proti návrhu Změny č. 10, nebylo nutné zpracovat návrh rozhodnutí o námitkách ve smyslu ust. § 53 odst. 1 stavebního zákona
- stanoviska společnosti SMP Net, s.r.o. a společnosti Severomoravské vodovody a kanalizace Ostrava a.s. posoudil pořizovatel jako připomínky, protože podmínky plynoucí z jejich stanovisek neměli charakter námítky proti návrhu Změny č. 10 a proto pořizovatel zpracoval návrh vyhodnocení těchto připomínek (*vyhodnocení je uvedeno níže, samostatně u každého stanoviska*):

- **SMP Net, s.r.o.**
ze dne 07.08.2013
zn.:500822511

stanovisko: (citace)

„Obdrželi jsme Vaše oznámení ve věci veřejného projednání návrhu změny č. 10 ÚP obce Karviná. K tomuto sdělujeme následující stanovisko. K uvedenému návrhu změny ÚP jsme se vyjádřili již dne 31.7.2012 ve stanovisku č. 5000664887. Požadujeme respektovat toto stanovisko. V textu aktuálního návrhu chybně uvedeno, že jižním okrajem řešeného území vede STL plynovod – požadujeme opravit. Za správnost a úplnost dokumentace předložené s žádostí včetně jejího souladu s platnými předpisy plně zodpovídá její zpracovatel. Stanovisko nenahrazuje případná další stanoviska k jiným částem stavby. V případě další korespondence nebo jednání (např. změna stavby) uvádějte naši značku – 5000822511 a datum tohoto stanoviska. Kontakty jsou k dispozici na www.rwe-ds.cz nebo Zákaznická linka 840113355.“

Vzhledem k tomu, že společnost se ve svém stanovisku odkazuje na stanovisko, které zaslala při projednávání návrhu zadání Změny č. 10, pro úplnost pořizovatel uvádí i znění tohoto **stanoviska SMP Net, s.r.o., pod zn.:5000664887 ze dne 31.07.2012** (citace):

„Na jižním okraji Vámi definovaného území se nachází NTL plynovod (viz přiložený orientační snímek). Tato plynárenská zařízení, včetně jejich příslušenství, jsou součástí distribuční soustavy plynu. V územním plánu požadujeme:

- 1. respektovat stávající plynárenská zařízení včetně jejich ochranných a bezpečnostních pásem v souladu se zákonem č. 458/2000 Sb., ve znění pozdějších předpisů, energetickým zákonem. Ochranné pásmo STL plynovodů a NTL plynovodů v zastavěném území obce činí 1 m na obě strany od půdorysu plynovodu*
- 2. zakreslit plynárenská zařízení v aktuálním stavu a rovněž nově navržená PZ v detailech částí ÚP*

K zaslané dokumentaci máme tyto připomínky:

K návrhu zadání změny ÚP nemáme připomínek.

Konkrétní technické podmínky napojení a rezervace příkonu budou řešeny v následující fázi (zpracování PD v rámci ÚŘ) po upřesnění počtu a charakteru nových OM a požadavku na odběr ZP v rámci tzv. „Garančního protokolu rozšíření DS“ (viz níže)

Data pro obce s rozšířenou působností jsou k dispozici na adrese: <http://portal.geostore.cz/uap> (pouze plynovody bez technických údajů). Adresa pro požadavek exportu aktuálních dat (s vybranými technickými údaji): gis@rwe-smp.cz. Toto vyjádření nenahrazuje souhlas s případnou plynofikací – zárukou dodávky zemního plynu je buď uzavřena Smlouva o připojení k distribuční soustavě (v případě vzniku 1 odběrného místa) nebo vyhotovený tzv. Garanční protokol rozšíření distribuční soustavy (v případě vzniku více odběrných míst). Formulář žádosti pro přípravu GP si můžete stáhnout na tomto odkaze: <http://www.rwe-gasnet.cz/cs/rozsireni-ds-o-vice-odbernych-mist/>. Při respektování uvedených podmínek s návrhem zadání změny územního plánu souhlasíme.“

návrh vyhodnocení připomínky:

- připomínku společnosti uvedenou ve stanovisku ze dne 07.08.2013, týkající se textové části změny č. 10 pořizovatel prověřil a v části odůvodnění předmětné změny označené 15.3 Zásobování plynem byl opraven údaj týkající se plynovodu (pojem „středotlaký“ byl nahrazen pojmem „nízkotlaký“), ostatní skutečnosti uvedené ve stanovisku bere pořizovatel na vědomí jako informaci
- připomínku společnosti uvedenou pod č. 1 ve stanovisku ze dne 31.07.2012, bere pořizovatel na vědomí jako informaci s tím, že stávající plynárenské zařízení je limitem využití území, který byl v zadání změny č. 10 uveden a při zpracování změny č. 10 byl respektován
- připomínku společnosti uvedenou pod č. 2 ve stanovisku ze dne 31.07.2012, část připomínky týkající se zakreslení plynárenského zařízení v aktuálním stavu nelze při pořizování změny č. 10 akceptovat, vzhledem k tomu že platný Územní plán obce Karviná je zpracován nad mapovým podkladem v měřítku 1:5000 a neobsahuje tyto podrobnosti (tj. trasy NTL plynovodů), ve výkrese B. 5 – Energetika a spoje uvedeného územního plánu jsou zakresleny pouze VTL a STL plynovody a dále část připomínky týkající se zakreslení nově navržených plynárenských zařízení nebyla změnou č. 10 akceptována z toho důvodu, že nové plynárenské zařízení se ve změně č. 10 nenavrhuje
- vzhledem k tomu, že společnost neměla k zadání žádné připomínky, vzal pořizovatel další uváděné informace pouze na vědomí; data pro obce s rozšířenou působností byla využita pro aktualizaci územně analytických podkladů obce s rozšířenou působností, které pořizovatel využil jako podklad pro zpracování zadání změny č. 10

- **Severomoravské vodovody a kanalizace Ostrava a.s.**
ze dne 09.09.2013
zn.:9773/V009875/20113/BO

stanovisko: (citace)

„Dne 13.8.2013 bylo doručeno na naší akciovou společnost oznámení o zahájení řízení o návrhu změny č. 10 územního plánu obce Karviná. K zadání změny č. 10 územního plánu obce Karviná jsme vydali stanovisko dne 27.8.2012 pod zn.: 9773/V010430/2012/BO. Podmínky uvedené ve výše citovaném stanovisku ze dne 27.8.2012 požadujeme respektovat v plném rozsahu.“

Vzhledem k tomu, že se společnost ve svém stanovisku odkazuje na stanovisko, které zaslala při projednávání návrhu zadání Změny č. 10, pro úplnost pořizovatel uvádí i znění tohoto stanoviska Severomoravských vodovodů a kanalizací Ostrava a.s pod zn.: 9773/V010430/2012/BO ze dne 27.08.2012 (citace):

„Stanovisko k zásobování vodou:

V dané lokalitě se nachází vodovodní řad DN 100 ocel, které je v majetku SmVaK Ostrava a.s., tento je nutno respektovat. Předmětná lokalita je zásobována z vodojemu Doubrava – HGL 286 m.n.m. V současné době se na vodovodní síti nevyskytují kapacitní problémy, takže pokud kapacitní možnosti sítě nebudou v té době vyčerpány, připojení na toto zařízení bude možné.

Stanovisko k odkanalizování a čištění odpadních vod:

V dané lokalitě se nachází jednotná kanalizace DN 1200 beton (stoka KOV), která je v majetku SmVaK Ostrava a.s., tento je nutno respektovat. Odpadní vody ze Statutárního města Karviná jsou svedeny na centrální ČOV Karviná. V současné době se na kanalizační síti nevyskytují problémy, takže pokud kapacitní možnosti sítě nebudou vyčerpány, připojení na toto zařízení bude možné. Dešťové vody ze střech a zpevněných ploch požadujeme přednostně řešit mimo kanalizaci v majetku SmVaK Ostrava a.s.

Obecné podmínky:

- Veškerou zástavbu, stejně jako výsadbu trvalých porostů požadujeme umístit mimo ochranné pásmo vodovodního, resp. kanalizačního potrubí, které je stanoveno § 23 zákona č. 274/2001 Sb. o vodovodech a kanalizacích pro veřejnou potřebu. Ochranná pásma jsou vymezena vodorovnou vzdáleností od vnějšího líce stěny potrubí na každou stranu
 - u vodovodních a kanalizačních řadů do průměru 500 mm včetně – 1,5 m
 - u vodovodních a kanalizačních řadů nad průměr 500 mm – 2,5 m
 - u vodovodních řadů nebo kanalizačních stok o průměru nad 200 mm, jejichž dno je uloženo v hloubce větší než 2,5 m pod upraveným povrchem, se výše uvedené vzdálenosti zvyšují o 1 m od vnějšího líce
- Upozorňujeme, že v případě požadavku velkého množství pitné vody a vypouštěných odpadních vod může být požadována rekonstrukce stávajících vodovodních a kanalizačních řadů
- Projektové dokumentace všech vodohospodářských staveb ve všech stupních požadujeme předložit k vyjádření.“

návrh vyhodnocení připomínky:

- připomínku společnosti, týkající se zásobování vodou, bere pořizovatel na vědomí jako informaci s tím, že stávající vodovodní řad je limitem využití území, který byl uveden v zadání změny č. 10 a byl respektován při zpracování změny č. 10
- připomínku společnosti, týkající se odkanalizování a čištění odpadních vod, bere pořizovatel na vědomí jako informaci s tím, že stávající kanalizace je limitem využití území, který byl uveden v zadání změny č. 10 a respektován při zpracování změny č. 10
- připomínku společnosti, týkající se obecných podmínek, nelze akceptovat při pořizování územního plánu z toho důvodu, že tyto podmínky vyplývají ze zákona o vodovodech a kanalizacích pro veřejnou potřebu a z toho důvodu se do územního plánu nepřebírají (zezávaznil je již jiný právní předpis hájící veřejné zájmy) a dále jsou stanoveny již pro konkrétní záměr (nikoliv pro plochy, která se územním plánem vymezuje); pořizovatel doporučuje společnosti, aby tyto podmínky uplatnila při zpracování dokumentace pro územní řízení pro konkrétní záměr; požadavek na předložení projektové dokumentace vodohospodářských staveb se netýká pořizování změny č. 10, lze jej uplatnit při pořizování dokumentace vodohospodářských staveb (a společnost se k návrhu změny č. 10 vyjádřila výše uvedeným stanoviskem).

Výše uvedené vyhodnocení výsledků projednání návrhu Změny č. 10 pořizovatel doručil opatřením ze dne 25.09.2013 dotčeným orgánům a krajskému úřadu jako nadřízenému orgánu a zároveň je vyzval v souladu s ust. § 53 odst. 1 stavebního zákona, aby k tomuto návrhu vyhodnocení ve lhůtě 30 dnů od jeho obdržení uplatnily stanoviska. V uvedené lhůtě zaslal stanovisko:

- nadřízený orgán - Krajský úřad Moravskoslezského kraje, odbor územního plánování, stavebního řádu a kultury ze dne 09.10.2013 pod sp.zn.: ÚPS/10862/2013/Mich 326.2 A10 (č.j. MSK 135669/2013) (citace: „Dle ust. § 53 odst. 1 stavebního zákona krajský úřad jako nadřízený orgán uplatňuje stanovisko k návrhu vyhodnocení připomínek uplatněných k návrhu změny č. 10, a to ve lhůtě 30 dnů ode dne doručení výsledků projednání. Dle předloženého vyhodnocení připomínek bude provedena drobná úprava textové části odůvodnění změny č. 10. Tato úprava odůvodnění nemá vliv na širší územní vztahy, ani na záměry vymezené Politikou územního rozvoje České republiky 2008 a Zásadami územního rozvoje Moravskoslezského kraje, které krajský úřad jako nadřízený orgán sleduje.“)
- dotčený orgán – Magistrát města Karviné, Odbor stavební a životního prostředí ze dne 14.10.2013 pod sp. zn.: MMK/143378/2013/OSŽP Be (citace: „Odbor stavební a životního prostředí Magistrátu města Karviné sděluje, že veřejné zájmy, které hájí Magistrát města Karviné, na úseku životního prostředí nejsou dotčeny.“)
- dotčený orgán – Krajská veterinární správa Státní veterinární správy pro Moravskoslezský kraj ze dne 24.10.2013 pod sp.zn.:S-SVS/2013/063026-T (citace: „Krajská veterinární správa Státní veterinární správy pro Moravskoslezský kraj k předloženému návrhu nemá připomínky.“)

Vzhledem k tomu, že dotčené orgány neměly připomínky k výše uvedenému návrhu vyhodnocení výsledků projednání návrhu Změny č. 10, pořizovatel neupravoval návrh vyhodnocení připomínek a ve smyslu ust. § 53 odst. 1 stavebního zákona vyhodnocení připomínek platí tak, jak je uvedeno výše.

Vzhledem k tomu, že při projednávaném návrhu pořizovatel neobdržel námitky proti návrhu Změny č. 10, nebylo nutné zpracovat rozhodnutí o námitkách ve smyslu ust. § 53 odst. 1 stavebního zákona.

Na základě výše popsaného projednání přistoupil pořizovatel k přezkoumání návrhu Změny č. 10 podle § 53 odst. 4 stavebního zákona, tj. souladu návrhu s požadavky uvedenými pod písmenem a) až d) citovaného ustanovení. Na základě tohoto přezkoumání se pořizovatel ztotožnil se závěry, jak je již uvedl zpracovatel předmětné změny, v odůvodnění výše v bodě II.A.e1, v bodě II.A.e2, v bodě II.A.e3 a v bodě II.A.e4.

Dále pořizovatel přezkoumal návrh Změny č. 10 podle § 53 odst. 5 stavebního zákona a zjistil:

- posouzení podle písm. a) citovaného ustanovení jej uvedeno již v odstavci výše
- posouzení podle písm. b) citovaného ustanovení zpracoval již zhotovitel v bodě II.A.f) odůvodnění
- posouzení podle písm. c) citovaného ustanovení – stanovisko krajského úřadu podle § 50 odst. 5 stavebního zákona nebylo ke Změně č. 10 vydáno, protože při projednávání zadání předmětné změny nebyl uplatněn požadavek na zpracování vyhodnocení vlivů územního plánu na udržitelný rozvoj
- posouzení podle písm. d) citovaného ustanovení – vzhledem k tomu, že stanovisko krajského úřadu podle § 50 odst. 5 stavebního zákona nebylo vydáno, jak je uvedeno výše, pořizovatel neuvádí ani sdělení, jak bylo toto stanovisko zohledněno
- posouzení podle písm. e) citovaného ustanovení zpracoval již zhotovitel v bodě II.A.i) odůvodnění
- posouzení podle písm. f) citovaného ustanovení zpracoval již zhotovitel v bodě II.A.j) odůvodnění.

Na základě výše uvedených skutečností pořizovatel v průběhu řízení zjistil, že návrh Změny č. 10 vyhovuje stanoveným kritériím (uvedeným v § 53 odst. 4 a 5 stavebního zákona), proto podle § 54 odst. 1 předkládá Zastupitelstvu města Karviné návrh na vydání změny č. 10 Územního plánu obce Karviná s jeho odůvodněním.

POUČENÍ

Proti změně č. 10 Územního plánu obce Karviná, vydané formou opatření obecné povahy, nelze dle § 173 odst. 2 správního řádu podat opravný prostředek.

UPOZORNĚNÍ

Změna č. 10 je v souladu s ust. § 165 odst. 1 stavebního zákona uložena na Magistrátu města Karviné, Odboru rozvoje, včetně dokladů o jeho pořizování; opatřená záznamem o účinnosti je poskytnuta stavebnímu úřadu – Odboru stavebnímu a životního prostředí Magistrátu města Karviné a Krajskému úřadu Moravskoslezského kraje, odboru územního plánování, stavebního řádu a kultury.

Údaje o vydané změně a místech, kde je do této územně plánovací dokumentace a její dokladové části možné nahlédnout, jsou v souladu s § 165 odst. 2 stavebního zákona uveřejněny na www stránkách statutárního města Karviné <http://www.karvina.org>.

Tomáš Hanzel
primátor

Ing. Dalibor Závacký
náměstek primátora

Vyvěšeno:

Sejmuto:

Příloha č. 1 k usnesení RM Karviné č. 3164

Smlouva o postoupení pohledávek

(§ 524 a násl. zák. č. 40/1964 Sb., občanský zákoník, v platném znění)

1. statutární město Karviná

se sídlem: Fryštátská 72/1, 733 24 Karviná-Fryštát
zastoupené: Tomášem Hanzlem, primátorem města
bankovní spojení: Česká spořitelna, a.s., pobočka Karviná
číslo účtu: 19-1721542349/0800
IČ: 00297534
DIČ: CZ00297534
(dále jen „postupitel“)

a

2. PRAFIS a.s.

se sídlem: Spálená 96/27, 110 00 Praha 1 - Nové Město
zapsána: v obchodním rejstříku vedeném Městským soudem v Praze oddíl B, vložka 4647
zastoupena: Ing. Hynkem Horešovským, předsedou představenstva
bankovní spojení: Česká spořitelna a.s.
číslo účtu: 1197562/0800
IČ: 25118986
DIČ: CZ25118986
(dále jen „postupník“)

Uzavírají ve smyslu ustanovení § 524 a násl. občanského zákoníku tuto:

Smlouvu o postoupení pohledávek

Článek 1

1. Pro účely výběrového řízení, na základě kterého je tato smlouva uzavřena, byl soubor pohledávek postupitele vyčíslen k 28. 2. 2013, takto:
 - pohledávky postupitele vzniklé z titulu dlužného nájemného, úhrad za služby spojené s užíváním bytů a nezaplacených faktur za opravy bytů *(ve správě Odboru ekonomického)* a nájmu nebytových prostor, náhrady škody, odtahu vozidel atd. *(ve správě Odboru organizačního)* v souhrnné nominální výši **12 534 223,63 Kč**, z titulu příslušenství těchto postupovaných pohledávek – poplatku z prodlení a úroků z prodlení ve výši **5 493 649,06 Kč** a nákladů soudních řízení, vzniklých v souvislosti s uplatňováním a vymáháním těchto pohledávek ve výši **1 981 830,60 Kč**, to vše k **28. 2. 2013**.
2. Předmětem této smlouvy je soubor pohledávek postupitele vzniklých:
 - z titulu dlužného nájemného, úhrad za služby spojené s užíváním bytů a nezaplacených faktur za opravy bytů *(ve správě Odboru ekonomického)* a nájmu nebytových prostor, náhrady škody, odtahu vozidel atd. *(ve správě Odboru organizačního)* v souhrnné nominální výši **12 461 985,73 Kč**, včetně příslušenství těchto postupovaných pohledávek – poplatku z prodlení a úroků z prodlení ve výši **5 400 254,96 Kč** a nákladů soudních řízení, vzniklých v souvislosti s uplatňováním a vymáháním těchto pohledávek ve výši **1 951 328,60 Kč**, to vše k poslednímu dni měsíce předcházejícímu měsíci, v němž smlouva nabude platnosti (čl. 5 odst. 3 této smlouvy).

3. Postoupené pohledávky uvedené v čl. 1 odst. 2 této smlouvy jsou specifikovány v příloze č. 1 a jsou nedílnou součástí této smlouvy.
4. Postupitel touto smlouvou postupuje postupníku všechny peněžité pohledávky uvedené v příloze č. 1, včetně jejich příslušenství a se všemi právy a povinnostmi s nimi spojenými. Postupník podpisem této smlouvy od postupitele postoupené pohledávky a práva s nimi spojená přijímá ve sjednaném rozsahu a za podmínek stanovených touto smlouvou. Postoupení těchto pohledávek se sjednává jako úplatné, přičemž úplata (dále jen cena postoupení) je stanovena v čl. 2 odst. 1 této smlouvy.

Článek 2

1. Touto smlouvou o postoupení pohledávek postupitel své pohledávky, specifikované podle čl. 1 odst. 2 této smlouvy v příloze č. 1 smlouvy, postupuje postupníku za cenu postoupení **525 000,- Kč** (slovy: Pětsetdvacetpětisíc korun českých) za všechny postupované pohledávky.
2. Cena postoupení bude zaplacená na účet postupitele číslo 19-1721542349/0800, VS 77 nejpozději do 10 dnů od data platnosti smlouvy, přičemž za den zaplacení se považuje den, kdy peněžní prostředky budou v plné výši připsány na uvedený účet postupitele.
3. Smluvní strany se dohodly, že pokud nebude cena postoupení zaplacená řádně a včas, tj. uhrazena v plné výši nejpozději dle čl. 2 odst. 2 této smlouvy, tato smlouva o postoupení pohledávek se ruší.
4. K přechodu vlastnického práva k postoupeným pohledávkám dojde zaplacením ceny postoupení uvedené v čl. 2 odst. 1 této smlouvy. Zaplacením ceny postoupení se postupník stane věřitelem dlužníků uvedených dle čl. 1 odst. 2 této smlouvy v příloze č. 1 smlouvy.

Článek 3

1. Postupitel neručí za dobytost pohledávek.
2. Postupník podpisem této smlouvy stvrzuje, že je mu znám stav postupovaných pohledávek.
3. Postupník prohlašuje, že se před podpisem této smlouvy důkladně seznámil s písemnými a právními úkony postupovaných pohledávek. Jakékoliv případné skutečnosti zhoršující možnost či zakládající nemožnost domoci se uspokojení pohledávek, ať již nastaly před postoupením pohledávek, postoupením pohledávek či po jejich postoupení, nemají vliv na práva a povinnosti smluvních stran z této smlouvy a nemají vliv na cenu postoupení.
4. Postupník se zavazuje nakládat s postoupenými pohledávkami tak, aby nepoškodil dobré jméno postupitele. Postupník prohlašuje, že případné vymáhání postoupených pohledávek bude provádět pouze prostředky, které nejsou v rozporu se zákonem.
5. Případné plnění závazků dlužníky na účet postupitele po dni platnosti této smlouvy se postupitel zavazuje neodkladně, nejdříve však po účinnosti smlouvy, převést na účet postupníka.

Článek 4

1. Postupitel se zavazuje, že dokumentace vztahující se k postoupeným pohledávkám, uvedeným v příloze č. 1 této smlouvy, bude předána postupníku po nabytí účinnosti této smlouvy na jeho výzvu do 5 pracovních dnů v objektu postupitele na ulici Karola Šlívky 618, Karviná-Fryštát.
2. Postupitel touto smlouvou zmocňuje postupníka, aby jménem postupitele do 30 dnů ode dne účinnosti této smlouvy písemně oznámil dlužníkům, soudům a popřípadě dalším dotčeným stranám, že pohledávky specifikované dle čl. 1 odst. 2 této smlouvy v příloze č. 1 smlouvy byly včetně příslušenství a veškerých práv s nimi spojených postoupeny postupníku.
3. Postupník se zavazuje poskytnuté informace povahy osobních údajů týkající se pohledávek, které jsou předmětem této smlouvy, považovat za důvěrné a zachovávat o těchto skutečnostech mlčenlivost s tím, že si je rovněž vědom povinnosti o ochraně osobních údajů dle zákona č. 101/2000 Sb., v platném znění. Postupník prohlašuje, že za škody vzniklé statutárnímu městu Karviná v důsledku porušení uvedených povinností postupníkem postupník odpovídá v plném rozsahu.
4. Pokud by z právního předpisu, soudního či jiného rozhodnutí, anebo z jakékoliv jiné skutečnosti vznikla v souvislosti s porušením povinnosti mlčenlivosti postupníka povinnost postupitele zaplatit jakoukoliv částku ve prospěch třetí osoby, zavazuje se postupník shora uvedenou povinnost splnit namísto postupitele. Pokud by shora uvedenou povinnost postupník nesplnil a namísto něj by ji splnil postupitel, postupník se zavazuje zaplatit postupiteli veškeré částky, které postupitel v této souvislosti uhradil.

Článek 5

1. Dohodou stran se práva a povinnosti založené touto smlouvou řídí obecně závaznými právními předpisy, zejména ustanovením § 524 a násl. občanského zákoníku v platném znění.
2. Před účinností této smlouvy o postoupení pohledávek není postupník oprávněn jakýmkoliv způsobem vystupovat jako věřitel ve věcech postupovaných pohledávek.
3. Smlouva nabývá platnosti dnem podpisu smluvními stranami, přičemž rozhodné je datum pozdějšího podpisu. Účinnosti smlouva nabývá dnem úplného zaplacení ceny postoupení, jak je uvedeno v čl. 2 odst. 1 této smlouvy.
4. Smlouva může být měněna a doplňována pouze po vzájemné dohodě smluvních stran písemnými dodatky.
5. Tato smlouva je sepsána ve třech vyhotoveních, z nichž jedno vyhotovení obdrží postupník a dvě vyhotovení postupitel. Tato smlouva vyžaduje, aby podpisy obou smluvních stran byly úředně ověřeny.
6. Účastníci prohlašují, že tuto smlouvu sepsali po vzájemném projednání, že si tuto smlouvu řádně přečetli, s jejím obsahem souhlasí a že smlouva byla sepsána na základě pravdivých údajů, jejich pravé a svobodné vůle a nebyla ujednána v tísní ani za jinak jednostranně nevýhodných podmínek či jiných okolností, které by zakládaly neplatnost tohoto dokumentu. Na důkaz toho připojují své podpisy.

.....
Místo a datum

.....
Místo a datum

.....
Tomáš Hanzel
primátor města Karviné
postupitel

.....
Ing. Hynek Horešovský
předseda představenstva PRAFIS a.s.
postupník

Příloha:

Příloha č. 1 – Seznam postoupených pohledávek

poř.č.	příjmení a jméno	Karviná - ulice a č.p.	č.b.	č. exekuč. titulu	soud	pro částku v Kč	z toho kapitalizovaný popl.z prod.l.a úroky z prod.l. v Kč	datum PM exekuč. titulu	č.j. VR/exekuce	soud/ExÚ	základní dluh k 30.9.2013	popl.z prod.l.a úroky z prod.l.vyčíslené po úhradě zákl. dluhu k 30.9.2013	náklady řízení v Kč k 30.9.2013
1			1	33 Ro 724/2008	OS Karviná	10 841,00	1 222,00	26.4.2008			9 619,00		630,00
				70 C 100/2009	OS Karviná	59 432,00	13 429,00	12.5.2009			46 113,00		2 130,00
				70 C 434/2010	OS Karviná	48 885,00	19 728,00	16.11.2010			29 157,00		1 510,00
				28 C 339/2011	OS Karviná	61 509,00	21 039,00	26.7.2011			40 466,00		1 940,00
				28 C 165/2009	OS Karviná			23.9.2009					7 900,00
2			8	32 Ro 686/2007	OS Karviná	20 916,00	5 665,00	27.6.2007					710,00
				33 Ro 825/2008	OS Karviná	18 953,00	2 415,00	14.5.2008	068 Ex 00183/10	EXÚ Karviná		10 509,88	690,00
				70 C 112/2009	OS Karviná			20.5.2009	068 Ex 00183/10	EXÚ Karviná		2 057,00	
3			8	70 C 508/2010	OS Karviná	3 900,00	3 148,00	8.12.2010			752,00		630,00
				28 C 93/2011	OS Karviná	62 706,00	19 388,00	1.4.2011			43 318,00		2 010,00
				28 C 197/2012	OS Karviná	8 080,00	2 912,00	9.6.2012			5 168,00		1 030,00
				28 C 334/2009	OS Karviná			20.1.2010					7 900,00
4			7	32 Ro 128/2008	OS Karviná	11 482,00	2 595,00	5.3.2008			8 837,00		630,00
				33 Ro 2784/2008	OS Karviná	22 978,00	6 900,00	3.3.2009			16 078,00		790,00
				70 C 113/2010	OS Karviná	31 600,00		31.3.2010			23 489,00		1 080,00
				28 C 343/2011	OS Karviná	57 336,00	13 720,00	30.8.2011			43 616,00		1 940,00
				28 C 146/2009	OS Karviná			13.8.2009					7 900,00
5			2	70 C 532/2010	OS Karviná	7 926,00	2 228,00	5.2.2011			5 198,00		630,00
				28 C 443/2011	OS Karviná	12 429,00	581,00	24.6.2011			11 648,00		630,00
6			2	28 C 1294/2011	OS Karviná	9 726,00	3 620,00	15.2.2012			6 106,00		1 030,00
				28 C 282/2012	OS Karviná	4 500,00	934,00	12.10.2012			3 566,00		1 030,00
7			9	28 C 198/2012	OS Karviná	9 042,00		3.8.2012			9 042,00		1 030,00
				49 E 1120/2009	OS Karviná			29.12.2009					5 600,00
8			49	Ro 3092/98	OS Karviná	14 727,00	11 138,00	1.10.1998				21 041,00	
9			9	28 C 101/2012	OS Karviná	26 164,00	1 491,00	24.11.2012			24 673,00		1 340,00
				28 C 285/2012	OS Karviná	31 632,00	5 551,00	18.12.2012			26 081,00		1 610,00
10			11	28 C 748/2011	OS Karviná	5 790,00	993,00	27.6.2012			4 797,00		600,00
11			1	28 C 412/2012	OS Karviná	1 801,00	33,00	12.3.2013			1 771,00		1 030,00

				46 E 1224/2009	OS Karviná			2.2.2010					5 600,00
				28 C 196/2009	OS Karviná			21.10.2009					7 900,00
				46 E 122/2009	OS Karviná	8 274,00		23.2.2011			8 274,00		
12			17	28 C 871/2011	OS Karviná	11 076,00	6 532,00	15.11.2011			2 314,00		630,00
13			2	28 C 750/2011	OS Karviná	2 792,00	454,00	3.8.2011			2 338,00		630,00
				28 C 100/2012	OS Karviná	20 650,00	4 106,00	1.3.2012			16 544,00		1 060,00
14			12	70 C 288/2010	OS Karviná	32 977,00	10 323,00	7.10.2010			22 654,00		1 100,00
				28 C 341/2011	OS Karviná	38 040,00	11 691,00	5.11.2011			26 349,00		1 250,00
				28 C 91/2012	OS Karviná	26 349,00		30.1.2013			8 504,00		1 250,00
15			14	28 C 337/2012	OS Karviná	28 962,00	9 608,00	11.7.2012			19 354,00		1 160,00
16			10	70 C 497/2010	OS Karviná	2 552,00		25.5.2011			2 552,00		600,00
				28 C 828/2011	OS Karviná	23 476,00	8 657,00	28.3.2012			14 819,00		720,00
17			1	28 C 678/2011	OS Karviná	22 853,00	5 977,00	23.12.2011			16 876,00		820,00
18			33	28 C 790/2011	OS Karviná	11 958,00	1 802,00	20.8.2011			10 156,00		630,00
19			3	39 Ro 856/2006	OS Děčín	38 062,00	16 362,00	4.8.2006	068 Ex 1119/07	EXÚ Ká		67 737,10	1 520,00
				Ro 1065/2005	OS Děčín	23 323,50		26.7.2005	068 Ex 1119/07	EXÚ Ká		2 168,00	
				28 C 551/2004	OS Karviná			3.11.2004	068 Ex 1119/07	EXÚ Ká			5 125,00
20			1	70 C 143/2009	OS Karviná	22 448,00	8 755,00	14.7.2009			13 745,00		630,00
				70 C 143/2010	OS Karviná	26 317,00	9 620,00	31.3.2010			16 697,00		720,00
				28 C 340/2011	OS Karviná	28 431,00	11 155,00	25.5.2011			17 276,00		750,00
				22 C 185/2011	OS Karviná	1 416,00	97,00	2.1.2012			1 319,00		630,00
21			4	70C146/2010	OS Karviná	43 860,00	10 379,00	1.5.2010			33 481,00		1 580,00
				28 C 91/2011	OS Karviná	84 819,00	26 335,00	19.3.2011			58 484,00		2 770,00
				28 C 186/2012	OS Karviná	24 770,00	1 517,00	7.4.2012			23 252,00		1 270,00
				28 C 285/2009	OS Karviná			8.12.2009					7 900,00
22			3	32 Ro 1222/99	OS Karviná	24 357,00	14 689,00	3.8.1999	068 Ex 1943/08	EXÚ Ká		118 774,00	1 530,00
				34 Ro 1355/2004	OS Karviná	31 013,00	11 695,00	21.12.2004	068 Ex 1943/08	EXÚ Ká	5 422,45		930,00
				34 Ro 306/2005	OS Karviná	40 319,00	14 990,00	6.4.2005	068 Ex 1943/08	EXÚ Ká	25 329,00		1 370,00
				32 Ro 1454/2006	OS Karviná	46 080,00	16 261,00	12.1.2007	068 Ex 1943/08	EXÚ Ká	29 929,00		1 510,00
				33 Ro 73/2007	OS Karviná	18 430,00	627,00	21.2.2007	068 Ex 1943/08	EXÚ Ká	17 803,00		750,00
				33 Ro 699/2007	OS Karviná	9 793,00	565,00	8.5.2007	068 Ex 1943/08	EXÚ Ká	9 228,00		630,00
				50 E 164/2005	OS Karviná	2 505,00		13.7.2006	068 Ex 1943/08	EXÚ Ká	2 505,00		
				28 C 154/2004	OS Karviná			9.8.2004	068 Ex 1943/08	EXÚ Ká			5 200,00

				50 E 164/2005	OS Karviná			30.3.2005	068 Ex 1943/08	EXÚ Ká			3 650,00
23			26	28 C 829/2011	OS Karviná	1 904,00	316,00	24.4.2012			1 588,00		630,00
24			10	28 C 747/2011	OS Karviná	1 901,00	264,00	31.8.2011			1 137,00		630,00
25			8	28 C 676/2011	OS Karviná	17 370,00	3 518,00	5.7.2011			13 852,00		630,00
				28 C 340/2012	OS Karviná	8 341,00	131,00	11.7.2012			8 210,00		1 030,00
26			14	Ro 807/96	OS Karviná	34 944,00	19 928,00	22.3.1996			5 419,00		1 030,00
				Ro 1753/97	OS Karviná	4 709,00		24.6.1997			3 906,00		830,00
			2	32 Ro 1317/2001	OS Karviná	30 852,00	17 701,00	28.9.2001				40 897,00	
				70 C 260/2010	OS Karviná	16 755,00	4 637,00	9.2.2011			12 118,00		640,00
				28 C 1133/2011	OS Karviná	39 109,00	8 658,00	22.11.2011			30 451,00		1 760,00
				28 C 90/2012	OS Karviná	16 671,00	516,00	28.3.2012			16 155,00		1 030,00
				48 E 1121/2009	OS Karviná			30.12.2009					5 600,00
				28 C 169/2009	OS Karviná			16.9.2009					7 900,00
				48 E 1121/2009	OS Karviná	4 988,00		9.4.2011			4 988,00		
27			7	28 C 1137/2011	OS Karviná	24 169,00	5 983,00	28.11.2012			18 186,00		1 030,00
28			14	70 C 260/2009	OS Karviná	1 797,00	116,00	27.8.2009			1 681,00		630,00
				28 C 233/2011	OS Karviná	18 465,00	5 359,00	31.5.2011			13 097,00		630,00
				28 C 99/2012	OS Karviná	42 828,00	10 687,00	27.3.2012			32 141,00		1 840,00
29				33 Ro 153/2001	OS Karviná	266 177,00	172 566,00	7.4.2001	49 E 664/2001	OS Ká	93 611,00		10 640,00
				34 Ro 1506/2002	OS Karviná	140 177,00	83 363,00	13.12.2002	49 E 346/2008	OS Ká	56 814,00		6 330,00
				33 Ro 98/99	OS Karviná	67 844,00	31 101,00	27.2.1999	47 E 74/2000	OS Ká		366 180,00	
				33 Ro 973/2001	OS Karviná	19 810,80		25.8.2001	49 E 928/2008	OS Ká	19 810,80		1 230,00
			27	34 Ro 1443/2003	OS Karviná	31 536,00	1 687,00	28.11.2003			26 889,00		1 240,00
30			2	33 Ro 148/2005	OS Karviná	35 659,00	9 424,00	2.4.2005	47 E 264/2006	OS Ká		20 106,00	1 990,00
31			6	28 C 440/2011	OS Karviná	37 817,00	14 931,00	18.10.2011			22 886,00		1 140,00
				22 C 186/2011	OS Karviná	12 104,00	857,00	18.10.2011			11 247,00		630,00
32			28	33 Ro 1935/2005	OS Karviná	2 878,00		17.2.2006			65,00		630,00
			6	70 C 98/2009	OS Karviná	2 721,00	467,00	13.6.2009			2 254,00		630,00
33			6	70 C 438/2010	OS Karviná	10 125,00	2 365,00	10.2.2011			7 760,00		630,00
				28 C 101/2011	OS Karviná	32 050,00	10 951,00	14.5.2011			21 099,00		950,00
				28 C 93/2012	OS Karviná	13 393,00		11.6.2012			13 393,00		1 030,00
34			1	33 Ro 1662/2007	OS Karviná	12 411,00	2 727,00	29.8.2007			9 426,00		630,00
			4	70 C 515/2010	OS Karviná	2 116,00	591,00	1.3.2011			1 525,00		630,00

				28 C 236/2011	OS Karviná	13 263,00	4 457,00	20.7.2011			8 806,00		630,00
				28 C 281/2012	OS Karviná	8 996,00	3 902,00	2.6.2012			5 094,00		1 030,00
35			10	70 C 5/2010	OS Karviná	47 556,00	26 887,00	5.1.2011			20 669,00		1 440,00
				47 E 1028/2009	OS Karviná			2.12.2009					5 600,00
				28 C 104/2009	OS Karviná			25.7.2009					7 900,00
				47 E 1028/2009	OS Karviná	3 388,00		23.3.2011			3 388,00		
				20 C 185/2011	OS Karviná	9 910,00	168,00	23.5.2012			9 742,00		630,00
36			1	Ro 321/96	OS Karviná	8 290,00	2 941,00	5.4.1996	36 E 746/97	OS Ká	3 723,00		830,00
				Ro 1152/95	OS Karviná	10 635,00	1 230,00	19.4.1995	36 E 745/97	OS Ká	8 435,00		710,00
			4	Ro 4739/98	OS Karviná	8 854,00	5 344,00	2.3.1999	49 E 1438/99	OS Ká	3 510,00		830,00
				32 Ro 2709/2000	OS Karviná	35 637,00	22 655,00	2.2.2001			12 982,00		1 530,00
				34 Ro 800/2002	OS Karviná	60 045,00	36 609,00	3.8.2002			13 451,00		1 130,00
				32 Ro 41/2005	OS Karviná	7 406,00	3 995,00	11.2.2005			3 450,00		630,00
				34 Ro 598/2002	OS Karviná	40 273,10		26.2.2002			40 273,10		1 640,00
				15 C 226/99	OS Karviná			16.5.2000					2 465,00
			29	34 Ro 367/2005	OS Karviná	1 742,00	94,00	29.4.2005			1 648,00		630,00
37			2	28 C 873/2011	OS Karviná	21 579,00	6 319,00	28.10.2011			15 260,00		730,00
38			11	70 C 148/2010	OS Karviná	31 429,00	10 031,00	31.3.2010			21 398,00		1 050,00
				28 C 852/2011	OS Karviná	34 239,00	13 229,00	16.3.2012			21 010,00		1 060,00
				28 C 89/2012	OS Karviná	6 505,00		11.4.2012			6 505,00		1 030,00
				70 C 57/2009	OS Karviná	12 999,00	977,00	5.5.2009			12 022,00		630,00
				48 E 67/2010	OS Karviná			6.3.2010					5 600,00
				28 C 246/2009	OS Karviná			4.11.2009					7 900,00
				48 E 67/2010	OS Karviná	3 150,00		30.3.2011			3 150,00		
39			9	Ro 946/95	OS Karviná	4 606,00	2 298,00	2.6.1995	37 E 1803/98	OS Ká		17 290,00	530,00
				28 C 460/2007	OS Karviná	19 004,00	12 312,00	7.11.2008			6 762,00		224,00
				46 E 278/2007	OS Karviná	7 227,00		21.3.2008			7 227,00		
40			9	Ro 2480/96	OS Karviná	7 762,00	3 281,00	26.10.1996	37 E 1802/98	OS Ká		30 554,00	830,00
				32 Ro 2202/2000	OS Karviná	56 882,00	33 289,00	1.11.2000				94 699,00	1 822,00
				28 C 338/2006	OS Karviná	17 803,00	3 726,00	20.12.2006			14 077,00		600,00
41			12	28 C 448/2011	OS Karviná	8 968,00	303,00	23.6.2011			8 665,00		630,00
42			7	32 Ro 227/2005	OS Karviná	18 200,00	11 448,00	14.4.2005			559,00		640,00
				32 Ro 1394/2005	OS Karviná	22 907,00	11 378,00	16.11.2005			11 529,00		670,00

				28 C 169/2006	OS Karviná	43 072,00	12 466,00	12.8.2006			30 606,00		1 580,00
				32 Ro 933/2007	OS Karviná	37 130,00	12 060,00	31.7.2007			25 070,00		1 210,00
				33 Ro 917/2006	OS Karviná	6 920,00	150,00	13.7.2006			6 770,00		630,00
				28 C 288/2003	OS Karviná			7.5.2005					1 100,00
43			8	28 C 1295/2011	OS Karviná	14 900,00	2 605,00	10.1.2012			12 295,00		1 030,00
44			3	28 C 90/2005	OS Karviná	6 282,00	5 532,00	23.8.2005				11 975,00	600,00
				33 Ro 221/2006	OS Karviná	43 652,00	9 245,00	14.3.2006			29 657,00		1 630,00
				32 Ro 106/2007	OS Karviná	19 459,00	615,00	20.2.2007			18 844,00		790,00
				47 E 101/2005	OS Karviná	4 142,50		30.12.2005			4 142,50		
				33 Ro 1262/2007	OS Karviná	26 850,50		4.7.2007			26 850,50		1 110,00
45			10	114 C 888/2011	OS Karviná	8 737,00	1 419,00	24.12.2011			7 318,00		630,00
46			7	28 C 338/2012	OS Karviná	8 558,00	1 701,00	13.12.2012			6 857,00		1 030,00
47			3	32 Ro 1210/2006	OS Karviná	22 096,00	7 153,00	5.9.2006	47 E 1013/2006	OS Ká		10 681,00	
				33 Ro 76/2007	OS Karviná	13 299,00	1 084,00	2.10.2007	47 E 814/2008	OS Ká	12 215,00		630,00
48			4	70 C 111/2009	OS Karviná	43 993,00	1 715,00	2.9.2010			42 278,00		1 720,00
49			4	70C364/2010	OS Karviná	95 549,00	24 638,00	10.2.2011			70 911,00		3 470,00
				28C240/2011	OS Karviná	50 534,00		14.12.2011			50 534,00		2 050,00
				64C40/2010	OS Karviná	6 707,00		27.4.2010			6 707,00		630,00
				47 E 19/2009	OS Karviná			27.4.2009					5 600,00
				47 E 19/2009	OS Karviná			12.5.2011			4 731,00		
50			2	70 C 263/2009	OS Karviná	5 567,00	3 135,00	23.2.2010			2 432,00		630,00
				28 C 1018/2011	OS Karviná	48 558,00	19 899,00	2.12.2011			28 659,00		1 720,00
				70 C 94/2010	OS Karviná	28 970,00	9 675,00	24.2.2010			19 295,00		930,00
				68 C 6/2010	OS Karviná	13 023,00	451,00	4.5.2010			12 572,00		630,00
51			10	28 C 617/2004	OS Karviná	48 416,00	19 512,00	30.12.2004				22 581,00	
52			10	70 C 169/2010	OS Karviná	7 790,00	121,00	24.1.2012			7 669,00		630,00
				28 C 100/2011	OS Karviná	7 535,00		30.1.2012			7 535,00		600,00
				28 C 273/2007	OS Karviná			20.11.2007					7 900,00
				22 C 99/2011	OS Karviná	1 471,00		5.9.2012			1 471,00		630,00
				47 E 110/2009	OS Karviná			10.3.2009					5 600,00
53			2	28 C 740/2011	OS Karviná	30 159,00	10 597,00	11.10.2011			15 562,00		980,00
54			2	28 C 439/2011	OS Karviná	34 483,00	6 116,00	26.10.2011			28 367,00		1 290,00
				28 C 187/2012	OS Karviná	45 934,00	3 957,00	19.9.2012			41 977,00		2 330,00

				26 C 187/2011	OS Karviná	1 381,00	26,00	5.8.2011			1 355,00		630,00
55			1	28 C 415/2012	OS Karviná	7 260,00	292,00	27.10.2012			6 968,00		1 030,00
56			12	34 Ro 1646/2004	OS Karviná	13 575,00	5 371,00	15.12.2004	16 Ex 1587/09	EXÚ Plzeň	6 688,00		630,00
				33 Ro 724/2005	OS Karviná	36 482,00	9 638,00	1.6.2005	16 Ex 1587/09	EXÚ Plzeň	26 844,00		1 290,00
				33 Ro 1310/2006	OS Karviná	12 702,00	2 508,00	17.11.2006	16 Ex 1587/09	EXÚ Plzeň	10 194,00		630,00
				33 Ro 1232/2007	OS Karviná	2 817,00	595,00	25.7.2007	16 Ex 1587/09	EXÚ Plzeň	2 222,00		630,00
				33 Ro 1884/2007	OS Karviná	12 966,50	1 066,00	8.12.2007	16 Ex 1587/09	EXÚ Plzeň	11 900,50		630,00
				28 C 398/2004	OS Karviná			16.5.2005	16 Ex 1587/09	EXÚ Plzeň			5 125,00
			8	28 C 140/2006	OS Karviná			26.3.2007	16 Ex 1587/09	EXÚ Plzeň			1 000,00
57			12	34 Ro 187/2004	OS Karviná	11 900,00	6 163,00	31.3.2004	068 Ex 103/07	EXÚ Karviná	4 381,50		630,00
				33 Ro 341/2005	OS Karviná	8 567,00	4 063,00	14.4.2005	068 Ex 103/07	EXÚ Karviná	4 504,00		630,00
				32 Ro 554/2006	OS Karviná	27 056,00	9 223,00	25.4.2006	068 Ex 103/07	EXÚ Karviná	17 833,00		890,00
				28 C 246/2007	OS Karviná	13 104,00	2 156,00	7.8.2008			10 948,00		630,00
				33 Ro 778/2006	OS Karviná	16 345,00	1 009,00	15.6.2006	068 Ex 103/07	EXÚ Karviná	15 336,00		650,00
			44	28 C 74/2006	OS Karviná			24.5.2006	068 Ex 103/07	EXÚ Karviná			1 000,00
58			15	32 Ro 39/2008	OS Karviná	42 711,00	9 060,00	25.4.2008			33 651,00		1 530,00
				70 C 39/2009	OS Karviná	62 267,00	16 863,00	6.1.2010			45 404,00		2 090,00
				70 C 336/2010	OS Karviná	68 440,00	17 316,00	3.8.2010			51 128,00		2 330,00
				28 C 793/2011	OS Karviná	20 905,00	7 466,00	28.10.2011			13 439,00		660,00
				28 C 1003/2011	OS Karviná	15 306,00		30.11.2011			15 306,00		1 030,00
				22 C 149/2011	OS Karviná	34 093,00	2 510,00	30.7.2011			31 583,00		1 290,00
				28 C 182/2009	OS Karviná			16.9.2009					7 900,00
59			61	32 Ro 1033/2007	OS Karviná	2 732,00		28.6.2007	16 Ex 2932/09	EXÚ Plzeň	2 732,00		630,00
				33 Ro 1802/2007	OS Karviná	8 919,00		9.10.2007	16 Ex 2932/09	EXÚ Plzeň		1 747,45	630,00
60			1	33 Ro 360/2003	OS Karviná	5 988,00	1 166,00	17.4.2003	068 Ex 326/07	EXÚ Karviná	4 822,00		630,00
				32 Ro 859/2003	OS Karviná	4 686,00	491,00	22.8.2003				1 838,00	630,00
				32 Ro 772/2005	OS Karviná	1 686,00	222,00	13.7.2005	068 Ex 326/07	EXÚ Karviná	1 464,00		630,00
				32 Ro 883/2006	OS Karviná	19 700,00	6 694,00	28.7.2006	068 Ex 326/07	EXÚ Karviná	13 006,00		630,00
				33 Ro 663/2007	OS Karviná	7 441,00	3 396,00	20.4.2007			4 045,00		630,00
				32 Ro 1884/2007	OS Karviná	18 845,00	2 237,00	18.10.2007			16 608,00		700,00
				28 C 178/2005	OS Karviná			3.8.2005	068 Ex 326/07	EXÚ Karviná			1 100,00
61			4	28 C 1253/2011	OS Karviná	6 435,00	1 062,00	22.3.2013			5 283,00		1 030,00
				28 C 343/2012	OS Karviná	16 053,00	7 681,00	22.3.2013			8 372,00		1 030,00

62			15	28 C 413/2012	OS Karviná	8 910,00	1 690,00	11.7.2012			6 020,00		1 030,00
63			9	28 C 441/2011	OS Karviná	24 990,00	8 384,00	29.2.2012			16 606,00		870,00
64			4	253 C 168/2009	OS Brno	7 650,00	1 894,00	18.5.2010				1 847,70	630,00
65			3	33 Ro 1171/2000	OS Karviná	70 836,00	39 543,00	28.11.2000				5 738,00	
				32 Ro 715/2007	OS Karviná	3 688,00	109,00	3.5.2007	068 Ex 31/08	EXÚ Karviná		1 372,00	630,00
				33 Ro 2195/2007	OS Karviná	22 769,00	327,00	20.8.2008			22 442,00		930,00
				70 C 8/2009	OS Karviná	22 108,00	340,00	24.2.2009			21 768,00		900,00
				33 Ro 2945/2008	OS Karviná	20 251,50		24.2.2009			20 251,50		840,00
				28 C 28/2007	OS Karviná			28.4.2007	068 Ex 31/08	EXÚ Karviná			7 900,00
66			1	Ro 660/96	OS Karviná	18 934,00		27.4.1996	068 Ex 159/07	EXÚ Karviná	18 934,00		1 062,00
				Ro 4447/97	OS Karviná	14 489,00		31.1.1998	068 Ex 159/07	EXÚ Karviná	14 489,00		1 530,00
				33 Ro 205/99	OS Karviná	18 358,00		18.5.1999	068 Ex 159/07	EXÚ Karviná	18 358,00		1 530,00
				32 Ro 406/99	OS Karviná	7 663,00		12.5.1999	068 Ex 159/07	EXÚ Karviná	7 663,00		530,00
				Ro 4456/97	OS Karviná	10 002,00		26.6.1998	068 Ex 159/07	EXÚ Karviná	10 002,00		530,00
				16 C 251/95	OS Karviná			17.10.1996	068 Ex 159/07	EXÚ Karviná			2 035,00
67			4	70 C 266/2010	OS Karviná	8 320,00	1 761,00	10.11.2010			6 559,00		630,00
				28 C 850/2011	OS Karviná	4 435,00	1 264,00	10.9.2011			3 171,00		630,00
				28 C 92/2012	OS Karviná	15 519,00		1.1.2013			15 519,00		1 030,00
				19 C 220/2011	OS Karviná	3 227,00		13.6.2012			3 227,00		630,00
68			4	34 Ro 85/2003	OS Karviná	3 117,00	520,00	11.3.2003			2 597,00		630,00
69			13	34 Ro 890/2003	OS Karviná	22 725,00	2 380,00	20.8.2003	22 E 1073/2007	OS Mělník	16 807,00		1 240,00
				32 Ro 80/2004	OS Karviná	15 774,00	7 944,00	24.2.2004	22 E 219/2007	OS Mělník	5 282,00		950,00
				32 Ro 570/2005	OS Mělník	28 351,00	9 660,00	23.6.2005	16 Ex 8427/08	EXÚ Plzeň	18 691,00		930,00
				30 Ro 193/2006	OS Mělník	15 067,00	5 804,00	18.5.2006	16Ex 8427/08	EXÚ Plzeň	9 263,00		630,00
				30 Ro 333/2007	OS Mělník	11 772,00	180,00	6.6.2007			11 592,00		600,00
				7 C 123/2005	OS Mělník	25 916,00		30.12.2005	16Ex 8427/08	EXÚ Plzeň	25 916,00		1 040,00
				49 E 100/2005	OS Karviná			5.3.2005					1 000,00
				28 C 424/2002	OS Karviná			13.7.2004					1 100,00
70			1	28 C 1007/2011	OS Karviná	14 497,00	7 088,00	16.11.2011			7 409,00		1 030,00
71			10	28 C 442/2011	OS Karviná	43 095,00	22 400,00	16.12.2011			27 783,00		1 340,00
72			1	32 Ro 1176/2005	OS Karviná	17 273,00	6 811,00	7.9.2005	48 E 38/2006	OS Ká		13 600,00	630,00
				10 Co 352/2006	OS Karviná								350,00
				33 Ro 35/2006	OS Karviná	24 772,00	8 908,00	11.2.2006	48 E 812/2009	OS Ká	11 822,00		1 200,00

				33 Ro 428/2007	OS Karviná	18 091,00	4 087,00	4.4.2007	48 E 812/2009	OS Ká	14 005,00		1 000,00
				33 Ro 2449/2007	OS Karviná	7 883,00	372,00	6.2.2008	47 E 35/2010	OS Ká	7 491,00		930,00
				70 C 13/2009	OS Karviná	8 705,00	392,00	19.3.2009	46 E 35/2010	OS Ká	8 313,00		930,00
				46 E 277/2007	OS Karviná			20.6.2008	47 E 38/2006	OS Ká	2 105,00		300,00
				46 E 277/2007	OS Karviná			27.7.2007					1 000,00
73			13	70 C 337/2010	OS Karviná	5 818,00	871,00	20.7.2010			4 947,00		630,00
				28 C 823/2011	OS Karviná	21 302,00	4 096,00	24.2.2012			17 206,00		770,00
				28 C 88/2012	OS Karviná	17 105,00	2 522,00	13.2.2013			14 583,00		1 000,00
74			10	28 C 480/2005	OS Karviná	8 552,00	1 122,00	19.11.2005	068 Ex 330/07	EXÚ Ká	7 430,00		730,00
				33 Ro 880/2006	OS Karviná	31 631,00	10 367,00	8.7.2006	068 Ex 330/07	EXÚ Ká	21 264,00		1 030,00
				32 Ro 77/2007	OS Karviná	7 713,00	4 950,00	5.7.2007			2 763,00		630,00
75			10	33 Ro 1035/2007	OS Karviná	28 407,00	7 705,00	27.6.2007			20 702,00		670,00
				32 Ro 630/2008	OS Karviná	6 877,00	1 087,00	26.6.2008			5 490,00		630,00
				32 Ro 23/2008	OS Karviná	10 884,00	4 683,00	14.2.2008			6 201,00		630,00
				33 Ro 1464/2008	OS Karviná	11 860,00	1 394,00	13.8.2008			10 466,00		630,00
				28 C 598/2005	OS Karviná			3.1.2006					5 050,00
76			12	32 Ro 1475/2002	OS Karviná	45 857,00	20 812,00	6.12.2002	48 E 1516/2008	OS Ká	18 163,29		2 380,00
				34 Ro 1171/2003	OS Karviná	33 820,00	13 121,00	16.10.2003	37 E 8/2008	OS Chomutov		25 714,03	1 740,00
77			5	70 C 673/2010	OS Karviná	44 480,00	21 179,00	7.12.2011			44 480,00		2 130,00
78			5	28 C 766/2004	OS Karviná	14 621,00		26.3.2005				24 094,00	
				32 Ro 158/2007	OS Karviná	15 832,00	6 207,00	2.3.2007				13 175,00	330,00
				28 C 118/2008	OS Karviná	10 090,00		15.8.2008				5 440,00	630,00
				70 C 358/2009	OS Karviná	4 534,00	2 390,00	12.2.2010			1 664,00		630,00
				70 C 291/2010	OS Karviná	14 201,00	5 288,00	11.8.2010			8 913,00		630,00
				65 C 201/2009	OS Karviná	11 056,00	955,00	25.2.2010			9 601,00		630,00
			1	28 C 1296/2011	OS Karviná	10 750,00	4 242,00	28.1.2012			6 508,00		1 030,00
79			12	Ro 244/96	OS Karviná	17 583,00	12 325,00	14.2.1996	47 E 655/2008	OS Ká		52 020,00	1 220,00
80			36	32 Ro 2428/2000	OS Karviná	22 162,00	12 662,00	2.12.2000			507,00		1 530,00
			1	47 E 265/2008	OS Karviná	2 979,00		26.2.2009			2 979,00		
				47 E 265/2008	OS Karviná			12.4.2008					5 600,00
				28 C 295/2007	OS Karviná			3.1.2008					7 900,00
81			1	46 E 769/2006	OS Karviná			13.12.2006					5 600,00
82			6	19 C 137/2002	OS Karviná			10.4.2003	068 Ex 148/03	EXÚ Ká			5 100,00

				34 Ro 643/2004	OS Karviná	53 553,00	19 879,00	25.5.2004	068 Ex 148/03	EXÚ Ká	33 674,00		1 560,00
				32 Ro 229/2005	OS Karviná	33 783,00	11 752,00	15.3.2005	068 Ex 148/03	EXÚ Ká	22 031,00		1 120,00
				34 Ro 803/2004	OS Karviná	8 189,50		26.6.2004	068 Ex 148/03	EXÚ Ká	8 189,50		630,00
83			9	20 C 129/2009	OS Karviná	6 529,00	832,00	8.7.2009			4 600,00		630,00
				70 C 399/2010	OS Karviná	6 597,00		17.9.2010			6 597,00		630,00
84			9	28 C 445/2011	OS Karviná	17 087,00	2 617,00	11.6.2011			14 470,00		630,00
85			2	28 C 499/2002	OS Karviná	39 819,00	15 371,00	27.3.2003	48 E 521/2003	OS Ká	24 448,00		2 010,00
				32 Ro 192/2004	OS Karviná	31 288,00	5 962,00	16.3.2004	32 E 173/2007	OS Bruntál	25 326,00		1 730,00
				32 Ro 1338/2003	OS Karviná	45 462,00	7 994,00	28.10.2003	33 E 342/2006	OS Bruntál	37 468,00		2 580,00
				33 Ro 1455/2006	OS Karviná	31 602,00	104,00	28.12.2006	32 E 174/2007	OS Bruntál	31 498,00		1 930,00
				28 C 173/2006	OS Karviná	11 545,00	2 716,00	30.8.2006	32 E 175/2007	OS Bruntál	8 829,00		930,00
				1 Ro 637/2004	OS Bruntál	20 427,00		25.11.2004	33 320/2006	OS Bruntál	20 427,00		1 260,00
				46 E 473/2003	OS Karviná	2 471,00		5.5.2005	32 E 176/2007	OS Bruntál	2 471,00		4 800,00
				46 E 473/2003	OS Karviná			31.10.2003	32 E 176/2007	OS Bruntál			3 650,00
86			22	28 C 174/2006	OS Karviná	4 759,00	122,00	20.9.2006	32 E 418/2009	OS Bruntál	4 637,00		1 030,00
				28 C 376/2006	OS Karviná	4 206,00		29.12.2006	32 E 419/2009	OS Bruntál	4 206,00		930,00
				50 E 650/2005	OS Karviná	1 248,00		11.4.2006	32 E 424/2009	OS Bruntál	1 248,00		300,00
				28 C 669/2004	OS Karviná			9.3.2005	32 E 424/2009	OS Bruntál			1 100,00
				50 E 650/2005	OS Karviná			18.8.2005	32 E 424/2009	OS Bruntál			1 000,00
87			7	Ro 2320/97	OS Karviná	17 464,00		3.10.1997	47 E 1144/99	OS Ká		53 944,00	
				32 Ro 171/99	OS Karviná	30 913,00		30.4.1999	47 E 1276/2000	OS Ká		320 196,00	
				33 Ro 733/2002	OS Karviná	81 976,00	35 661,00	6.8.2002	47 E 1069/2007	OS Ká	46 315,00		4 210,00
				33 Ro 1449/2003	OS Karviná	31 434,00	10 188,00	30.1.2004	49 E 1068/2007	OS Ká	21 246,00		1 750,00
				34 Ro 1477/2002	OS Karviná	3 004,10		1.2.2003	48 E 1068/2007	OS Ká	3 004,10		930,00
			19	28 C 47/2004	OS Karviná	10 963,00	2 719,00	1.7.2004	47 E 448/2007	OS Ká	8 244,00		930,00
				33 Ro 253/2004	OS Karviná	12 399,00	402,00	8.9.2004	48 E 456/2007	OS Ka	11 997,00		930,00
				28 C 2/2006	OS Karviná	35 823,00	6 114,00	19.10.2006			29 709,00		1 480,00
				28 C 386/2006	OS Karviná	3 402,00		14.11.2006			3 402,00		630,00
				21 C 224/2005	OS Karviná	1 112,00		1.9.2006			1 112,00		730,00
				28 C 412/2003	OS Karviná			26.8.2003					5 025,00
				49 E 1187/2003	OS Karviná			2.12.2003					1 000,00
				49 E 1187/2003	OS Karviná	3 082,00		10.1.2006			3 082,00		
88			6	28 C 22/2007	OS Karviná	1 472,00	71,00	12.6.2007	068 EX 2336/07	EXÚ Ká	1 401,00		630,00

89			10	33 Ro 966/1999	OS Karviná	9 108,00	5 425,00	22.12.1999	50 E 82/2002	OS Ká		58 651,00	
				33 Ro 1096/2001	OS Karviná	41 728,00	26 282,00	23.10.2001	46 E 81/2002	OS Ká	13 466,00		1 750,00
				32 Ro 593/2002	OS Karviná	12 271,00	2 307,00	25.6.2002				31 706,00	630,00
				32 Ro 890/2003	OS Karviná	21 214,00	5 264,00	26.11.2003			10 217,00		740,00
				33 Ro 350/2004	OS Karviná	19 574,00	2 736,00	19.8.2004			16 838,00		740,00
				34 Ro 88/2005	OS Karviná	18 288,00	612,00	2.3.2005			17 676,00		750,00
				32 Ro 1044/2003	OS Karviná	1 846,50		15.10.2003			1 846,50		630,00
				28 C 240/201	OS Karviná			18.2.2002	50 E 380/2002	OS Ká			8 325,00
				47 E 1265/2002	OS Karviná			11.2.2003					3 650,00
90			8	34 Ro 79/2004	OS Karviná	29 327,00	6 696,00	18.2.2004	068 Ex 333/07	EXÚ Ká	18 002,00		1 030,00
				32 Ro 408/2005	OS Karviná	23 381,00	681,00	14.7.2005	068 Ex 333/07	EXÚ Ká	22 700,00		950,00
				22 C 259/2005	OS Karviná	10 630,00		23.3.2006	068 Ex 333/07	EXÚ Ká	10 630,00		630,00
				28 C 9/2004	OS Karviná			19.6.2004	068 Ex 333/07	EXÍ Ká			5 200,00
				48 E 992/2004	OS Karviná	6 372,50		10.3.2006	068 Ex 333/07	EXÚ Ká	6 372,50		
				48 E 992/2004	OS Karviná			10.9.2004	068 Ex 333/07	EXÚ Ká			3 350,00
91			14	70 C 316/2010	OS Karviná	15 349,00	642,00	25.6.2010			14 707,00		630,00
				70 C 332/2009	OS Karviná	11 504,50	4 026,00	7.10.2009	47 E 198/2010	OS Ká	7 478,50		930,00
92			9	32 Ro 870/2000	OS Karviná	4 701,00		15.4.2000	068 Ex 33/02	EXÚ Ká		18 565,00	
				34 Ro 1263/2002	OS Karviná	3 859,00	1 365,00	5.11.2002	068 Ex 33/02	EXÚ Ká		758,00	
				32 Ro 889/2003	OS Karviná	49 393,00	13 421,00	12.8.2003	068 Ex 33/02	EXÚ Ká	848,70		1 670,00
				32 Ro 352/2004	OS Karviná	20 795,00	5 359,00	1.5.2004	068 Ex 33/02	EXÚ Ká	15 436,00		720,00
				34 Ro 46/2005	OS Karviná	33 137,00	7 600,00	26.2.2005	068 Ex 33/02	EXÚ Ká	25 537,00		1 160,00
				34 Ro 925/2004	OS Karviná	6 456,90		23.7.2004	068 Ex 33/02	EXÚ Ká	6 456,90		630,00
				28 C 457/2002	OS Karviná			30.4.2003	068 Ex 33/02	EXÚ Ká			4 950,00
93			3	28 C 743/2011	OS Karviná	20 344,00	2 212,00	30.9.2011			18 132,00		760,00
				28 C 190/2012	OS Karviná	40 527,00		25.7.2012			30 679,00		1 770,00
94			4	33 Ro 1452/2001	OS Karviná	100 368,00	70 980,00	1.11.2001			13 392,00		2 520,00
				34 Ro 362/2003	OS Karviná	21 906,20	17 689,00	26.4.2003			3 217,20		830,00
				33 Ro 888/2003	OS Karviná	9 187,00	4 874,00	3.9.2003	50 E 598/2009	OS Ká	4 313,00		930,00
			4	70 C 513/2010	OS Karviná	2 696,00		15.6.2011			2 696,00		630,00
				28 C 334/2011	OS Karviná	35 521,00	13 508,00	10.2.2012			22 013,00		1 000,00
				20 C 186/2011	OS Karviná	10 026,00	528,00	7.2.2012			9 498,00		630,00
				21 C 228/2000	OS Karviná			22.5.2001					2 725,00

95			2	33 Ro 308/2005	OS Karviná	36 934,00	11 370,00	26.4.2005	068 Ex 359/07	EXÚ Ká	20 184,00		1 130,00
				33 Ro 220/2006	OS Karviná	12 827,00	4 090,00	22.4.2006	068 Ex 359/07	EXÚ Ká	8 874,00		630,00
				34 Ro 550/2005	OS Karviná	8 203,00		16.7.2005	068 Ex 359/07	EXÚ Ká	8 203,00		630,00
				21 C 137/2002	OS Karviná			8.2.2003					4 950,00
				50 E 796/2004	OS Karviná	2 443,50		30.12.2005	068 Ex 359/07	EXÚ Ká	2 443,50		
				50 E 796/2004	OS Karviná			27.8.2004	068 Ex 359/07	EXÚ Ká			1 000,00
96			4	28 C 171/2008	OS Karviná	18 226,00	4 634,00	10.7.2009	49 E 114/2010	OS Ká	13 592,00		1 080,00
				70 C 15/2009	OS Karviná	36 744,00		1.8.2009			36 744,00		1 500,00
				62 C 74/2009	OS Karviná	23 332,00		18.12.2009			23 332,00		970,00
				28 C 99/2007	OS Karviná			4.7.2007					7 900,00
				49 E 1008/2007	OS Karviná			8.11.2007					5 600,00
97			10	28 C 824/2011	OS Karviná	21 651,00	9 082,00	24.11.2011			12 569,00		650,00
98			19	70 C 99/2009	OS Karviná	52 974,00	17 182,00	6.1.2010			35 792,00		1 740,00
				169 C 315/2010	OS Karviná	55 910,00	17 590,00	31.3.2011			38 320,00		1 870,00
				28 C 123/2012	OS Karviná	29 379,00	8 970,00	14.3.2012			20 409,00		950,00
99			2	32 Ro 888/2003	OS Karviná	7 234,00	1 647,00	12.8.2003	068 Ex 23/08	EXÚ Ká	5 387,00		630,00
				33 Ro 1141/2005	OS Karviná	4 334,00	969,00	25.8.2005	068 Ex 23/08	EXÚ Ká	3 365,00		630,00
				33 Ro 45/2006	OS Karviná	36 268,00	8 250,00	28.6.2006	068 Ex 23/08	EXÚ Ká	28 018,00		1 280,00
				28 C 192/2007	OS Karviná	17 549,00		2.8.2007	068 Ex 23/08	EXÚ Ká	17 549,00		730,00
				33 Ro 411/2008	OS Karviná	14 533,50	1 261,00	23.5.2008			13 272,50		630,00
				28 C 53/2005	OS Karviná			6.4.2005	068 Ex 23/08	EXÚ Ká			4 950,00
				50 E 679/2005	OS Karviná			14.9.2005	068 Ex 23/08	EXÚ Ká			3 650,00
				50 E 679/2005	OS Karviná	1 850,00		5.8.2006	068 Ex 23/08	EXÚ Ká	1 850,00		
100			10	33 Ro 110/2007	OS Karviná	3 589,00		23.2.2007	47 E 1143/2007	OS Ká		899,00	300,00
101			3	Ro 1299/86	OS Karviná	839,00		31.5.1986			839,00		110,00
				Ro 835/1998	OS Karviná	17 630,00		23.9.1998	47 E 329/2004	OS Ká	17 630,00		1 962,00
102			8	70 C 270/2009	OS Karviná	17 396,00	8 061,00	8.7.2010			9 335,00		630,00
				70 C 439/2010	OS Karviná	38 539,00	18 133,00	26.10.2010			20 460,00		1 160,00
				18 C 127/95	OS Karviná			10.10.1995					1 920,00
				13 Co 393/96	KS Ostrava								130,00
				38 E 261/96	OS Karviná								760,00
103			8	28 C 99/2011	OS Karviná	24 029,00	9 077,00	29.3.2011			14 952,00		760,00
104			9	12 C 336/2005	OS Most	14 061,00		3.1.2009			9 075,00		630,00

				16 C 321/2007	OS Most	32 973,00	10 304,00	22.4.2009			22 669,00		1 090,00
				17 C 336/2005	OS Most	20 846,50		24.11.2009			20 846,50		870,00
105			38	32 Ro 1097/2001	OS Karviná	42 511,00	24 784,00	26.9.2001			4 627,00		1 080,00
				34 Ro 360/2003	OS Karviná	27 972,00	11 882,00	30.4.2003			15 290,00		830,00
				49 E 1009/2002	OS Karviná			27.3.2003					2 550,00
				9 Co 1209/2002	KS Ostrava			27.3.2003					1 200,00
106			13	70 C 275/2009	OS Karviná	9 835,00	1 410,00	26.9.2009			8 425,00		630,00
				70 C 242/2010	OS Karviná	5 925,00	274,00	4.5.2010			5 651,00		630,00
				28 C 935/2011	OS Karviná	10 805,00	421,00	11.5.2012			10 384,00		630,00
				68 C 5/2010	OS Karviná	13 822,00		25.3.2010			13 822,00		630,00
				28 C 344/2007	OS Karviná			21.3.2008					7 900,00
107			14	28 C 1005/2011	OS Karviná	12 541,00	2 887,00	4.11.2011			9 654,00		1 030,00
				28 C 203/2012	OS Karviná	13 366,00	1 550,00	5.5.2012			11 816,00		1 030,00
108			10	32 Ro 1071/2006	OS Karviná	6 485,00	2 928,00	20.7.2006			3 290,00		630,00
				33 Ro 623/2007	OS Karviná	13 580,00	4 274,00	12.4.2007			9 306,00		630,00
				70 C 96/2009	OS Karviná	21 214,00	4 441,00	22.4.2009			16 773,00		770,00
				61 C 1/2009	OS Karviná	21 160,00		24.2.2010			21 160,00		880,00
				28 C 290/2006	OS Karviná			11.10.2006					1 100,00
				49 E 455/2007	OS Karviná			13.6.2007					5 600,00
				49 E 455/2007	OS Karviná	9 118,00		21.6.2008			9 118,00		
109			12	33 Ro 761/2007	OS Karviná	24 744,00	4 536,00	8.5.2007			20 208,00		890,00
				33 Ro 73/2008	OS Karviná	14 294,00	418,00	15.2.2008			13 876,00		630,00
				32 Ro 470/2008	OS Karviná	7 593,00	938,00	22.5.2008			6 655,00		630,00
				49 E 1017/2005	OS Karviná	2 189,00		28.2.2007			2 189,00		
110			8	70 C 507/2010	OS Karviná	3 887,00	1 932,00	21.5.2011			755,00		630,00
				28 C 1143/2011	OS Karviná	33 838,00	15 243,00	19.5.2012			18 595,00		1 120,00
111			3	Ro 2324/96	OS Karviná	7 272,00		25.10.1996	16 Ex 7378/08	EXÚ Plzeň	7 272,00		530,00
				15 C 276/98	OS Karviná	28 791,00		22.4.1999	16 Ex 7378/08	EXÚ Plzeň	28 791,00		2 248,00
				15 C 104/94	OS Karviná			25.7.1995	16 Ex 7378/08	EXÚ Plzeň			1 190,00
112			12	28 C 877/2011	OS Karviná	5 510,00	860,00	27.9.2011			4 650,00		630,00
113			3	28 C 276/2012	OS Karviná	3 945,00					3 945,00		1 030,00
114			6	70 C 716/2010	OS Karviná	52 977,00	10 503,00	20.8.2011			42 474,00		1 890,00
115			1	28 C 1413/2011	OS Karviná	5 132,00		22.5.2012			2 868,00		1 030,00

				28 C 275/2012	OS Karviná	23 885,00	8 052,00	11.7.2012			15 833,00		1 030,00
116			12	28 C 277/2012	OS Karviná	1 489,00		23.5.2012			1 489,00		1 030,00
117			1	70 C 455/2010	OS Karviná	9 612,00		2.11.2010			9 612,00		630,00
				17 C 21/2011	OS Karviná	16 658,00	454,00	4.5.2011			16 204,00		680,00
				28 C 386/2007	OS Karviná			18.1.2008					7 900,00
				46 E 727/2008	OS Karviná	8 938,00		22.5.2009			8 938,00		
118			11	18 C 127/99	OS Karviná	32 444,00		24.8.1999			19 894,00		1 686,00
119			11	32 Ro 2201/2000	OS Karviná	138 482,00	92 498,00	10.3.2001	46 E 320/2007	OS Ká	7 333,00		5 596,00
				28 C 191/2002	OS Karviná	11 447,00	8 478,00	17.9.2003			2 969,00		630,00
120			1	70 C 510/2010	OS Karviná	1 963,00	826,00	16.4.2011				1 156,00	567,00
				28 C 1142/2011	OS Karviná	15 285,00	7 263,00	19.11.2011			7 522,00		1 030,00
				22 C 21/2011	OS Karviná	1 284,00	66,00	8.11.2011			1 118,00		630,00
121			1	34 Ro 906/2004	OS Karviná	14 513,00	4 723,00	9.10.2004				7 924,00	630,00
			5	34 Ro 372/2005	OS Karviná	10 985,00	3 828,00	4.5.2005				1 346,00	
				28 C 237/2011	OS Karviná	55 656,00	17 320,00	10.3.2012			38 336,00		1 950,00
122			5	32 Ro 461/2004	OS Karviná	41 056,00	18 365,00	25.5.2004	49 E 198/2007	OS Ká		8 538,00	300,00
123			6	28 C 827/2011	OS Karviná	19 252,00	4 429,00	8.6.2012			14 823,00		650,00
124			8	33 Ro 551/2006	OS Karviná	16 400,00	1 313,00	18.8.2006	068 Ex 41/08	EXÚ Ká	4 063,00		630,00
				32 Ro 301/2007	OS Karviná	15 989,00	2 996,00	24.3.2007	068 Ex 41/08	EXÚ Ká	12 993,00		630,00
				33 Ro 779/2006	OS Karviná	10 020,50	182,00	2.8.2006	068 Ex 41/08	EXÚ Ká	9 838,50		630,00
				48 E 648/2005	OS Karviná	16 936,00		9.8.2006	068 Ex 41/08	EXÚ Ká	16 936,00		
				28 C 492/2004	OS Karviná			12.1.2005	068 Ex 41/08	EXÚ Ká			5 125,00
				48 E 648/2005	OS Karviná			29.7.2005	068 Ex 41/08	EXÚ Ká			3 650,00
125			33	70 C 537/2010	OS Karviná	4 904,00		26.8.2011				2 723,00	630,00
				28 C 739/2011	OS Karviná	15 034,00	8 686,00	7.10.2011			6 348,00		630,00
126			1	32 Ro 88/2003	OS Karviná	9 812,00	4 861,00	21.2.2003	16 Ex 9712/08	EXÚ Plzeň	4 951,00		630,00
				32 Ro 912/2001	OS Karviná	29 129,00	17 946,00	29.8.2001	16 Ex 9712/08	EXÚ Plzeň	11 183,00		630,00
				32 Ro 1627/99	OS Karviná	8 035,00		7.9.1999	16 Ex 9712/08	EXÚ Plzeň	4 735,00		530,00
			67	32 Ro 627/2001	OS Karviná	3 875,00	1 797,00	10.8.2001	16 Ex 9712/08	EXÚ Plzeň	2 078,00		630,00
127			0	Ro 2476/96	OS Karviná	1 380,00		11.9.1997	16 Ex 6922/08	EXÚ Plzeň	1 380,00		530,00
128			4	28 C 686/2011	OS Karviná	3 503,00		27.7.2011			3 190,00		630,00
129			12	Ro 1800/96	OS Karviná	25 863,00		9.7.1996	16 Ex 10498/08	EXÚ Plzeň	25 863,00		1 206,00
				18 C 195/98	OS Karviná	21 650,00		20.10.1998	16 Ex 10498/08	EXÚ Plzeň	20 533,00		1 618,00

				18 C 194/98	OS Karviná	11 495,00		29.10.1998	16 Ex 10498/08	EXÚ Plzeň	11 495,00		530,00
				16 C 130/95	OS Karviná			22.9.1995		16 Ex 10498/08			1 690,00
130			12	70 C 268/2009	OS Karviná	7 499,00	625,00	13.10.2009			4 874,00		630,00
				28 C 865/2011	OS Karviná	10 108,00		27.9.2011				7 765,00	630,00
131			11	28 C 411/2012	OS Karviná	5 996,00		30.1.2013			5 996,00		1 030,00
132			410	70 C 674/2010	OS Karviná	10 381,00		10.6.2011			5 198,00		630,00
				70 C 320/2009	OS Karviná	1 570,00		6.11.2009				927,00	630,00
				28 C 231/2011	OS Karviná	30 382,00		10.6.2011			21 251,00		1 000,00
				28 C 744/2012	OS Karviná	2 799,00		3.1.2013			2 799,00		1 030,00
133			25	33 Ro 1446/2003	OS Karviná	17 727,00	7 454,00	4.12.2003	16 Ex 6012/08	EXÚ Plzeň	10 273,00		630,00
				34 Ro 466/2002	OS Karviná	68 912,00	24 896,00	14.6.2002	16 Ex 6012/08	EXÚ Plzeň	44 016,00		1 970,00
				33 Ro 230/2002	OS Karviná	992,50		24.4.2002	16 Ex 6012/08	EXÚ Plzeň	992,50		630,00
				22 C 129/2000	OS Karviná			16.2.2001	50 E 12/2004	OS Ká			3 300,00
				47 E 1150/2001	OS Karviná			18.12.2001	50 E12/2004	OS Ká			3 650,00
134			14	28 C 1161/2011	OS Karviná	71 436,00		10.1.2012			45 604,00		2 750,00
				28 C 408/2012	OS Karviná	47 864,00		31.10.2012			39 332,00		2 420,00
135			4	28 C 216/2011	OS Karviná	14 317,00		10.6.2011			10 907,00		630,00
136			1	70 C 405/2010	OS Karviná	22 387,00		9.11.2010			15 033,00		630,00
				28 C 436/2011	OS Karviná	7 509,00		19.7.2011			4 518,00		630,00
137			5	70 C 348/2010	OS Karviná	20 030,00		5.8.2010			19 762,00		790,00
				28 C 97/2011	OS Karviná	30 611,00		13.4.2011			30 611,00		1 260,00
				63 C 51/2010	OS Karviná	13 676,00	310,00	9.11.2010			13 366,00		630,00
				28 C 162/2007	OS Karviná			7.9.2007					7 900,00
138			7	33 Ro 1070/2006	OS Karviná	8 590,00	2 204,00	1.8.2006	068 Ex 197/10	EXÚ Ká	6 386,00		630,00
				33 Ro 423/2007	OS Karviná	44 916,00	13 126,00	6.6.2007	068 Ex 197/10	EXÚ Ká	31 790,00		1 480,00
				33 Ro 1480/2008	OS Karviná	13 889,00		30.7.2008	068 Ex 197/10	EXÚ Ká	13 889,00		630,00
				33 Ro 44/2008	OS Karviná	3 489,00	265,00	6.5.2008	068 Ex 197/10	EXÚ Ká	3 224,00		630,00
				33 Ro 1476/2008	OS Karviná	11 016,00	1 549,00	30.7.2008	068 Ex 00197/10	EXÚ Ká	9 467,00		630,00
				28 C 733/2005	OS Karviná			25.1.2006	068 Ex 00197/10	EXÚ Ká			1 100,00
139			18	106 C 93/2011	OS Jamné nad Orlicí	47 817,00		17.10.2011			33 120,00		1 360,00
140			3	28 C 622/2003	OS Karviná			26.11.2003					4 125,00
141			5	70 C 404/2010	OS Karviná	6 620,00	1 986,00	6.8.2011			4 634,00		630,00

				28 C 682/2011	OS Karviná	64 459,00		12.7.2011			44 115,00		2 000,00
142			11	70 C 457/2010	OS Karviná	8 356,00		28.6.2011			6 590,00		630,00
				28 C 226/2011	OS Karviná	9 099,00		5.4.2011			7 271,00		630,00
				28 C 669/2012	OS Karviná	21 851,00		29.1.2013			12 972,00		
143			51	28 C 332/2007	OS Karviná	18 063,00		13.2.2008			10 156,00		630,00
				32 Ro 2368/2007	OS Karviná	36 048,00	4 762,00	23.4.2008			31 286,00		1 350,00
				47 E 277/2007	OS Karviná	3 200,50		4.1.2008			3 200,50		
				47 E 277/2007	OS Karviná			24.4.2007					5 600,00
				38 C 346/2006	OS Karviná			24.1.2007					5 350,00
144			5	33 Ro 624/2001	OS Karviná	108 235,00	65 034,00	2.8.2001	47 E 1157/2003	OS Ká		11 986,00	
				33 Ro 843/2004	OS Karviná	13 980,00	3 153,00	12.8.2004	49 E 318/2006	OS Ká	10 827,00		930,00
				33 Ro 90/2005	OS Karviná	19 939,00	5 716,00	11.3.2005	50 E 318/2006	OS Ká	14 223,00		1 120,00
				33 Ro 881/2006	OS Karviná	24 478,00	8 573,00	21.6.2006			15 905,00		770,00
				33 Ro 158/2007	OS Karviná	11 641,00	900,00	3.3.2007			10 741,00		630,00
				32 Ro 935/2007	OS Karviná	13 326,50		30.5.2007			13 326,50		630,00
				17 C 86/2002	OS Karviná			26.1.2004					5 100,00
				47 E 391/2004	OS Karviná								3 300,00
				47 E 85/2005	OS Karviná			9.3.2005					3 650,00
145			3	32 Ro 2421/2007	OS Karviná	20 237,00	5 722,00	28.12.2007	48 E 462/2009	OS Ká	14 515,00		1 180,00
				70 C 278/2009	OS Karviná	8 059,00	3 269,00	2.9.2009	47 E 130/2010	OS Ká	4 790,00		930,00
				70 C 512/2010	OS Karviná	23 659,00		8.12.2010			21 631,00		930,00
				28 C 98/2011	OS Karviná	5 822,00		23.3.2011			5 681,00		630,00
				65 C 7/2010	OS Karviná	17 751,00		2.3.2010			17 751,00		740,00
				28 C 177/2007	OS Karviná			13.2.2008	46 E 130/2010	OS Ká			7 900,00
				46 E 997/2008	OS Karviná			16.12.2008	46 E 130/2010	OS Ká			5 600,00
				11 Co 725/2007	KS Ostrava			13.2.2008	46 E 130/2010	OS Ká			7 000,00
				46 E 130/2010	OS Karviná								7 700,00
				46 E 997/2008	OS Karviná	12 286,00		21.10.2009			12 286,00		
146			1	28 C 438/2011	OS Karviná	982,00		8.6.2011			920,00		630,00
147			5	28 C 136/2003	OS Karviná	35 298,00	11 506,00	24.3.2004				64 051,00	1 330,00
				33 Ro 1046/2004	OS Karviná	55 508,00	16 779,00	3.9.2004			18 105,00		1 690,00
				33 Ro 1608/2006	OS Karviná	29 736,00	269,00	10.2.2007			29 467,00		1 210,00
				34 Ro 183/2005	OS Karviná	11 757,00	721,00	10.8.2005			11 036,00		630,00

				33 Ro 1388/2006	OS Karviná	19 385,00		10.2.2007			19 385,00		810,00
				28 C 236/2002	OS Karviná			24.9.2003					4 950,00
				46 E 1304/2003	OS Karviná			20.1.2004					3 650,00
				46 E 1304/2003	OS Karviná	5 546,50		27.5.2005			5 546,50		
148			2	33 Ro 1145/2004	OS Karviná	6 861,00	2 459,00	10.9.2004				10 361,00	630,00
				34 Ro 569/2005	OS Karviná	13 012,00	6 088,00	26.5.2005				17 658,00	630,00
149			7	34 Ro 1046/2004	OS Karviná	13 173,00	8 375,00	2.12.2004				12 091,00	
				28 C 15/2006	OS Karviná	2 767,00		11.5.2006				2 767,00	630,00
				33 Ro 1071/2006	OS Karviná	19 624,00	5 411,00	2.8.2006			10 713,00		660,00
				33 Ro 75/2007	OS Karviná	20 072,00	7 427,00	15.2.2007			10 645,00		720,00
				32 Ro 1661/2007	OS Karviná	21 259,00	1 554,00	29.8.2007			17 705,00		820,00
				28 C 235/2002	OS Karviná			8.1.2003					4 025,00
150			2	33 Ro 1709/2002	OS Karviná	35 167,00	15 504,00	25.1.2003	50 E 5454/2005	OS Ká	19 663,00		1 800,00
				32 Ro 626/2001	OS Karviná	37 293,00	29 490,00	30.6.2001				42 922,00	1 230,00
				32 Ro 814/2003	OS Karviná	4 450,00	1 717,00	5.8.2003			2 733,00		630,00
151			2	33 Ro 127/2004	OS Karviná	34 179,00	12 220,00	2.3.2004	46 E 1175/2008	OS Ká	21 959,00		1 790,00
				34 Ro 1393/2005	OS Karviná	30 794,00		1.11.2005			30 794,00		1 260,00
				32 Ro 342/2005	OS Karviná	25 647,00	12 715,00	14.5.2005			12 932,00		810,00
				33 Ro 219/2006	OS Karviná	6 817,00		14.3.2006			6 817,00		630,00
				33 Ro 1171/2004	OS Karviná	25 801,50		7.10.2004			25 801,50		1 070,00
				47 E 1400/2003	OS Karviná	2 137,00		28.1.2006			2 137,00		
				19 C 147/2002	OS Karviná			14.1.2003	49 E 180/2003	OS Ká			1 070,00
152			11	47 E 1137/2008	OS Karviná	8 235,00		1.5.2009			8 235,00		
				47 E 1137/2008	OS Karviná			30.10.2008					4 921,00
153			11	70 C 331/2009	OS Karviná	4 778,00		15.12.2009			4 778,00		630,00
				70 C 582/2010	OS Karviná	30 872,00		20.7.2011			30 872,00		1 240,00
				64 C 7/2010	OS Karviná	24 054,00	796,00	9.9.2010			23 258,00		960,00
154			2	70 C 433/2010	OS Karviná	9 757,00		16.9.2011			9 757,00		630,00
				28 C 349/2011	OS Karviná	26 940,00		16.9.2011			26 940,00		1 300,00
155			1	28 C 138/2008	OS Karviná	7 559,00	1 724,00	4.9.2008			5 835,00		630,00
				70 C 177/2009	OS Karviná	55 373,00	16 451,00	13.11.2009			38 922,00		1 830,00
				70 C 55/2010	OS Karviná	36 229,00	2 061,00	8.6.2011			34 168,00		1 400,00
				28 C 222/2011	OS Karviná	26 113,00		21.3.2012			24 818,00		1 000,00

				28 C 464/2007	OS Karviná			11.4.2008					7 900,00
				28 C 464/2007	OS Karviná			11.4.2008					1 000,00
156			9	34 Ro 225/2002	OS Karviná	34 967,00	22 866,00	28.6.2002				25 939,00	
				34 Ro 947/2003	OS Karviná	45 561,00	22 044,00	10.12.2003			23 517,00		2 250,00
				32 Ro 26/2004	OS Karviná	66 278,00	23 978,00	20.2.2004			42 300,00		2 070,00
				28 C 286/2005	OS Karviná	23 706,00	4 794,00	10.11.2005			18 912,00		970,00
				26 C 218/20005	OS Karviná	29 749,50		28.6.2006			29 749,50		1 220,00
				18 C 23/2002	OS Karviná			11.5.2002					5 025,00
				48 E 312/2003	OS Karviná			30.4.2003					1 000,00
				48 E 312/2003	OS Karviná	1 761,00		8.3.2006			1 761,00		1 000,00
157			24	28 C 273/2006	OS Karviná	2 759,00	58,00	19.1.2007			2 701,00		630,00
				50 E 550/2006	OS Karviná			4.8.2006					3 650,00
				50 E 550/2006	OS Karviná	1 222,00		20.4.2007			1 222,00		
				28 C 744/2004	OS Karviná			24.4.2006					5 050,00
158			14	70 C 341/2010	OS Karviná	1 532,00		17.3.2011				1 532,00	630,00
				28 C 335/2011	OS Karviná	17 725,00		30.9.2011			10 797,00		640,00
				28 C 202/2012	OS Karviná	16 131,00		13.7.2012			13 379,00		1 030,00
159			4	70 C 262/2010	OS Karviná	3 688,00		4.1.2011			3 399,00		630,00
				28 C 866/2011	OS Karviná	17 888,00		5.10.2011			12 892,00		630,00
				28 C 200/2012	OS Karviná	1 397,00		17.8.2012			1 328,00		1 030,00
160			2	28 C 340/2006	OS Karviná	46 066,00	719,00	15.12.2006	068 Ex 4160/09	EXÚ Ká	44 547,00		1 850,00
				33 Ro 2159/2007	OS Karviná	10 705,00	311,00	9.2.2008	068 Ex 4160/09	EXÚ Ká	10 394,00		630,00
				42 Co 311/2005	KS Ostrava			26.8.2005	068 Ex 4160/09	EXÚ Ká			9 275,00
				48 E 50/2006	OS Karviná			28.2.2006	068 Ex 4160/09	EXÚ Ká			3 650,00
161			13	33 Ro 363/2006	OS Karviná	8 263,00	2 211,00	29.3.2006	068 Ex 528/08	EXÚ Ká	2 282,00		630,00
				28 C 154/2007	OS Karviná	23 955,00	7 922,00	22.9.2007	068 Ex 528/08	EXÚ Ká	16 033,00		850,00
				28 C 562/2005	OS Karviná			19.4.2006	068 Ex 528/08	EXÚ Ká			5 125,00
				48 E 455/2007	OS Karviná			20.6.2007	068 Ex 528/08	EXÚ Ká			5 600,00
			3	70 C 170/2010	OS Karviná	9 630,00	376,00	1.5.2010			9 254,00		630,00
162			8	32 Ro 1222/2004	OS Karviná	10 351,00	4 892,00	30.9.2004	068 Ex 697/08	EXÚ Ká	5 459,00		630,00
				34 Ro 898/2005	OS Karviná	26 414,00	8 865,00	8.7.2005	068 Ex 697/08	EXÚ Ká	17 549,00		860,00
				33 Ro 368/2006	OS Karviná	37 784,00	10 849,00	12.4.2006	068 Ex 697/08	EXÚ Ká	26 935,00		1 310,00
				33 Ro 156/2007	OS Karviná	24 435,00	5 235,00	5.5.2007	068 Ex 697/08	EXÚ Ká	19 200,00		890,00

				32 Ro 1660/2007	OS Karviná	19 394,00	2 413,00	4.10.2007	068 Ex 697/08	EXÚ Ká	16 981,00		710,00
				28 C 158/2004	OS Karviná			18.6.2004	068 Ex 697/08	EXÚ Ká			5 125,00
				49 E 414/2005	OS Karviná			1.6.2005	068 Ex 697/08	EXÚ Ká			3 650,00
				49 E 414/2005	OS Karviná	7 212,50		4.5.2006	068 Ex 697/08	EXÚ Ká	7 212,50		
163			9	33 Ro 791/2007	OS Karviná	5 555,00	1 489,00	2.6.2007	068 Ex 1121/07	EXÚ Ká	4 066,00		630,00
				33 Ro 72/2008	OS Karviná	18 407,00	3 810,00	28.3.2008			14 597,00		670,00
				70 C 198/2009	OS Karviná	53 240,00	17 283,00	2.2.2010			35 957,00		1 660,00
				70 C 371/2010	OS Karviná	50 047,00		31.8.2010			40 281,00		1 790,00
				64 C 224/2009	OS Karviná	25 394,00	771,00	2.2.2010			24 623,00		1 020,00
				28 C 328/2007	OS Karviná			3.1.2008					7 900,00
				48 E 996/2008	OS Karviná			6.9.2008					5 600,00
				48 E 996/2008	OS Karviná	3 356,00		5.5.2009			3 356,00		
164			11	Ro 885/98	OS Karviná	7 149,00		21.4.1998				5 270,00	
				32 Ro 2387/99	OS Karviná	12 045,00		28.12.1999				43 912,00	
165			32	28 C 95/2009	OS Karviná	3 118,00	364,00	30.12.2009			2 754,00		630,00
				70 C 22/2009	OS Karviná	25 240,00	645,00	13.4.2010			24 595,00		1 010,00
				70 C 50/2010	OS Karviná	12 567,00	420,00	8.2.2011			12 147,00		630,00
				66 C 71/2009	OS Karviná	6 363,00	246,00	6.5.2009	068 Ex 4295/09	EXÚ Ká	6 117,00		630,00
				49 E 264/2008	OS Karviná			12.3.2008	068 Ex 4295/09	EXÚ Ká			5 600,00
				28 C 463/2004	OS Karviná			18.7.2005					1 100,00
166			9	32 Ro 422/99	OS Karviná	33 417,00		24.3.1999	46 E 83/2009	OS Ká	20 432,00		2 476,00
				33 Ro 2230/2001	OS Karviná	86 392,00	62 200,00	7.3.2002	47 E 192/2008	OS Ká		130 132,00	
				47 E 82/2009	OS Karviná								4 800,00
				16 C 31/97	OS Karviná			14.10.1998	47 E 82/2009	OS Ká			6 100,00
				33 Ro 2231/2001	OS Karviná	3 958,90		7.3.2002	48 E 82/2009	OS Ká	3 958,90		930,00
			5	34 Ro 1109/2003	OS Karviná	26 119,00	1 859,00	28.11.2003	50 E 82/2009	OS Ká	24 260,00		1 540,00
				117 Ro 2054/2003	OS Karviná	9 726,00	693,00	3.2.2004	49 E 82/2009	OS Ká	9 033,00		930,00
				32 Ro 511/2005	OS Karviná	1 741,00	80,00	30.4.2005	47 E 83/2009	OS Ká	1 661,00		930,00
				50 E 1034/2002	OS Karviná			20.11.2002	47 E 82/2009	OS Ká			3 650,00
167			1	70 C 436/2010	OS Karviná	31 582,00	13 912,00	16.9.2010			17 940,00		950,00
168			1	28 C 230/2011	OS Karviná	51 137,00		30.3.2011			32 548,00		1 640,00
169			17	Ro 1008/96	OS Karviná	19 266,00		11.6.1996	37 E 29/98	OS Ká		23 664,00	
170			14	70 C 531/2010	OS Karviná	57 959,00		14.9.2011			34 649,00		1 690,00

				28 C 96/2011	OS Karviná	9 255,00		15.6.2011			8 976,00		630,00
				28 C 119/2008	OS Karviná			26.8.2008					7 900,00
				48 E 1397/2008	OS Karviná			24.12.2008					5 600,00
				48 E 1397/2008	OS Karviná	11 449,00		15.10.2009			11 449,00		
171			6	33 Ro 760/2007	OS Karviná	16 699,00	4 878,00	23.6.2007	068 Ex 319/08	OS Ká		3 861,00	
				32 Ro 2132/2007	OS Karviná	16 893,00	2 012,00	6.3.2008			14 399,00		650,00
				28 C 186/2006	OS Karviná			26.7.2006	068 Ex 319/08	OS Ká			5 125,00
				48 E 742/2006	OS Karviná			7.11.2006	068 Ex 319/08	OS Ká			5 600,00
				48 E 742/2006	OS Karviná	10 195,00		12.12.2007	068 Ex 319/08	OS Ká	10 195,00		
172			4	70 C 277/2009	OS Karviná	62 488,00	23 075,00	28.1.2010			39 413,00		1 910,00
				70 C 495/2010	OS Karviná	44 519,00	5 704,00	29.11.2011			38 815,00		1 810,00
				62 C 123/2010	OS Karviná	19 707,00		1.2.2011			19 707,00		820,00
				48 E 997/2008	OS Karviná			17.9.2008					5 600,00
				48 E 997/2008	OS Karviná			17.9.2008					1 000,00
				48 E 997/2008	OS Karviná	5 141,00		16.9.2009			5 141,00		
173			9	Ro 154/98	OS Karviná	12 618,00		5.5.1998	47 E 615/2001	OS Ká	12 618,00		1 830,00
				32 Ro 178/99	OS Karviná	34 528,00		25.2.1999	47 E 614/2001	OS Ká	34 353,00		2 912,00
				32 Ro 2085/2000	OS Karviná	171 645,00	108 023,00	10.11.2000	068 Ex 31/06	EXÚ Ká		64 547,20	
				33 Ro 911/2002	OS Karviná	120 958,00	66 505,00	4.9.2002	068 Ex 31/06	EXÚ Ká	54 453,00		3 210,00
				32 Ro 803/2004	OS Karviná	15 970,00	2 804,00	2.7.2004	068 Ex 31/06	EXÚ Ká	13 168,00		630,00
				16 C 284/97	OS Karviná			3.4.1998	47 E 613/2001	OS Ká			5 275,00
				48 E 1232/2001	OS Karviná			5.12.2001					3 650,00
174			22	Ro 40/96	OS Karviná	22 134,00	2 830,00	8.2.1996			19 304,00		1 126,00
				18 C 177/98	OS Karviná	15 099,00		4.11.1998			13 404,00		1 530,00
175			3	Ro 1367/96	OS Karviná	3 904,00		2.7.1996			3 904,00		530,00
				32 Ro 682/99	OS Karviná	14 172,00		14.5.1999			14 172,00		1 530,00
176			9	70 C 261/2010	OS Karviná	11 526,00	4 407,00	14.8.2010			6 119,00		630,00
				28 C 232/2011	OS Karviná	12 163,00	3 695,00	15.6.2011			8 468,00		630,00
				26 C 21/2011	OS Karviná	3 593,00	137,00	27.7.2011			3 456,00		630,00
177			15	Ro 2955/97	OS Karviná	10 401,00		3.10.1997	37 E 241/98	OS Ká		40 234,00	
				33 Ro 117/2000	OS Karviná	13 655,00		10.3.2000	47 E 924/2001	OS Ká		13 655,00	878,00
				33 Ro 853/2000	OS Karviná	100 441,00	62 813,00	19.8.2000	47 E 923/2001	OS Ká	37 628,00		4 434,00
				34 Ro 910/2002	OS Karviná	25 567,00	14 465,00	24.8.2002	50 E 1327/2002	OS Ká	11 102,00		1 350,00

				33 Ro 924/2003	OS Karviná	7 831,00	1 978,00	10.9.2003			4 206,00		630,00
				33 Ro 223/2004	OS Karviná	13 007,00	1 160,00	18.3.2004			11 847,00		630,00
				16 C 249/98	OS Karviná			10.6.1999	47 E 1039/99	OS Ká			3 025,00
				47 E 1151/2001	OS Karviná			28.11.2001					3 650,00
				12	34 Ro 1557/2005	OS Karviná	3 386,00		17.11.2005		3 386,00		630,00
178			1	28 C 203/2008	OS Karviná	2 288,00	508,00	8.10.2008	068 Ex 778/09	EXÚ Ká	1 780,00		630,00
				70 C 62/2009	OS Karviná	22 083,00	6 733,00	13.1.2010			15 350,00		700,00
				70 C 502/2010	OS Karviná	55 232,00	16 518,00	23.4.2011			38 714,00		1 700,00
				28 C 856/2011	OS Karviná	76 586,00		14.3.2012			56 474,00		2 450,00
				28 C 181/2009	OS Karviná			25.8.2009					7 900,00
				46 E 1028/2009	OS Karviná			2.12.2009					5 600,00
179			14	17 C 34/2002	OS Karviná	1 859,00		11.6.2002	068 Ex 101/07	EXÚ Ká	1 859,00		630,00
180			5	70 C 432/2010	OS Karviná	10 287,00	4 671,00	11.8.2011			5 616,00		630,00
				28 C 1141/2011	OS Karviná	36 837,00		7.3.2013			22 590,00		1 190,00
				28 C 94/2012	OS Karviná	7 588,00		13.2.2013			7 588,00		1 000,00
				26 C 188/2011	OS Karviná	2 509,00	50,00	24.10.2012			2 459,00		600,00
				50 E 1120/2009	OS Karviná	6 981,00		20.4.2011			6 981,00		
				28 C 197/2009	OS Karviná			16.9.2009					7 900,00
				50 E 1120/2009	OS Karviná			6.1.2010					5 600,00
				50 E 1120/2009	OS Karviná			6.1.2010					1 000,00
181			7	70 C 643/2010	OS Karviná	61 981,00	11 477,00	8.6.2011			50 504,00		2 170,00
				28 C 1134/2011	OS Karviná	70 487,00	11 453,00	12.12.2012			59 034,00		3 050,00
182			7	28 C 1140/2011	OS Karviná	2 179,00		18.1.2012			1 539,00		1 030,00
183			14	33 Ro 774/05	OS Karviná	19 167,00	6 041,00	28.7.2005	068 Ex 112/07	EXÚ Ká		6 636,00	650,00
				32 Ro 942/2006	OS Karviná	26 137,00	11 088,00	21.9.2006	068 Ex 112/07	EXÚ Ká	15 049,00		970,00
				33 Ro 788/2007	OS Karviná	9 798,00	1 643,00	8.5.2007	49 E 303/2008	OS Ká	8 155,00		930,00
				32 Ro 2326/2007	OS Karviná	5 631,00	327,00	5.2.2008			5 304,00		630,00
				33 Ro 960/2008	OS Karviná	24 996,00	3 373,00	6.9.2008			21 623,00		900,00
				48 E 804/2005	OS Karviná			8.10.2005					1 000,00
				47 E 804/2005	OS Karviná	4 918,50		1.2.2007	48 E 303/2008	OS Ká	3 558,50		300,00
184			7	70 C 268/2010	OS Karviná	18 975,00	7 860,00	30.6.2010			11 115,00		680,00
				28 C 794/2011	OS Karviná	52 101,00		5.8.2011			40 592,00		1 770,00
				28 C 96/2012	OS Karviná	40 852,00		15.5.2012			40 852,00		2 070,00

				26 C 203/2011	OS Karviná	1 248,00	29,00	28.1.2012			1 219,00		630,00
				48 E 487/2010	OS Karviná	990,00		27.4.2011			990,00		
				28 C 306/2009	OS Karviná			26.5.2010					7 900,00
				48 E 487/2010	OS Karviná			10.9.2010					5 600,00
185			13	28 C 1402/2011	OS Karviná	9 222,00		14.3.2012			9 222,00		1 030,00
186			4	70 C 94/2009	OS Karviná	8 512,00	93,00	12.8.2009			6 819,00		630,00
				70 C 289/2010	OS Karviná	20 640,00	3 786,00	10.12.2010			16 854,00		800,00
				28 C 938/2011	OS Karviná	43 451,00		12.5.2012			26 467,00		1 180,00
				28 C 279/2012	OS Karviná	20 017,00		8.5.2012			19 084,00		1 030,00
				20 C 161/2011	OS Karviná	2 631,00	43,00	2.11.2011			2 588,00		630,00
187			10	28 C 1398/2011	OS Karviná	1 825,00		10.3.2012			1 825,00		1 030,00
				28 C 559/2012	OS Karviná	2 321,00		23.10.2012			2 321,00		1 030,00
188			4	114 C 1178/2011	OS Karviná	9 724,00	2 574,00	5.3.2012			7 150,00		1 030,00
189			11	28 C 459/2005	OS Karviná	29 662,00	11 166,00	2.3.2006	068 Ex 1377/07	EXÚ Ká	11 782,00		970,00
				28 C 378/2006	OS Karviná	38 938,00	5 192,00	17.11.2007			33 746,00		1 510,00
				33 Ro 157/2007	OS Karviná	27 911,00	803,00	12.7.2007	068 Ex 1377/07		27 108,00		1 120,00
				46 E 649/2005	OS Karviná	5 514,50		2.10.2006	068 Ex 1377/07	EXÚ Ká	5 514,50		
				46 E 649/2005	OS Karviná			17.8.2005	068 Ex 1377/07	EXÚ Ká			3 650,00
				28 C 312/2004	OS Karviná			13.7.2004	068 Ex 1377/07	EXÚ Ká			5 125,00
				11 Co 721/2004	KS Ostrava			14.2.2005					2 175,00
190			5	28 C 93/2009	OS Karviná	24 596,00	7 442,00	20.8.2009			17 154,00		840,00
				70 C 224/2010	OS Karviná	40 953,00		28.4.2010			29 401,00		1 380,00
				64 C 51/2010	OS Karviná	17 979,00		3.6.2010			17 979,00		750,00
				47 E 725/2008	OS Karviná	5 142,00		11.6.2009			5 142,00		5 142,00
				47 E 655/2008	OS Karviná			30.9.2008					4 800,00
				28 C 178/2007	OS Karviná			3.10.2007	47 E 655/2008	OS Ká			7 900,00
				47 E 725/2008	OS Karviná			9.7.2008					5 600,00
191			4	28 C 1136/2011	OS Karviná	5 624,00		19.11.2011			2 401,00		1 030,00
192			13	32 Ro 481/2008	OS Karviná	10 360,00	4 685,00	4.6.2008	46 E 1199/2009	OS Ká	5 675,00		930,00
				70 C 21/2009	OS Karviná	32 102,00	612,00	26.3.2009	47 E 1198/2009	OS Ká	31 490,00		1 940,00
				70 C 147/2010	OS Karviná	20 415,00		1.7.2010			20 415,00		850,00
				68 C 70/2009	OS Karviná	28 412,15	945,00	12.6.2009	48 E 1198/2009	OS Ká	27 467,50		1 700,00
				28 C 408/2007	OS Karviná			19.3.2008	48 E 1057/2009	OS Ká			7 900,00

				48 E 1057/2009	OS Karviná							5 400,00
193			2	28 C 280/2008	OS Karviná	12 739,00	823,00	28.10.2009			11 916,00	630,00
				28 C 51/2005	OS Karviná			11.4.2007				1 100,00
				47 E 916/2007	OS Karviná	9 490,00		18.10.2008			9 490,00	
194			1	32 Ro 25/2004	OS Karviná	55 109,00	19 139,00	13.2.2004	068 Ex 1940/08	EXÚ Ká	7 470,00	1 740,00
				32 Ro 607/2005	OS Karviná	44 698,00	14 503,00	17.6.2005	068 Ex 1940/08	EXÚ Ká	30 195,00	1 490,00
				33 Ro 585/2006	OS Karviná	40 534,00	15 048,00	4.5.2006	068 Ex 1940/08	EXÚ Ká	25 486,00	1 310,00
				32 Ro 624/2007	OS Karviná	18 681,00		13.4.2007	068 Ex 1940/08	EXÚ Ká	18 681,00	780,00
				28 C 723/2004	OS Karviná			29.12.2004	068 Ex 1940/08	EXÚ Ká		5 125,00
195			1	70 C 228/2010	OS Karviná	2 261,00		16.4.2010			2 261,00	630,00
				28 C 465/2012	OS Karviná	17 914,00		10.8.2012			15 059,00	1 030,00
196			14	70 C 219/2010	OS Karviná	3 545,00	1 981,00	22.4.2010			1 564,00	630,00
				28 C 1397/2011	OS Karviná	7 219,00		3.5.2012			3 381,00	1 030,00
197			11	45 E 455/2009	OS Karviná	3 222,00		3.4.2010			3 222,00	
				28 C 98/2008	OS Karviná			18.3.2009				8 200,00
				50 E 455/2009	OS Karviná			19.8.2009				5 600,00
198			4	28 C 1399/2011	OS Karviná	5 049,00	2 037,00	28.11.2012			3 012,00	1 030,00
199			6	33 Ro 2027/2007	OS Karviná	4 153,00		27.2.2008			198,00	330,00
200			1	28 C 1408/2011	OS Karviná	36 791,00		12.4.2012			15 528,00	1 710,00
201			5	34 Ro 511/2005	OS Karviná	33 062,00	6 609,00	7.5.2005	46 E 599/2005	OS Ká	66 262,00	
				28 C 285/2006	OS Karviná	42 446,00	13 367,00	3.1.2007	48 E 1094/2007	OS Ká	26 996,00	2 280,00
				33 Ro 1609/2006	OS Karviná	22 702,00	2 950,00	30.6.2007	47 E 1095/2007	OS Ká	19 752,00	1 360,00
				33 Ro 823/2008	OS Karviná	16 137,50		4.6.2008	49 E 484/2009	OS Ká	16 137,50	1 010,00
				46 E 648/2005	OS Karviná	1 000,00		20.8.2005	47 E 1095/2007	OS Ká		1 000,00
202			1	33 Ro 1430/2007	OS Karviná	2 560,00		1.8.2007	068 Ex 19/08	EXÚ Ká	6 806,80	880,00
203			4	70 C 533/2010	OS Karviná	2 695,00		19.11.2010			2 366,00	630,00
				28 C 858/2011	OS Karviná	16 304,00		25.10.2011			11 402,00	630,00
204			12	32 Ro 1128/2007	OS Karviná	2 845,00	446,00	27.6.2007	47 E 788/2009	OS Ká	1 008,00	
				33 Ro 255/2008	OS Karviná	11 878,00	3 305,00	30.4.2008	068 Ex 05452/08	EXÚ Ká	8 573,00	630,00
205			6	34 Ro 1194/2004	OS Karviná	11 747,00	4 681,00	9.10.2004	068 Ex 544/06	EXÚ Ká	2 435,00	630,00
				34 Ro 1050/2005	OS Karviná	11 542,00	2 807,00	10.8.2005	068 Ex 544/06	EXÚ Ká	8 735,00	630,00
				33 Ro 586/2006	OS Karviná	8 965,00	2 684,00	11.5.2006	068 Ex 544/06	EXÚ Ká	6 281,00	630,00
				32 Ro 1129/2007	OS Karviná	2 008,00	200,00	21.6.2007			1 808,00	630,00

				32 Ro 1786/2007	OS Karviná	34 908,00	3 965,00	1.11.2007			30 943,00		1 270,00
				46 E 414/2005	OS Karviná			21.6.2005	068 Ex 544/06	EXÚ Ká			1 000,00
				46 E 414/2005	OS Karviná	4 501,00		10.2.2006	068 Ex 544/06	EXÚ Ká	4 501,00		
			3	32 Ro 423/2007	OS Karviná	4 227,00	590,00	21.6.2007			3 637,00		630,00
				33 Ro 492/2008	OS Karviná	3 118,00		24.7.2008			3 118,00		630,00
				32 Ro 127/2008	OS Karviná	1 885,00	257,00	28.3.2008			1 628,00		630,00
				47 E 252/2006	OS Karviná	1 000,00		27.4.2006	068 Ex 544/06	EXÚ Ká			1 000,00
				28 C 629/2005	OS Karviná	1 100,00		3.1.2006	068 Ex 544/06	EXÚ Ká			1 100,00
				47 E 252/2006	OS Karviná	2 305,00		27.4.2007			2 305,00		
206			6	32 Ro 364/2006	OS Karviná	15 812,00	4 813,00	1.4.2006	068 Ex 529/08	EXÚ Ká	4 742,00		630,00
				33 Ro 107/2007	OS Karviná	27 537,00	4 453,00	18.9.2007	068 Ex 529/08	EXÚ Ká	19 934,00		1 020,00
				26 C 118/2009	OS Karviná	10 127,50		10.7.2009			9 303,50		630,00
				28 C 241/2005	OS Karviná	5 050,00		27.8.2005	068 Ex 529/08	EXÚ Ká			5 050,00
				49 E 1109/2005	OS Karviná	7 028,50		20.7.2007	068 Ex 529/08	EXÚ Ká	7 028,50		
				49 E 1109/2005	OS Karviná	3 650,00		28.12.2005	068 Ex 529/08	EXÚ Ká			3 650,00
207			1	32 Ro 758/2007	OS Karviná	9 556,00	1 858,00	28.4.2007	48 E 62/2008	OS Ká	7 608,00		930,00
208			1	33 Ro 940/2008	OS Karviná	39 921,00	13 699,00	25.3.2009	068 Ex 4253/09	EXÚ Ká	26 222,00		1 360,00
				70 C 19/2009	OS Karviná	8 818,00	807,00	15.4.2009	068 Ex 4253/09	EXÚ Ká	8 011,00		630,00
				70 C 52/2010	OS Karviná	19 123,00	1 239,00	14.5.2010			17 884,00		750,00
				66 C 202/2009	OS Karviná	25 880,00	1 183,00	15.1.2010			24 697,00		1 020,00
				28 C 40/2007	OS Karviná	8 200,00		30.11.2007	068 Ex 4253/09	EXÚ Ká			8 200,00
				49 E 167/2008	OS Karviná	5 600,00		18.3.2008	068 Ex 4253/09	EXÚ Ká			5 600,00
				49 E 167/2008	OS Karviná	1 053,00		27.1.2009	068 Ex 4253/09	EXÚ Ká	1 053,00		
209			1	28 C 1014/2011	OS Karviná	5 630,00		5.11.2011			4 334,00		1 030,00
210			5	34 Ro 798/2002	OS Karviná	8 850,00	4 889,00	8.8.2002	50 E 327/2004	OS Ká		4 335,00	
				32 Ro 1355/2004	OS Karviná	3 581,00	1 101,00	27.10.2004	48 E 584/2008	OS Ká	2 480,00		930,00
				32 Ro 897/2005	OS Karviná	12 794,00	5 304,00	2.7.2005	47 E 584/2008	OS Ká	7 490,00		930,00
				33 Ro 1846/2006	OS Karviná	7 239,00	1 470,00	6.1.2007	46 E 585/2008	OS Ká	5 769,00		930,00
				32 Ro 417/2008	OS Karviná	10 792,00	3 279,00	1.5.2008	46 E 1213/2009	OS Ká	7 483,00		930,00
				70 C 108/2009	OS Karviná	12 952,00	452,00	30.7.2009	50 E 1211/2009	OS Ká	12 500,00		930,00
				70C 54/2010	OS Karviná	1 440,00		20.3.2010			1 440,00		630,00
				65 C 72/2009	OS Karviná	1 303,50	93,00	1.7.2009	49 E 1211/2009	OS Ká	1 210,50		930,00
				28 C 344/2006	OS Karviná	1 100,00		18.4.2007	48 E 1211/2009	OS Ká			1 100,00

				47 E 1177/2007	OS Karviná	1 000,00		18.12.2007	48 E 1211/2009	OS Ká			1 000,00
				47 E 1177/2007	OS Karviná	9 458,00		27.10.2009	48 E 1211/2009	OS Ká	9 458,00		300,00
211			10	33 Ro 516/2001	OS Karviná	3 072,00		2.6.2001	49 E 601/2008	OS Ká	2 265,00		300,00
212			11	Ro 639/92	OS Karviná	5 444,00		13.10.1992	38 E 1281/95	OS Ká		5 159,00	
				18 C 236/99	OS Karviná	5 074,00		7.3.2000	48 E 1345/2000	OS Ká		1 430,00	
				Ro 345/98	OS Karviná	5 266,00		28.4.1998	48 E 1229/99	OS Ká		3 520,00	
213			42	28 C 1000/2011	OS Karviná	23 681,00		7.12.2011			16 627,00		1 030,00
214			4	34 Ro 620/2004	OS Karviná	52 141,00	20 422,00	26.5.2004			2 110,00		1 470,00
				33 Ro 1752/2005	OS Karviná	5 486,00	1 721,00	23.12.2005			3 765,00		630,00
				33 Ro 1264/2005	OS Karviná	6 860,70		20.9.2005					630,00
				20 C 80/2002	OS Karviná	5 025,00		26.7.2002					5 025,00
			29	28 C 638/2005	OS Karviná	1 000,00		29.6.2006					1 000,00
215			11	32 Ro 2087/2000	OS Karviná	50 381,00	24 438,00	2.12.2000	48 E 772/2001	OS Ká		175 466,00	
				34 Ro 230/2002	OS Karviná	74 727,00	42 966,00	3.4.2002	48 E 1005/2002	OS Ká		119 182,00	
				33 Ro 1029/2004	OS Karviná	40 961,00	10 649,00	10.9.2004	49 E 802/2006	OS Ká	29 712,00		2 230,00
				34 Ro 812/2003	OS Karviná	73 821,00	39 037,00	19.11.2003	48 E 802/2006	OS Ká	34 784,00		3 450,00
			41	32 Ro 791/2007	OS Karviná	7 382,00	300,00	11.8.2007	48 E 296/2008	OS Ká	7 082,00		930,00
				32 Ro 207/2008	OS Karviná	21 160,00	606,00	23.4.2008	47 E 1057/2009	OS Ká	20 554,00		1 280,00
				28 C 27/2006	OS Karviná			10.7.2006	48 E 296/2008	OS Ká			1 000,00
216			12	28 C 1132/2011	OS Karviná	3 125,00		28.11.2012			1 698,00		1 030,00
217			12	33 Ro 91/99	OS Karviná	18 591,00		6.3.1999			9 295,50		995,00
				Ro 738/97	OS Karviná	37 802,00		27.3.1997				53 997,00	
218			12	33 Ro 91/99	OS Karviná	18 591,00		6.3.1999			9 295,50		995,00
				Ro 738/97	OS Karviná	37 802,00		27.3.1997				53 997,00	
219			50	28 C 1012/2011	OS Karviná	9 255,00		26.11.2011			6 589,00		1 030,00
220			4	34 Ro 768/2004	OS Karviná	16 012,00	7 432,00	26.1.2005				11 836,00	
				32 Ro 667/2005	OS Karviná	6 926,00	2 653,00	24.5.2005				128,00	
221			7	16 C 119/92	OS Karviná	6 639,00		14.10.1992	37 E 1326/95	OS Ká		25 582,50	
				Ro 2401/92	OS Karviná	4 999,00		6.2.1993	37 E 1325/95	OS Ká		5 260,00	
222			2	70 C 753/2010	OS Karviná	33 487,00	1 681,00	26.3.2011			31 806,00		1 310,00
				28 C 198/2007	OS Karviná			12.10.2007					7 900,00
				47 E 1138/2008	OS Karviná			11.10.2008					5 600,00
				47 E 1138/2008	OS Karviná	8 666,00		13.5.2009			8 666,00		

				63 C 212/2009	OS Karviná	20 882,00	945,00	18.12.2009			19 935,00		830,00
223			12	32 Ro 2617/99	OS Karviná	45 054,00		16.2.2000	48 E 601/2008	OS Ká	6 221,00		3 234,00
				33 Ro 1315/2001	OS Karviná	175 618,00	106 978,00	29.5.2002	068 EX 388/06	EXÚ Ká	47 288,00		4 410,00
				33 Ro 1118/2003	OS Karviná	13 405,00	10 235,00	14.11.2003	068 EX 388/06	EXÚ Ká	3 170,00		630,00
			29	34 Ro 1115/2003	OS Karviná	13 604,00	8 553,00	30.12.2003	068 EX 388/06	EXÚ Ká	5 051,00		630,00
224			15	70 C 532/2009	OS Karviná	40 898,00	21 868,00	1.12.2010			19 030,00		760,00
				28 C 219/2011	OS Karviná	35 725,00	458,00	3.8.2011			35 267,00		1 440,00
				62 C 7/2010	OS Karviná	15 290,00	159,00	28.12.2010			15 131,00		640,00
				47 E 1397/2008	OS Karviná			30.12.2008					5 600,00
				47 E 1397/2008	OS Karviná	8 222,00		15.10.2009			8 222,00		8 222,00
225			1	34 Ro 346/2002	OS Karviná	37 963,00	24 176,00	30.5.2002			13 787,00		710,00
				30 C 248/97	OS Karviná			3.3.1998					2 150,00
				46 E 62/2002	OS Karviná			27.2.2002					3 650,00
				10 Co 923/2004	KS Ostrava								3 300,00
226			14	32 Ro 788/2007	OS Karviná	7 272,00	771,00	3.5.2007				1 146,00	630,00
				70 C 197/2009	OS Karviná	12 122,00	577,00	31.7.2009			11 045,00		630,00
				63 C 72/2009	OS Karviná	17 699,50		4.7.2009			15 727,50		680,00
				28 C 151/2007	OS Karviná			27.9.2007					1 000,00
227			5	28 C 1159/2011	OS Karviná	18 548,00		30.11.2011			6 027,00		1 030,00
				28 C 181/2012	OS Karviná	26 098,00		3.1.2013			26 098,00		1 660,00
228			30	33 Ro 228/2002	OS Karviná	90 386,00	73 210,00	29.3.2002	068 EX 487/07	EXÚ Ká	13 036,00		1 140,00
229			8	32 Ro 1997/2001	OS Karviná	45 534,00	29 338,00	30.11.2001	068 EX 448/06	EXÚ Ká		12 951,00	
230			7	28 C 404/2012	OS Karviná	26 941,00		5.9.2012			23 525,00		1 380,00
231			2	33 Ro 2105/2008	OS Karviná	1 106,00	903,00	10.10.2008				1 033,00	630,00
				28 C 225/2011	OS Karviná	9 872,00		6.4.2011			6 062,00		630,00
232			2	34 Ro 946/2002	OS Karviná	29 870,00		4.9.2002			7 654,00		1 740,00
				33 Ro 22/2006	OS Karviná	4 537,00		4.2.2006			3 875,00		630,00
				6Ro 111/2004	OS Kroměříž	7 575,10	694,00	14.7.2004			6 631,10		630,00
			21	32 Ro 23/2006	OS Karviná	43 575,00	2 572,00	21.3.2006			41 003,00		1 690,00
				33 Ro 365/2006	OS Karviná	9 457,00		30.3.2006			9 457,00		630,00
				48 E 477/2004	OS Karviná			8.6.2004					1 000,00
				48 E 477/2004	OS Karviná	1 753,30		18.2.2006			1 753,50		
				32 Ro 431/2006	OS Karviná	5 353,50	65,00	5.4.2006			5 288,50		630,00

233			12	33 Ro 350/2002	OS Karviná	66 464,00	54 982,00	16.5.2002	49 E 908/2002	OS Ká		2 002,00	
			1	33 Ro 1103/2000	OS Karviná	9 255,00		19.1.2001	46 E 379/2002	OS Ká		34 533,00	
				34 Ro 1681/2002	OS Karviná	30 350,00	21 098,00	22.1.2003	47 E 442/2003	OS Ká	9 252,00		1 600,00
				34 Ro 1934/2005	OS Karviná	33 619,00	13 879,00	7.2.2006			19 740,00		960,00
				22 C 167/2001	OS Karviná			8.10.2002	50 E 140/2004	OS Ká			1 300,00
				32 Ro 918/2006	OS Karviná	8 795,00	3 455,00	11.7.2006			5 340,00		630,00
				33 Ro 430/2006	OS Karviná	5 665,00	170,00	12.4.2006			5 495,00		630,00
234			44	33 Ro 1528/2006	OS Karviná	1 875,00		9.11.2006			1 875,00		630,00
235			17	33 Ro 2944/2008	OS Karviná	8 734,00	3 456,00	30.9.2009			5 248,00		630,00
				70 C 335/2009	OS Karviná	23 371,00	4 352,00	19.11.2009			19 019,00		840,00
				61 C 54/2009	OS Karviná	2 579,50	367,00	23.9.2009			2 212,50		630,00
				28 C 119/2007	OS Karviná			11.8.2007					6 900,00
236			4	28 C 406/2012	OS Karviná	16 844,00		16.8.2012			15 579,00		1 030,00
				22 C 200/2011	OS Karviná	1 813,00	15,00	1.11.2011			1 798,00		630,00
237			2	70 C 311/2009	OS Karviná	8 987,00	6 160,00	10.10.2009			2 550,00		630,00
				70 C 583/2010	OS Karviná	3 183,00		14.1.2011			1 659,00		630,00
				28 C 220/2011	OS Karviná	50 344,00	14 990,00	14.7.2011			35 354,00		1 420,00
238			4	70 C 67/2009	OS Karviná	39 800,00	10 475,00	23.4.2009				6 268,00	500,00
239			37	28 C 67/2006	OS Karviná	7 665,00	2 359,00	23.6.2006	068 Ex 405/06	EXÚ Ká		10 157,00	630,00
				28 C 746/2004	OS Karviná			12.4.2005	068 Ex 405/06	EXÚ Ká			1 100,00
				47 E 641/2005	OS Karviná			24.8.2005	068 Ex 405/06	EXÚ Ká			1 000,00
240			8	Ro 4439/97	OS Karviná	15 085,00		1.8.1998	47 E 1027/2002	OS Ká	15 085,00		1 834,00
				33 Ro 208/99	OS Karviná	7 404,00		31.3.1999	46 E 1026/2002	OS Ká	7 404,00		830,00
				32 Ro 2210/2000	OS Karviná	20 832,00		4.11.2001	49 E 242/2001	OS Ká		61 359,00	
				28 C 51/2003	OS Karviná	82 983,00	42 385,00	21.5.2003	50 E 191/2004	OS Ká	40 598,00		3 610,00
				33 Ro 273/2004	OS Karviná	7 164,00	3 702,00	24.4.2004	34 E 583/2006	OS FM	3 462,00		930,00
241			1	33 Ro 723/99	OS Karviná	11 081,00		30.7.1999			4 999,00		530,00
				32 Ro 106/2002	OS Karviná	141 321,00	98 974,00	27.2.2002	47 E 836/2004	OS Ká		146 557,00	
				34 Ro 1310/2003	OS Karviná	34 876,00	11 084,00	19.11.2003			23 792,00		1 050,00
				16 C 211/98	OS Karviná			25.3.1999	48 E 835/2004	OS Ká			5 850,00
242			3	28 C 996/2011	OS Karviná	12 000,00		8.11.2011			7 738,00		1 030,00
243			3	70 C 748/2010	OS Karviná	2 893,00		16.2.2011			1 449,00		630,00
244			3	32 Ro 663/2007	OS Karviná	10 922,00	4 511,00	24.4.2007	068 Ex 1669/07	EXÚ Ká	6 411,00		630,00

				32 Ro 758/2008	OS Karviná	23 865,00	11 721,00	25.6.2008			12 144,00		670,00
				70 C 24/2009	OS Karviná	44 760,00	15 655,00	21.3.2009			29 105,00		1 380,00
				64 C 73/2009	OS Karviná	10 596,50	791,00	18.8.2009			9 805,50		630,00
				28 C 118/2007	OS Karviná			25.9.2007					8 900,00
245			1	70 C 337/2009	OS Karviná	2 903,00	200,00	23.2.2010			2 703,00		630,00
				70 C 714/2010	OS Karviná	35 746,00		28.1.2011			34 323,00		1 410,00
				19 C 20/2011	OS Karviná	12 255,00	647,00	15.3.2011			11 608,00		630,00
				46 E 1138/2008	OS Karviná			17.10.2008					5 600,00
				46 E 1138/2008	OS Karviná	1 862,00		19.8.2009			1 862,00		
246			19	28 C 90/2011	OS Karviná	15 723,00		12.5.2011			15 723,00		630,00
247			14	70 C 541/2010	OS Karviná	16 922,00		7.12.2010			12 556,00		650,00
				28 C 1002/2011	OS Karviná	45 556,00		2.11.2011			31 905,00		1 410,00
				28 C 346/2012	OS Karviná	37 302,00	2 757,00	27.8.2012			33 545,00		870,00
				20 C 201/2011	OS Karviná	12 316,00	244,00	23.9.2011			12 072,00		630,00
248			6	21 C 74/2001	OS Karviná	65 014,00		31.1.2003	50 E 72/2004	OS Ova		174 107,00	
249			6	26 C 156/2003	OS Ostrava	109 956,00	72 952,00	14.10.2003			37 004,00		2 230,00
				33 Ro 1108/2002	OS Karviná	22 762,00	2 397,00	5.10.2002			20 365,00		930,00
				59 C 336/2004	OS Ostrava	30 185,00	788,00	1.6.2005			29 397,00		1 210,00
				47 E 1774/2000	OS Karviná			25.2.2001	50 E 70/2004	OS Ova			800,00
250			1	70 C 227/2009	OS Karviná	10 989,00	3 582,00	11.9.2009				3 554,00	630,00
				70 C 747/2010	OS Karviná	42 241,00		5.4.2011			14 533,00		1 050,00
				28 C 432/2011	OS Karviná	32 934,00		17.6.2011			21 776,00		980,00
				28 C 145/2009	OS Karviná			29.8.2009					7 900,00
				47 E 1027/2009	OS Karviná			8.12.2009					5 600,00
251			2	33 Ro 1979/2007	OS Karviná	17 807,00	3 478,00	26.3.2008	50 E 370/2009	OS Ká		4 512,00	
				169 C 365/2009	OS Karviná	9 763,50	350,00	25.8.2010			9 413,50		630,00
				28 C 26/2007	OS Karviná			2.5.2007	48 E 370/2009	OS Ká			7 900,00
				46 E 674/2007	OS Karviná			8.8.2007	48 E 370/2009	OS Ká			5 600,00
				46 E 674/2007	OS Karviná	2 180,00		28.8.2008	48 E 370/2009	OS Ká	2 180,00		5 310,00
252			14	32 Ro 1118/2003	OS Karviná	8 076,00	5 779,00	1.10.2003	068 EX 99/07	EXÚ Ká	2 297,00		630,00
				33 Ro 101/2002	OS Karviná	74 631,00	56 822,00	22.3.2002	068 EX 99/07	EXÚ Ká	15 241,10		1 080,00
				34 Ro 257/2003	OS Karviná	3 301,50	7,00	25.3.2003	068 EX 99/07	EXÚ Ká	3 294,50		630,00
				28 C 64/2000	OS Karviná			4.7.2000	068 EX 99/07	EXÚ Ká			3 300,00

253			1	Ro 2695/96	OS Karviná	10 806,00		5.12.1996	37 E 756/97	OS Ká		49 712,00	1 830,00
				Ro 910/98	OS Karviná	1 503,00		9.6.1998	47 E 401/2000	OS Ká		15 406,45	830,00
				33 Ro 1360/2000	OS Karviná	241 733,00	164 307,00	30.5.2001				111 616,85	4 454,00
				33 Ro 951/2002	OS Karviná	109 381,00	63 031,00	5.11.2002			23 085,00		3 050,00
				33 Ro 1619/2004	OS Karviná	14 662,00	6 964,00	16.12.2004			7 698,00		630,00
				16 C 250/99	OS Karviná			28.3.2000					2 725,00
254			14	33 Ro 2049/2008	OS Karviná	2 526,00	761,00	3.10.2008				1 186,00	630,00
				70 C 355/2009	OS Karviná	3 297,00	93,00	30.10.2009			3 000,00		630,00
255			14	28 C 1293/2011	OS Karviná	7 586,00		8.2.2012			5 578,00		1 030,00
256			11	28 C 129/2008	OS Karviná	26 941,00	5 922,00	10.10.2008	49 E 367/2009	OS Ká	21 019,00		1 450,00
				33 Ro 2106/2008	OS Karviná	21 333,00	8 322,00	20.12.2008	49 E 370/2009	OS Ká	13 011,00		1 090,00
				70 C 231/2010	OS Karviná	64 293,00	10 341,00	17.4.2010			53 952,00		2 360,00
				70 C 52/2009	OS Karviná	27 021,00	14 229,00	8.4.2009	50 E 698/2009	OS Ká	12 792,00		1 370,00
				28 C 186/2007	OS Karviná			3.10.2007	47 E 651/2009	OS Ká			7 900,00
				47 E 726/2008	OS Karviná			9.7.2008	47 E 651/2009	OS Ká			5 600,00
				47 E 726/2008	OS Karviná	1 715,00		7.3.2009	47 E 651/2009	OS Ká	1 715,00		310,00
257			9	32 Ro 1318/2001	OS Karviná	77 413,00	43 563,00	13.9.2001	068 Ex 252/07	EXÚ Ká		28 649,00	1 790,00
				33 Ro 182/2005	OS Karviná	11 553,00	519,00	9.3.2005	068 Ex 252/07	EXÚ Ká	9 748,00		930,00
				33 Ro 947/2003	OS Karviná	55 269,00	26 937,00	22.8.2003	068 Ex 252/07	EXÚ Ká	27 332,00		1 460,00
				28 C 26/2006	OS Karviná			4.5.2006	068 Ex 252/07	EXÚ Ká			1 000,00
				8 Co 129/2002	OS Karviná			2.4.2002	068 Ex 252/07	EXÚ Ká			2 075,00
				23 C 29/2001	OS Karviná			2.4.2002	068 Ex 252/07	EXÚ Ká			5 025,00
			35	33 Ro 829/2008	OS Karviná	8 165,00		6.5.2008	48 E 367/2009	OS Ká	8 165,00		930,00
				28 C 26/2006	OS Karviná			4.5.2006	068 Ex 252/07	EXÚ Ká			1 000,00
258			11	32 Ro 632/2003	OS Karviná	88 163,00	34 538,00	24.9.2003	068 Ex 4420/08	EXÚ Ká	36 325,00		2 730,00
				33 Ro 1670/2005	OS Karviná	22 801,00	8 573,00	29.11.2005	068 Ex 4420/08	EXÚ Ká	14 228,00		690,00
				33 Ro 1232/2005	OS Karviná	8 920,80	305,00	15.9.2005	068 Ex 4420/08	EXÚ Ká	8 615,80		630,00
259			6	70 C 641/2010	OS Karviná	8 401,00		15.4.2011			5 660,00		630,00
				28 C 1015/2011	OS Karviná	9 692,00		6.12.2011			6 302,00		1 030,00
260			1	70 C 265/2010	OS Karviná	7 311,00	754,00	8.5.2010			6 557,00		630,00
				28 C 1285/2011	OS Karviná	5 585,00		24.4.2012			3 210,00		1 030,00
				28 C 207/2012	OS Karviná	10 079,00		24.4.2012			9 057,00		1 030,00
261			6	33 Ro 1051/2005	OS Karviná	9 693,00	3 448,00	26.7.2005	068 Ex 1764/07	EXÚ Ká	6 245,00		630,00

262			4	Ro 960/96	OS Karviná	16 085,00		14.5.1996	37 E 1391/96	OS Ká	7 005,00		1 330,00
				Ro 358/91	OS Karviná	624,00		26.4.1991	38 E 886/96	OS Ká		2 062,00	410,00
				Ro 325/92	OS Karviná	871,00		20.3.1992	38 E 888/96	OS Ká		2 751,00	520,00
				Ro 2402/95	OS Karviná	5 336,00		17.8.1995	38 E 887/96	OS Ká		65 589,00	830,00
				15 C 165/94	OS Karviná			30.5.1995					1 190,00
263			14	70 C 746/2010	OS Karviná	4 958,00		24.2.2011			1 200,00		630,00
				69 C 709/2009	OS Karviná	10 639,00	350,00	2.12.2009			10 289,00		630,00
264			23	28 C 1/2012	OS Karviná	3 561,00		24.1.2013			1 853,00		1 030,00
265			12	33 Ro 858/2005	OS Karviná	46 312,00	16 261,00	16.7.2005			30 051,00		1 430,00
				33 Ro 737/2006	OS Karviná	19 244,00	5 168,00	6.6.2006			14 076,00		680,00
				33 Ro 169/2007	OS Karviná	7 888,00	1 127,00	1.8.2007			6 761,00		630,00
				33 Ro 882/2006	OS Karviná	15 820,50	1 083,00	25.7.2006			14 737,50		630,00
				28 C 2/2004	OS Karviná			24.4.2004					1 100,00
266			7	70 C 229/2009	OS Karviná	5 389,00	937,00	30.7.2009				1 204,00	630,00
				70 C 229/2010	OS Karviná	2 817,00	1 625,00	22.4.2010				2 636,00	630,00
				28 C 870/2011	OS Karviná	28 124,00		24.4.2012			5 394,00		810,00
267			15	28 C 1011/2011	OS Karviná	24 854,00		1.11.2011			15 565,00		1 030,00
268			7	33 Ro 2169/2008	OS Karviná	901,00		25.11.2008				901,00	630,00
				70 C 292/2009	OS Karviná	3 364,00	1 829,00	30.9.2009			1 535,00		630,00
				70 C 754/2010	OS Karviná	26 468,00		2.11.2011			12 392,00		730,00
				28 C 1252/2011	OS Karviná	60 339,00		7.9.2012			37 454,00		2 270,00
				28 C 97/2012	OS Karviná	55 941,00		7.9.2012			51 694,00		2 830,00
				22 C 259/2011	OS Karviná	13 532,00		2.12.2011			13 532,00		1 030,00
269			1	33 Ro 952/2003	OS Karviná	60 730,00	31 669,00	16.12.2003			29 061,00		1 530,00
				33 Ro 966/2001	OS Karviná	69 329,00	50 288,00	4.12.2002			19 041,00		1 560,00
				33 Ro 690/2005	OS Karviná	20 537,00	1 063,00	7.6.2005			19 474,00		810,00
				17 C 55/2001	OS Karviná			20.11.2001					5 025,00
270			11	32 Ro 180/99	OS Karviná	14 677,00		1.4.1999	48 E 318/2000	OS Ká	14 677,00		1 830,00
				33 Ro 2238/2001	OS Karviná	158 085,00	112 316,00	12.6.2002			45 769,00		2 830,00
				34 Ro 1117/2003	OS Karviná	44 934,00	24 572,00	7.11.2003			18 070,00		1 110,00
				Ro 757/97	OS Karviná	17 102,00		11.7.1997	48 E 325/2000	OS Ká		244 551,00	
				18 C 180/99	OS Karviná			25.9.1999	48 E 319/2000	OS Ká			3 925,00
			28	28 C 627/2005	OS Karviná			25.3.2006	49 E 1230/2009	OS Ká			1 000,00

				48 E 1231/2001	OS Karviná			8.12.2001	49 E 1231/2001	OS Ká			3 650,00
				48 E 467/2006	OS Karviná			30.6.2006	49 E 1231/2001	OS Ká			1 000,00
				49 E 1230/2009	OS Karviná								300,00
271			3	33 Ro 1642/2005	OS Karviná	2 597,00	1 453,00	17.1.2006	48 E 198/2007	OS Ká		929,00	
				32 Ro 661/2007	OS Karviná	6 662,00	2 853,00	13.6.2007	068 Ex 6/08	EXÚ Ká		6 411,00	
272			5	28 C 1286/2011	OS Karviná	29 102,00		11.2.2012			18 626,00		1 030,00
273			9	32 Ro 645/2000	OS Karviná	23 296,00		28.4.2000	068 Ex 123/06	EXÚ Ká	17 766,70		1 662,00
				32 Ro 224/2002	OS Karviná	36 462,00	4 428,00	18.4.2002	068 Ex 123/06	EXÚ Ká	32 034,00		1 390,00
				34 Ro 1308/2003	OS Karviná	29 836,00	2 845,00	6.3.2004	068 Ex 123/06	EXÚ Ká	26 991,00		1 170,00
274			9	49 E 910/2002	OS Karviná			28.9.2002	068 Ex 123/06	EXÚ Ká			3 650,00
275			9	33 Ro 1961/2005	OS Karviná	23 216,30	634,00	22.8.2006	068 Ex 123/06	EXÚ Ká	22 382,30		930,00
				32 Ro 737/2006	OS Karviná	5 604,80	212,00	22.8.2006	068 Ex 123/06	EXÚ Ká	5 392,80		630,00
276			3	33 Ro 1927/2007	OS Karviná	40 908,00	14 273,00	1.11.2007	47 E 975/2008	OS Ká	6 749,00		2 090,00
				32 Ro 416/2008	OS Karviná	19 196,00	3 122,00	27.5.2008	46 E 976/2008	OS Ká	8 395,00		1 140,00
				33 Ro 1514/2008	OS Karviná	22 164,50	2 004,00	13.8.2008	50 E 171/2009	OS Ká	11 453,50		1 290,00
277			22	32 Ro 1284/2004	OS Karviná	16 822,00	6 566,00	19.10.2004	49 E 266/2005	OS Ká		1 328,00	
				33 Ro 229/2005	OS Karviná	17 736,00	5 466,00	11.3.2005	47 E 777/2005	OS Ká		9 278,00	
				32 Ro 365/2006	OS Karviná	32 063,00	9 954,00	30.3.2006				14 228,00	
278			8	28 C 1289/2011	OS Karviná	10 689,00		18.1.2012			1 612,00		1 030,00
				28 C 183/2012	OS Karviná	36 073,00		14.4.2012			25 296,00		1 830,00
279			2	70 C 374/2009	OS Karviná	42 824,00	11 371,00	19.2.2010			30 353,00		1 330,00
				70 C 185/2010	OS Karviná	17 427,00		22.6.2011			17 427,00		730,00
				63 C 6/2010	OS Karviná	13 426,50	1 906,00	9.2.2011			11 520,50		630,00
				28 C 465/2007	OS Karviná			30.4.2008					7 900,00
280			7	32 Ro 1127/2008	OS Karviná	16 924,00	5 860,00	4.7.2009			11 064,00		630,00
				70 C 113/2009	OS Karviná	27 520,00		14.7.2009			27 520,00		1 130,00
				28 C 383/2006	OS Karviná			16.5.2007					5 250,00
				48 E 674/2007	OS Karviná			15.8.2007					5 600,00
				48 E 674/2007	OS Karviná	3 922,00		19.8.2008			3 922,00		
				68 C 117/2009	OS Karviná	1 919,00		3.4.2010			1 919,00		
281			5	Ro 1355/96	OS Karviná	10 678,00		9.7.1996	47 E 1088/2005	OS Ká		128 572,00	1 330,00
				33 Ro 612/99	OS Karviná	7 573,00		29.6.1999	51 E 1087/2005	OS Ká		18 098,00	830,00
				Ro 3172/98	OS Karviná	20 494,00		10.12.1998			18 901,00		1 774,00

				34 Ro 802/2002	OS Karviná	29 034,00		27.8.2002			29 034,00		1 190,00
			7	33 Ro 948/2003	OS Karviná	74 568,00	32 049,00	22.8.2003			42 519,00		2 350,00
				34 Ro 350/2002	OS Karviná	94 047,00	57 823,00	7.6.2002			31 105,00		2 030,00
282			9	70 C 691/2010	OS Karviná	19 714,00		20.7.2011			11 583,00		630,00
				28 C 854/2011	OS Karviná	36 020,00		24.2.2012			23 386,00		1 090,00
283			3	Ro 979/96	OS Karviná	27 832,00		10.4.1996	36 E 808/96	OS Ká		14 149,00	
				Ro 400/98	OS Karviná	13 240,00		19.3.1999	49 E 595/99	OS Ká		1 130,00	
284			8	70 C 141/2009	OS Karviná	2 491,00	35,00	20.4.2010			2 456,00		630,00
				70 C 58/2010	OS Karviná	2 706,00	185,00	18.10.2010			2 521,00		630,00
				28 C 677/2011	OS Karviná	3 711,00		11.7.2012			3 672,00		630,00
				64 C 202/2009	OS Karviná	10 704,00	491,00	3.11.2010			10 213,00		630,00
285			16	28 C 767/2004	OS Karviná			1.6.2007					7 300,00
				47 E 675/2007	OS Karviná			26.1.2008					5 600,00
				47 E 675/2007	OS Karviná	11 753,50		19.12.2009			11 753,50		
286			5	28 C 158/2003	OS Karviná			2.2.2005	47 E 8/2010	OS Ká			550,00
				49 E 640/2005	OS Karviná			2.11.2005	47 E 8/2010	OS Ká			1 300,00
287			4	28 C 91/2003	OS Karviná	84 959,00	31 311,00	5.4.2003	48 E 954/2007	OS Ká	36 743,00		3 951,00
288			3	33 Ro 105/99	OS Karviná	24 388,00		1.4.1999	068 Ex 486/07	EXÚ Ká	24 388,00		1 794,00
				Ro 2024/97	OS Karviná	8 576,00		24.7.1997	068 Ex 486/07	EXÚ Ká			15 905,00
				16 C 210/98	OS Karviná			29.12.1998	068 Ex 486/07	EXÚ Ká			3 300,00
				47 E 610/99	OS Karviná			9.6.1999	068 Ex 486/07	EXÚ Ká			1 150,00
289			9	70 C 516/2010	OS Karviná	61 389,00	22 899,00	27.4.2011			38 490,00		1 690,00
				28 C 683/2011	OS Karviná	60 665,00	18 667,00	8.8.2012			41 998,00		1 910,00
				19 C 186/2011	OS Karviná	2 743,00	45,00	21.3.2012			2 698,00		630,00
290			7	28 C 177/2009	OS Karviná	14 240,00	5 932,00	2.12.2009			8 308,00		600,00
				70 C 373/2009	OS Karviná	47 584,00	16 549,00	28.9.2010			31 035,00		1 420,00
				28 C 1394/2011	OS Karviná	55 129,00		1.1.2013			55 129,00		3 060,00
291			6	28 C 182/2007	OS Karviná	45 462,00	14 300,00	28.6.2007	48 E 568/2008	OS Ká	31 162,00		2 470,00
				33 Ro 2353/2008	OS Karviná	24 504,00	4 257,00	5.5.2009	46 E 1229/2009	OS Ká	18 370,00		1 460,00
				70 C 17/2009	OS Karviná	23 127,00	738,00	8.5.2009	50 E 1227/2009	OS Ká	22 389,00		1 400,00
				62 C 34/2009	OS Karviná	23 043,50	1 503,00	6.5.2009	49 E 1227/2009	OS Ká	21 540,50		1 350,00
				48 E 768/2006	OS Karviná			31.7.2007	48 E 84/2008	OS Ká			5 900,00
				66 Co 217/2006	KS Ostrava			31.7.2007	48 E 84/2008	OS Ká			2 700,00

				48 E 768/2006	OS Karviná	10 496,50		22.1.2009	47 E 1228/2009	OS Ká	10 496,50		300,00
				28 C 563/2005	OS Karviná			24.3.2006	48 E 548/2007	OS Ká			9 820,00
292			15	32 Ro 252/2007	OS Karviná	45 513,00	18 940,00	15.3.2007				45 466,00	
293			6	28 C 1280/2011	OS Karviná	14 558,00		18.1.2012			10 853,00		1 030,00
294			11	32 Ro 1659/2007	OS Karviná	5 542,00	1 070,00	12.9.2007	068 Ex 2337/07	EXÚ Ká	4 472,00		630,00
				70 C 25/2009	OS Karviná	31 659,00	577,00	21.8.2009			31 082,00		1 270,00
				70 C 264/2010	OS Karviná	7 656,00		25.6.2010			7 656,00		630,00
				70 C 53/2010	OS Karviná	5 271,00	510,00	19.3.2010			4 761,00		630,00
				33 C 2685/2008	OS Karviná	3 824,00		16.12.2008	46 E 700/2009	OS Ká	3 824,00		930,00
				48 E 878/2007	OS Karviná			28.2.2008	46 E 1232/2009	OS Ká			5 600,00
				28 C 478/2006	OS Karviná			28.2.2008	068 Ex 2337/07	EXÚ Ká			1 000,00
				46 E 1232/2009	OS Karviná								5 390,00
				48 E 878/2007	OS Karviná	7 870,00		11.11.2008			7 870,00		
				28 C 478/2006	OS Karviná			23.5.2007					1 000,00
				28 C 478/2006	OS Karviná			23.5.2007	068 Ex 2337/07	EXÚ Ká			7 900,00
295			9	Ro 75/97	OS Karviná	2 893,00		10.5.1997				5 773,00	
				34 Ro 106/2002	OS Karviná	64 658,00	46 199,00	28.2.2002				70 599,00	
				28 C 1144/2011	OS Karviná	85 691,00		10.5.2012			56 611,00		3 180,00
296			6	33 Ro 1886/2005	OS Karviná	171 322,00	87 787,00	18.1.2006	50 E 239/2006	OS Ká		96 210,00	
				32 Ro 1381/2006	OS Karviná	43 931,00	18 138,00	20.10.2006	47 E 131/2007	OS Ká	25 873,00		2 260,00
				33 Ro 554/2006	OS Karviná	32 741,00		10.5.2006			32 327,00		1 990,00
297			7	28 C 1291/2011	OS Karviná	19 595,00	3 574,00	17.11.2012			16 021,00		1 000,00
298			2	28 C 710/2003	OS Karviná	79 812,00	30 130,00	6.4.2004	068 Ex 02131/09	EXÚ Ká	23 318,50		2 400,00
				18 C 213/98	OS Karviná			28.10.1998	068 Ex 02131/09	EXÚ Ká			2 725,00
				49 E 552/2002	OS Karviná			9.7.2002	068 Ex 02131/09	EXÚ Ká			3 650,00
299			3	28 C 1128/2011	OS Karviná	7 249,00		22.6.2012			1 715,00		1 030,00
			23	33 Ro 2354/2008	OS Karviná	2 213,00	264,00	4.3.2009				450,00	630,00
300			13	28 C 1282/2011	OS Karviná	9 955,00		3.1.2012			7 224,00		1 030,00
301			8	33 Ro 615/2002	OS Karviná	226 153,00	162 692,00	9.7.2002	50 E 1020/2002	OS Ká		612 338,00	
				32 Ro 616/2002	OS Karviná	1 571,60		9.7.2002	49 E 1020/2002	OS Ká	1 571,60		930,00
302			4	114 C 1075/2011	OS Karviná	23 317,00		31.3.2012			21 385,00		1 200,00
				114 C 185/2012	OS Karviná	29 494,00		1.6.2012			27 335,00		1 500,00

303			16	28 C 1019/2011	OS Karviná	15 125,00		28.7.2012			11 559,00		1 030,00
304			14	33 Ro 300/2007	OS Karviná	47 979,00	15 935,00	7.4.2007	49 E 172/2009	OS Ká	25 324,00		2 350,00
305			1	28 C 760/2005	OS Karviná	8 035,00	4 103,00	6.3.2006				5 052,00	562,00
306			407	33 Ro 1934/2005	OS Karviná	8 386,00	1 616,00	21.1.2006	48 E 618/2008	OS Ká	6 770,00		930,00
				33 Ro 1341/2007	OS Karviná	4 361,00	534,00	20.7.2007	49 E 617/2008	OS Ká	3 827,00		900,00
				33 Ro 1031/2007	OS Karviná	17 181,00	2 107,00	26.6.2007	49 E 618/2008	OS Ká	15 074,00		930,00
				48 E 188/2005	OS Karviná	3 295,00		18.2.2006	46 E 656/2008	OS Ká	3 295,00		1 300,00
307			8	70 C 640/2010	OS Karviná	719,00		19.1.2011			529,00		630,00
308			1	28 C 1287/2011	OS Karviná	16 463,00		3.2.2012			9 127,00		1 030,00
309			19	32 Ro 618/2002	OS Karviná	177 910,00	117 663,00	3.12.2002	47 E 1382/2004	OS Ká	58 356,00		7 250,00
				33 Ro 348/99	OS Karviná	11 466,00		12.5.1999	50 E 586/2004	OS Ká		43 730,00	1 830,00
				18 C 175/2000	OS Karviná			22.11.2000					2 975,00
				48 E 191/2001	OS Karviná			10.4.2001					3 500,00
310			1	32 Ro 615/2002	OS Karviná	155 783,00	130 717,00	25.6.2002	49 E 1006/2002	OS Ká		94 742,00	
311			15	70 C 353/2009	OS Karviná	7 511,00		13.10.2009			4 171,00		630,00
				70 C 222/2010	OS Karviná	49 514,00	1 806,00	13.5.2010			47 576,00		1 940,00
				28 C 853/2011	OS Karviná	32 159,00		28.12.2011			32 159,00		1 320,00
312			1	32 Ro 1456/2000	OS Karviná	91 241,00		11.7.2000	26 E 2009/2004	OS Karlovy Vary	77 132,00		6 876,00
				34 Ro 953/2002	OS Karviná	133 865,00	65 512,00	17.10.2002			22 236,00		3 680,00
313			5	16 C 1/2011	OS Vsetín	5 899,00		9.7.2011			495,00		630,00
				19 C 3/2010	OS Vsetín	13 912,00	1 029,00	16.3.2010			12 883,00		600,00
314			8	70 C 228/2009	OS Karviná	3 650,00	626,00	5.8.2009			3 024,00		630,00
				70 C 722/2010	OS Karviná	12 777,00		15.2.2011			10 111,00		630,00
				28 C 857/2011	OS Karviná	44 825,00		3.11.2011			28 188,00		1 270,00
315			15	33 Ro 614/2002	OS Karviná	109 022,00	85 936,00	26.6.2002	068 Ex 2341/07	EXÚ Ká	23 086,00		1 270,00
316			4	28 C 128/2009	OS Karviná	42 887,00	15 082,00	10.11.2009			27 805,00		1 480,00
				28 C 51/2007	OS Karviná			23.5.2007					7 900,00
				49 E 743/2007	OS Karviná			8.9.2007					5 600,00
				49 E 743/2007	OS Karviná	3 259,00		19.8.2008			1 150,00		
317			1	70 C 385/2009	OS Karviná	3 723,00	1 715,00	19.11.2009			2 008,00		630,00
				70 C 755/2010	OS Karviná	13 123,00		18.1.2012			12 231,00		630,00
				28 C 463/2007	OS Karviná			6.5.2008					7 900,00

				49 E 862/2008	OS Karviná	2 741,00		19.9.2009			2 741,00		
				49 E 862/2008	OS Karviná			25.10.2008					5 600,00
318			3	70 C 744/2010	OS Karviná	39 854,00		4.10.2011			25 555,00		1 130,00
319			8	33 Ro 660/2007	OS Karviná	59 959,00	19 479,00	27.4.2007	068 Ex 19999/07	EXÚ Ká	40 480,00		1 870,00
				28 C 696/2005	OS Karviná			11.4.2007	068 Ex 19999/07	EXÚ Ká			5 850,00
320			8	32 Ro 1708/2000	OS Karviná	21 610,00		5.8.2000				92 168,00	
321			1	33 Ro 1978/2007	OS Karviná	6 858,00	1 938,00	12.12.2007			4 920,00		630,00
				28 C 21/2006	OS Karviná			4.5.2007					5 725,00
322			13	28 C 458/2004	OS Karviná	24 220,70	8 894,00	21.10.2004			12 883,00		790,00
			2	33 Ro 306/2005	OS Karviná	7 197,00	217,00	30.3.2005			6 980,00		630,00
				32 Ro 525/2006	OS Karviná	3 764,00		22.4.2006			3 764,00		630,00
323			1	33 Ro 1283/2005	OS Karviná	27 358,00	10 145,00	16.11.2005			17 213,00		960,00
				33 Ro 665/2007	OS Karviná	61 223,00	18 160,00	8.5.2007			43 063,00		1 950,00
				22 C 155/2009	OS Karviná	33 022,00		14.11.2011			33 022,00		1 350,00
				46 E 551/2006	OS Karviná	6 142,50		29.11.2008			6 142,50		
				46 E 551/2006	OS Karviná			23.8.2006					3 650,00
				28 C 94/2005	OS Karviná			17.1.2006					5 200,00
324			52	28 C 1406/2011	OS Karviná	19 522,00		21.2.2012			10 856,00		1 030,00
325			2	32 Ro 1124/2008	OS Karviná	19 654,00	1 315,00	19.11.2008	068 Ex 2670/09	EXÚ Ká	18 339,00		770,00
				70 C 16/2009	OS Karviná	37 788,00	2 386,00	8.7.2009			35 402,00		1 450,00
				66 C 72/2009	OS Karviná	10 377,00	741,00	31.7.2009			9 636,00		630,00
				28 C 243/2006	OS Karviná			4.7.2007	068 Ex 2670/09	EXÚ Ká			5 650,00
				47 E 880/2007	OS Karviná			10.10.2007	068 Ex 2670/09	EXÚ Ká			5 600,00
				47 E 880/2007	OS Karviná	9 824,50		13.5.2008	068 Ex 2670/09	EXÚ Ká	9 824,50		
326			15	33 Ro 149/2001	OS Karviná	79 198,00	55 348,00	12.10.2001	068 Ex1/06	EXÚ Ká		178 838,80	
				32 Ro 952/2002	OS Karviná	69 475,00	31 260,00	12.11.2002	068 Ex1/06	EXÚ Ká		384 113,00	2 020,00
				32 Ro 605/2005	OS Karviná	49 907,00	10 973,00	25.6.2005	068 Ex1/06	EXÚ Ká	38 934,00		1 730,00
327			7	34 Ro 105/2002	OS Karviná	400 729,00	304 929,00	8.3.2002	49 E 1200/2003	OS Ká		38 386,00	
328			43	32 Ro 1340/2007	OS Karviná	5 906,00	1 013,00	25.7.2007	48 E 1213/2007	OS Ká	1 812,00		930,00
				70 C 176/2009	OS Karviná	3 891,00	397,00	24.6.2009	48 E 1228/2009	OS Ká	3 494,00		930,00
				70 C 187/2010	OS Karviná	18 725,00	349,00	21.5.2010			18 376,00		770,00
				64 C 213/2009	OS Karviná	5 362,00	193,00	11.11.2009			5 169,00		630,00
				28 C 197/2007	OS Karviná			29.3.2008					1 000,00

				49 E 724/2008	OS Karviná			4.7.2008					5 900,00
				28 C 197/2007	OS Karviná			29.3.2008					1 000,00
329			9	32 Ro 2431/2000	OS Karviná	6 984,00		6.12.2000	47 E 33/2005	OS Ká		3 125,00	
				15 C 23/97	OS Karviná			5.7.1997	46 E 33/2005	OS Ká			4 025,00
330			11	28 C 608/2012	OS Karviná	24 639,00		30.1.2013			20 639,00		1 410,00
331			5	32 Ro 583/2006	OS Karviná	33 335,00	15 271,00	3.5.2006			18 064,00		940,00
				28 C 412/2007	OS Karviná	5 675,00	191,00	17.4.2008			5 484,00		630,00
				22 C 279/2007	OS Karviná	17 107,50	2 090,00	22.4.2008			15 017,50		630,00
				51 E 413/2005	OS Karviná	4 021,00		11.9.2007			4 021,00		1 000,00
			42	28 C 142/2006	OS Karviná			22.5.2006					1 000,00
332			5	70 C 319/2009	OS Karviná	924,00		22.8.2010				924,00	600,00
				70 C 723/2010	OS Karviná	73 189,00	21 778,00	4.10.2011			51 411,00		2 310,00
				28 C 795/2011	OS Karviná	50 165,00	17 303,00	8.5.2012			32 862,00		1 540,00
				48 E 935/2009	OS Karviná	6 978,00		8.6.2011			6 978,00		
				28 C 91/2009	OS Karviná			25.7.2009					7 900,00
				48 E 935/2009	OS Karviná			12.11.2009					5 600,00
333			29	70 C 749/2010	OS Karviná	2 923,00		8.3.2011			1 803,00		630,00
				28 C 997/2011	OS Karviná	15 553,00		29.11.2011			8 954,00		1 030,00
				28 C 206/2012	OS Karviná	10 745,00		5.5.2012			8 997,00		1 030,00
				19 C 185/2011	OS Karviná	3 970,00		16.8.2011			3 970,00		630,00
334			1	33 Ro 1675/2001	OS Karviná	3 886,00		13.11.2001	068 Ex 1237/09	EXÚ Ká	3 886,00		630,00
				48 E 1069/2007	OS Karviná								300,00
335			8	28 C 255/2005	OS Karviná	7 052,00	3 197,00	4.5.2006			92,00		630,00
				32 Ro 172/2007	OS Karviná	29 845,00	14 248,00	21.3.2007			15 406,00		790,00
				32 Ro 757/2007	OS Karviná	4 961,00	1 451,00	25.5.2007			3 510,00		630,00
				9 Co 1610/2006	OS Karviná			23.2.2007					3 575,00
				48 E 284/2005	OS Karviná	5 822,50		18.4.2008			5 822,50		1 000,00
				48 E 284/2005	OS Karviná								3 650,00
336			6	70 C 751/2010	OS Karviná	9 962,00		28.6.2011			6 544,00		630,00
				28 C 1116/2011	OS Karviná	44 092,00		1.2.2012			24 705,00		1 320,00
				28 C 208/2012	OS Karviná	12 538,00		12.7.2012			12 019,00		1 030,00
337			43	28 C 788/2004	OS Karviná	56 116,00	21 344,00	17.8.2005	48 E 1088/2005	OS Ká	27 432,00		2 800,00
				34 Ro 341/2005	OS Karviná	46 601,00	14 997,00	5.8.2005	47 E 1089/2005	OS Ká	31 604,00		2 360,00

				32 Ro 170/2007	OS Karviná	95 041,00	32 827,00	20.7.2007	47 E 1214/2007	OS Ká	62 214,00		4 690,00
				28 C 382/2005	OS Karviná			24.12.2005	49 E 1311/2008	OS Ká			5 125,00
				47 E 468/2006	OS Karviná			26.10.2006	49 E 1311/2008	OS Ká			3 650,00
				47 E 468/2006	OS Karviná	6 286,00		15.7.2008	49 E 1311/2008	OS Ká	565,00		
				49 E 1311/25008	OS Karviná								5 660,00
338				80 C 225/2009-28	OS Ostrava	9234,5		17.2.2010			9234,5		600
339				50 Ro 912/2007-17	OS Frydek-Místek	22562		20.10.2007	33 E 1239/2008	OS F-M	17267		900
340				32 Ro 1714/2006	OS Karviná	9948		23.1.2007	49 E 508/2009	OS Ká	8448		1200
341				32 Ro 1011/2006	OS Karviná	4165		26.7.2006			4165		600
342				34 Ro 1471/2005	OS Karviná	3640		25.11.2005			3640		600
343				32 Ro 1170/2005	OS Karviná	7700		22.9.2005			2980		600
344				17 C 91/2001	OS Karviná	47090		2.2.2002	48 E 1384/2004	OS Ká	35908		3012
345				119 C 145/2010-9	OS Frýdek-Místek	2710		12.2.2011			2710		600
346				164 C 120/2010-20	OS Karviná	4360		9.3.2011			4360		600
347				66 C 89/2010-22	OS Karviná	5020		18.6.2011			5020		600
348				68C87/2010-21	OS Karviná	4570		25.9.2010			4570		600
349				28EC17/2011	OS Karviná	72 934,00.		28.11.2012			72 934,00		1 910,00
350				120 C 10/2010	OS Karviná	6 074,00		13.5.2011			4 748,00		296,00
351				20 E C760/2011	OS Karviná	26 650,00		10.7.2012	024 EX 3174/13	ExÚ Ostrava	26 650,00		890,00
352				70 C 354/2010	OS Karviná	3 200,00		26.7.2011			3 200,00		600,00
353				33 Ro 692/2004	OS Karviná	2 100,00		22.4.2005	47 E 544/2009	OS Ká			193,00
354				5To 344/2011	KS Ostrava	12 694,00		7.10.2011			12 694,00		
355				MMK/079998/2012	MMK	1 129,00		21.6.2012			1 129,00		
356				22 C 289/2006-16	OS Karviná	38 873,00		6.3.2007			38 873,00		1 560,00
357				32 Ro 939/2005-5	OS Karviná	79 451,00		4.10.2005	48 E 528/2008-7	OS Ká	68 012,00		4 680,00
358				8 T 48/2000-395	OS Karviná	18 975,00		12.1.2001			18 975,00		

359			8 T 48/2000-395	OS Karviná	1 970,00		12.1.2001			1 970,00		
360			8 T 48/2000-395	OS Karviná	5 015,00		12.1.2001			5 015,00		
361			8 T 48/2000-395	OS Karviná	8 000,00		12.1.2001			8 000,00		
362			8 T 48/2000-395	OS Karviná			12.1.2001	38 E 59/2011-16	OS Teplice	31 990,00		640,00
363			8 T 48/2000-395	OS Karviná			13.1.2001	49 E 40/2011-21	OS Ká	25 960,00		720,00
364			8 T 48/2000-395	OS Karviná			12.1.2001			20 945,00		200,00
365			MMK/176454/2011	MMK	3 586,00		8.12.2011			3 586,00		
366			19 EC 216/2011-7	OS Karviná	4 513,00		8.7.2011			4 513,00		300,00
367			62 C 36/2003	OS Opava	5 572,85		6.10.2003	50 E 532/2009	OS Ostrava	5 572,85		1 300,00
368			MMK/015581/2012	MMK	3 128,00					3 128,00		
369			9 T 146/2009-484	OS Karviná	3 762,24		23.3.2010			3 762,24		
370			21C 102/2005-40	OS Karviná	310,00		25.4.2006			310,00		600,00
371			3 T 117/2004-143	OS Karviná	260,00		9.2.2005			260,00		
372			21C 102/2005-40 3 T 117/2004-143	OS Karviná				47 E 372/2007-10	OS Ká	570,00		500,00
373			21C 102/2005-40 3 T 117/2004-143	OS Karviná					OS Ká	570,00		200,00
374			4 T 94/2000-13	OS Karviná	17 150,00		20.2.2001	49E 81/2006-9	OS Ká	7 082,00		350,00
375			39 C 241/94-26	OS Ostrava	14 000,00		15.1.1999	50E 1059/2000-6	OS Ká	14 000,00		6 309,60
376			3 Tm 24/2008-1379	OS Karviná	1 804,00		22.9.2008			1 804,00		
Součty										12 461 985,73	5 400 254,96	1 951 328,60

Příloha č. 1 k usnesení RM Karviné č. 3169

VÝKAZ DOSAVADNÍHO A NOVÉHO STAVU ÚDAJŮ KATASTRU NEMOVITOSTI

Dosavadní stav					Nový stav							
Označení pozemku arc. číslem	Výměra parcely ha m ²	Druh pozemku Způsob využití	Označení pozemku parc. číslem	Výměra parcely ha m ²	Druh pozemku Způsob využití	Typ stavby Způsob využití	Zpús. určení výměr	Porovnání se stavem evidence právních vztahů				Ozn. dílu
								Díl přechází z pozemku označeného v		Číslo listu vlastnictví	Výměra dílu ha m ²	
								katastru nemovitosti	dřívější poz. evidence			
381/1								381/1		10001		
382/3								382/3		1150		
383/1								383/1		10001		
487/2								487/2		10001		

Druh věcného břemene: dle listiny

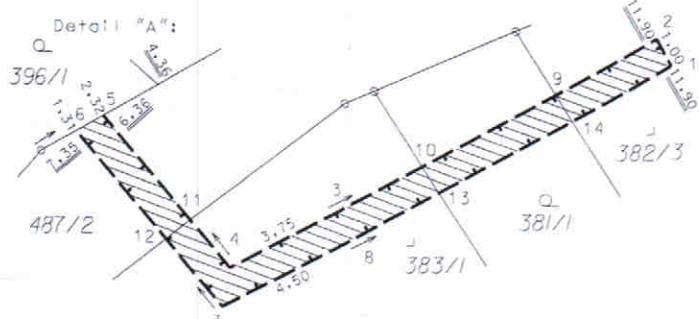
Oprávněny: dle listiny

Délka přípojky:

parc.č	délka
381/1	4,9 m
382/3	3,1 m
383/1	9,9 m
487/2	4,4 m

Dělit nebo scelovat pozemky lze jen na základě územního rozhodnutí, pokud podmínky pro ně nejsou stanoveny jiným rozhodnutím nebo opatřením.

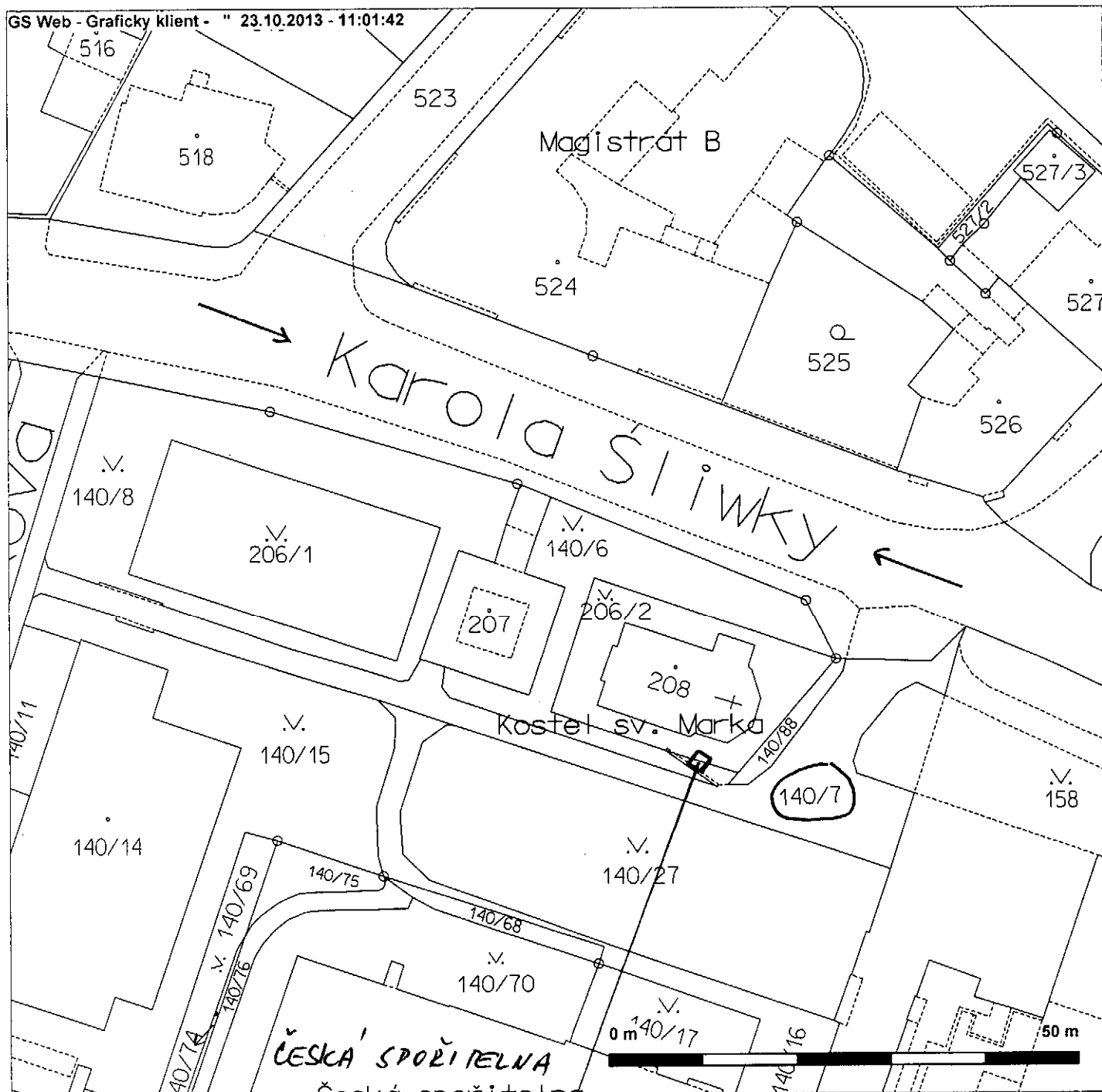
GEOMETRICKÝ PLÁN pro Vyznačení věcného břemene		Náležitosti a přesnosti odpovídá právním předpisům		Katastrální úřad souhlasí, katastrální pracoviště s číslováním parcel.	
Vyhotožil: Ing. Andřej Waloszek Husova 822/16, Karviná - Fryštát IČO: 659 01 088					
Číslo plánu: 2960-139/2013 Okres: Karviná Obec: Karviná Kat. území: Ráj Mapový list: DKM Kód způsobu určení výměr je určen podle § 77 odst. 2 vyhlášky č. 28/2007 Sb. Dosavadním vlastníkům pozemku byla poskytnuta možnost seznámit se v terénu s průběhem navrhovaných nových hranic, které byly označeny předepsaným způsobem dřev. kolík					
		Geometrický plán ověřil úředně oprávněný zeměměřický inženýr Ing. Andřej Waloszek		Souhlas katastrálního úřadu, katastrálního pracoviště potvrdit Halina ZAMARSKÁ	
		Dne 8.10.2013 Číslo 139/2013 Úředně oprávněný zeměměřický inženýr odpovídá za odbornou úroveň geometrického plánu; za dosažení předepsané přesnosti a správnost a úplnost nálezitosti podle právních předpisů		Dne 15-10-2013 Číslo 1202/2013 Jeden výtisk geometrického plánu a předepsané přílohy jsou uloženy u katastrálního úřadu, katastrálního pracoviště	



100

Souřadnice pro zápis do KN				kód kvality	Poznámka
číslo bodů	Y	X			
1	450 751,17	1 102 490,06	3	dřev.kolík	
2	450 751,66	1 102 489,17	3	dřev.kolík	
3	450 762,12	1 102 494,83	3	dřev.kolík	
4	450 765,43	1 102 496,52	3	dřev.kolík	
5	450 769,54	1 102 491,70	3	dřev.kolík	
6	450 770,42	1 102 492,21	3	dřev.kolík	
7	450 765,67	1 102 497,77	3	dřev.kolík	
8	450 761,66	1 102 495,73	3	dřev.kolík	
9	450 754,92	1 102 490,94	3	průsečík	
10	450 759,22	1 102 493,26	3	průsečík	
11	450 766,70	1 102 495,04	3	průsečík	
12	450 767,49	1 102 495,64	3	průsečík	
13	450 758,67	1 102 494,11	3	průsečík	
14	450 754,38	1 102 491,79	3	průsečík	

Příloha č. 1 k usnesení RM Karviné č. 3170



KAMENNÝ KLÍŽ NA POZEMKU SMK

VĚCNÉ BŘEMENO



TOMÁŠ HANZEL
PRIMÁTOR MĚSTA KARVINÉ

Plná moc

Já níže podepsaný **Tomáš Hanzel**, primátor města Karviné

zmocňuji **JUDr. Lukáš Jansa**, advokát společnosti **Jansa, Mokřý, Otevřel & partneři v.o.s., advokátní kancelář**, IČ: 26833379, se sídlem Sokola Tůmy 743/16, 709 00 Ostrava Mariánské Hory, zapsaný v seznamu advokátů ČAK pod č. 10168

aby zastupoval statutární město Karviná v řízení vedeném před **Ústavním soudem pod sp. zn. IV. ÚS 2036/13**, ve věci ústavní stížnosti proti usnesení Krajského soudu v Ostravě ze dne 29.05.2013, č. j. 5 C 56/2012- 82 podané [redacted] Bujárkem, [redacted]

[redacted] Advokát je oprávněn v rozsahu této plné moci ke všem úkonům, ke kterým je oprávněn účastník řízení před ústavním soudem, zejména je oprávněn vyjádřit se k návrhu na zahájení řízení, dávat podání Ústavnímu soudu, nahlížet do spisu, činit si z něho výpisy a opisy, účastnit se ústního jednání ve věci, navrhopvat důkazy a být přítomen při dokazování prováděném mimo ústní jednání.

O udělení této plné moci rozhodla Rada města Karviné dne 06.11.2013 usnesením č.

Tato plná moc se uděluje od 06.11.2013 do odvolání.

Karviná 06.11.2013

Tomáš Hanzel
primátor města Karviné

Tuto plnou moc přijímám

JUDr. Lukáš Jansa
advokát

Příloha č. 1 k usnesení RM Karviné č. 3180

Seznam mateřských škol a základních škol, se kterými bude uzavřena Smlouva o spolupráci

Poř. č.	Název MŠ/ZŠ	IČO
1.	Mateřská škola Karviná-Mizerov Centrum 2314	64628591
2.	Mateřská škola Karviná-Mizerov Čajkovského 2215	71000852
3.	Mateřská škola Karviná-Nové Město Dvořákova 1622	64628621
4.	Mateřská škola Karviná-Nové Město tř. Družby 1338	64628647
5.	Mateřská škola Karviná-Mizerov Kpt. Jaroše 2224	64628558
6.	Mateřská škola Klíček, Karviná-Hranice, Einsteinova 2849, příspěvková organizace	60337346
7.	Mateřská škola Karviná-Mizerov Na Kopci 2099	71000879
8.	Mateřská škola, Nedbalova	64628639
9.	Mateřská škola, Olbrachtova	64628566
10.	Mateřská škola Karviná-Nové Město Sokolovská 602/30	71000836
11.	Mateřská škola Karviná-Nové Město Spojka 1389	71000861
12.	Mateřská škola Karviná-Hranice Slovenská 2872	64628604
13.	Mateřská škola Karviná-Ráj Školská 431	64628582
14.	Mateřská škola Karviná-Ráj V Aleji 20/761	64628574
15.	Mateřská škola, Žižkova	64628655
16.	Mateřská škola Karviná-Ráj U Mateřské školy 2/360	71000887
17.	Základní škola Karviná-Nové Město Cihelní 1666	48004537
18.	Základní škola a mateřská škola s polským jazykem vyučovacím – Szkoła Podstawowa i Przedszkole, Karviná Fryštát, Dr. Olszaka 156	64628680
19.	Základní škola, Dělnická	62331418
20.	Základní škola Karviná-Mizerov Majakovského 2219	48004561
21.	Základní škola a Mateřská škola Prameny, Karviná, příspěvková organizace	72035480
22.	Základní škola, Mendelova	62331388
23.	Základní škola Karviná-Ráj Školská 432	48004545
24.	Základní škola Karviná-Ráj U Lesa 713	48004529
25.	Základní škola, U Studny	48004511



STATUTÁRNÍ MĚSTO KARVINÁ Primátor

VAŠ DOPIS ZN.: 1504/580/13,70763/ENV; 000370/A-10
ZE DNE: 04.10.2013

ČÍSLO JEDNACÍ: MMK/15682/2013
SPISOVÁ ZNAČKA: MMK/1472670/2013/03

VYŘIZUJE: RNDr. Ivana Smýkalová
TELEFON: 596 387 448
E-MAIL: ivana.smykalova@karvina.cz

LISTO/PŘÍLOH: 1/0
DATUM: 7.11.2013

Ministerstvo životního prostředí
odbor výkonu státní správy IX
ČS. legii 5
702 00 OSTRAVA

Vyjádření účastníka řízení dle ust. § 36 odst. 3 zákona č. 500/2004 Sb., správní řád, ve znění pozdějších předpisů

Statutární město Karviná obdrželo dne 8.10.2013 pod Č. j.; sp. zn. 1504/580/13,70763/ENV oznámení Ministerstva životního prostředí, odboru výkonu státní správy IX, Čs. legii 5, Ostrava, o zaslání znaleckého posudku ve věci stanovení průzkumného území Ráj pro průzkum výhradního ložiska černého uhlí Fryštát, který je důkazním prostředkem ve správním řízení o žádosti právnické osoby Wildhorse Energy CZ s.r.o., IČ 27908861, se sídlem Kubánské náměstí 1391/11, 100 00 Praha 10 – Vršovice. Ministerstvo životního prostředí žádá účastníky řízení o předložení stanoviska ke znaleckému posudku a současně poskytuje možnost v souladu s ust. § 36 odst. 3 zákona č. 500/2004 Sb., správní řád (dále jen správní řád), **vyjádřit se k podkladům rozhodnutí ve věci stanovení průzkumného území Ráj pro průzkum výhradního ložiska černého uhlí Fryštát.**

Statutární město Karviná, jakožto účastník výše specifikovaného řízení, této možnosti využívá a předkládá ve věci stanovení průzkumného území Ráj pro průzkum výhradního ložiska černého uhlí Fryštát následující vyjádření.

Stanovení průzkumného území Ráj pro průzkum výhradního ložiska černého uhlí Fryštát je dle našeho názoru **v přímém rozporu s koncepcí Státní politiky životního prostředí ČR, v rozporu s veřejným zájmem, s principy trvale udržitelného rozvoje, zpochybňuje stanovené hranice těžby černého uhlí, nerespektuje zachování územních limitů těžby.** Prolomení limitů těžby bude znamenat další devastaci krajiny i likvidaci dalších částí obce (např. kontaminace zdrojů vody, včetně pitné a jodobromové, nekontrolovatelné hořené v podzemí, únik CO₂ a dalších nebezpečných plynů, narušení horninového prostředí, kontaminovaný popel, který zůstává v podzemí, poklesy terénu, důlní ořesy, průtrže plynů a hornin, zvýšení teploty podloží a změna chemického složení vody). Předmětný záměr a následná činnost naruší udržitelný rozvoj území, tj. jeho tři základní pilíře – hospodářský rozvoj, soudržnost společenství obyvatel území a záruku kvalitního životního prostředí.

Dále má statutární město Karviná za to, že i když jsou dle tvrzení správního orgánu shromážděny všechny podklady k rozhodnutí, není z nich možné v souladu s ust. § 3 správního řádu, zjistit stav věci, o němž nejsou důvodné pochybnosti, především z provedeného znaleckého posudku České geologické služby zn. SOG-441/050/2013 ze dne 30.9.2013, vůbec není zřejmé, zda je zde nějaký jiný veřejný zájem, který převyšuje zájem na dalším průzkumu a následném využití výhradního ložiska černého uhlí Fryštát. Dle názoru statutárního města Karviná není v tomto řízení naplněna jedna z hlavních zásad správního řádu a to **zásada materiální pravdy.**

Správní orgán má dále, dle ust. § 50 odst. 3 správního řádu, povinnost opatřovat si z úřední povinnosti podklady pro rozhodnutí a zjišťovat všechny okolnosti důležité pro ochranu veřejného zájmu. Bohužel statutární město Karviná má za to, že si správní orgán neopatřil dostatek podkladů a nezjistil veškeré okolnosti, které by v tomto řízení odůvodňovaly ochranu veřejného zájmu.

Statutární město Karviná **opakovaně vyjadřuje nesouhlas se stanovením průzkumného území Ráj a dále prohlašuje, že nemá zájem na stanovení průzkumného území Ráj ani na následném využití výhradního ložiska Fryštát.** Zplyňování černého uhlí v průzkumném území Ráj považuje statutární město Karviná **za zcela nevhodné.** Z tohoto důvodu pokládá statutární město Karviná rovněž **za zbytečné** ve výše uvedené lokalitě průzkum výhradního ložiska černého uhlí Fryštát provádět.

Toto vyjádření bylo projednáno na 68. schůzi Rady města Karviné konané dne 6.11.2013.

Tomáš Hanzel
primátor

Příloha

Příloha č. 1 k usnesení RM Karviné č. 3183

Návrh na provedení rozpočtových opatření

údaje v Kč

text	zdroje	výdaje
------	--------	--------

Přesun mezi závaznými ukazateli.

Odbor majetkový - Komerční banka-rozmístění pracovišť MMK		-141 822,00
Odbor organizační - provozní výdaje		141 822,00

Zapojení příjmů z úhrad od zákonných zástupců dětí.

Nedaňové příjmy - přijaté vratky a ostatní nedaňové příjmy	63 400,00	
Odbor rozvoje - Ozdravné pobyty		63 400,00

Zapojení vratky nevyčerpaného příspěvku loňského roku na provoz ordinace v Karviné-Loukách.

Nedaňové příjmy - přijaté vratky a ostatní nedaňové příjmy	125 740,35	
Odbor rozvoje - Ozdravné pobyty		125 740,35

Přesun mezi závaznými ukazateli.

Odbor rozvoje - tiskopisy opiáty		-4 390,00
Odbor rozvoje - Ozdravné pobyty		4 390,00

Přesun mezi závaznými ukazateli.

Odbor stavební a životního prostředí - krizový plán		-1 000 000,00
Odbor majetkový - Budova MP Karviná-komplexní revitalizace objektu		1 000 000,00

Zapojení 1. průběžné platby poskytnuté v rámci globálního grantu Další vzdělávání pracovníků škol a školských zařízení v Moravskoslezském kraji II Operačního programu Vzdělávání pro konkurenceschopnost na realizaci projektu "Profesní rozvoj pedagogických pracovníků Základní školy Karviná-Ráj U Lesa 713 za účelem zkvalitnění výuky" (ÚZ 32).

Přijaté transfery (dotace) - účelové dotace kraj	177 657,48	
Odbor ekonomický - příspěvky na provoz ZŠ a MŠ-Základní škola Karviná-Ráj U Lesa 713 IČ: 48004529		177 657,48

Zapojení dotace na úhradu výdajů souvisejících s konáním voleb do Poslanecké sněmovny Parlamentu České republiky (ÚZ 98071).

Přijaté transfery (dotace) - účelové dotace státní rozpočet	1 726 040,00	
Odbor organizační - volby		1 726 040,00

Zapojení dotace na dříve profinancované výdaje projektu "Optimalizace a zefektivnění systému řízení a rozvoje lidských zdrojů Magistrátu města Karviné" v rámci Operačního programu Lidské zdroje a zaměstnanost (ÚZ 14013).

Přijaté transfery (dotace) - účelové dotace státní rozpočet	1 138 346,48	
Odbor organizační - PROJEKT-Řízení lidských zdrojů v MMK "57"		1 138 346,48

text	zdroje	výdaje
------	--------	--------

Přesun prostředků ve výši zapojené dotace na úhradu uznatelných dříve profinancovaných výdajů projektu "Optimalizace a zefektivnění systému řízení a rozvoje lidských zdrojů Magistrátu města Karviné".

Odbor organizační - PROJEKT-Řízení lidských zdrojů v MMK "57"		-1 138 346,48
Odbor ekonomický - finanční vypořádání		1 138 346,48
Celková výše navržených rozpočtových úprav	3 231 184,31	3 231 184,31

Dodatek č. 1 ke SMLOUVĚ o poskytnutí dotace z rozpočtu statutárního města Karviné

I. SMLUVNÍ STRANY

statutární město Karviná

se sídlem: Fryštátská 72/1, 733 24 Karviná - Fryštát
zastoupeno: Ing. Daliborem Závackým, náměstkem primátora, na základě plné
moci ze dne 2.1.2012

IČ: 00297534
DIČ: CZ00297534
číslo účtu: 19-1721542349/0800, vedený u České spořitelny, a.s.
(dále jen „poskytovatel“)

a

Svaz tělesně postižených v České republice, o.s., místní organizace Karviná

se sídlem: U Svobodáren 1300, 735 06 Karviná-Nové Město
zastoupený: Margitou Menšíkovou, předsedkyní

IČ: 65890868
DIČ:
číslo účtu 1721493399/0800, vedený u České spořitelny, a.s.

(dále jen „příjemce“)

(poskytovatel a příjemce dále společně také jako „smluvní strany“)

Smluvní strany uzavřely dne 18.3.2013 Smlouvu o poskytnutí dotace z rozpočtu statutárního města Karviné (dále jen "smlouva"), na základě které poskytovatel poskytl příjemci účelovou neinvestiční dotaci v celkové výši Kč 17.000,-- za účelem financování nákladů spojených s projektem „Začleňování tělesně hendikepovaných občanů do společenského života města a podpora jejich sportovně kulturních akcí“. Smluvní strany se nyní dohodly na uzavření dodatku č. 1 (dále jen dodatek č. 1) ke smlouvě, kterým se smlouva mění způsobem uvedeným v čl. II. tohoto dodatku č. 1.

II. ZMĚNA SMLOUVY

Tabulka č. 1, která je v souladu s čl. IV. odst. 1. smlouvy její součástí, a ve které jsou specifikovány výdaje projektu, na které je příjemce povinen použít dotaci, se nahrazuje novou tabulkou, která je přílohou č. 1 tohoto dodatku č. 1 a jeho nedílnou součástí.

III. ZÁVĚREČNÁ USTANOVENÍ

Tento dodatek č. 1 nabývá platnosti a účinnosti dnem jeho uzavření.

Přílohy:

1. tabulka – rozpočet projektu

V Karviné dne V dne

.....
za poskytovatele
Ing. Dalibor Závacký
náměstek primátora

.....
za příjemce
Margita Menšíková
předsedkyně

Rozpočet projektu/akce			
Název:		Podpora činnosti, prevence a volnočasové aktivity tělesně postižených občanů města	
I. Předpokládané náklady		celkový rozpočet	požadovaná výše dotace z rozpočtu města
1.	Mzdy vlastních pracovníků, dohody, honoráře, odměny a ostatní OON <i>konkrétně za:</i>	6.000,-	0
2.	Pronájmy <i>konkrétně za:</i>	18.000,-	
	Plavání DEJA		0*
	Členské schůze, přednášky, akce		7.000,-*
3.	Náklady na dopravu <i>kam, za účelem:</i>	16.000,-	3.000,-
4.	stravování a občerstvení <i>forma/počet osob</i>	3.000,-	0
5.	propagace akce, spoje, kancelářské potřeby, fotodokumentace <i>konkrétně na:</i>	8.000,-	1.000,-
6.	Ubytování <i>kde/počet osob</i>	0	0
7.	ceny, materiál <i>konkrétně na:</i>	8.000,-	1.000,-
8.	vybavení - DHM, DDM <i>konkrétně na:</i>	0	0
9.	energie a jiné provozní náklady <i>konkrétně za:</i>	4.000,-	
	telefon		1.000,-*
	Bytservis-slужby		2.000,-*
10.	startovné, poplatky na soutěžích	1.000,-	
	ostatní náklady (specifikujte):	13.000,-	1.000,-
11.	Jubilea, návštěvy nemocných, imobilních členů		1.000,-*
	náklady celkem	77.000,-	17.000,-

II. Předpokládané příjmy			
	a) ze vstupného, kurzovního apod.	6.000,-	
	b) z prodeje zboží, reklamy, pronájmů	-	
	c) z veřejných zdrojů (stát, kraj, jiné)	-	
	d) sponzorských darů	1.000,-	
	e) z členských příspěvků	16.000,-	
	f) z jiných zdrojů	11.000,-	
	příjmy celkem	34.000,-	
III.	Veřejné fondy, u nichž jste požádali o granty a jiné prostředky na financování projektu (ministerstva, krajské úřady, jiné) <i>příspěvků</i>	-	
		-	
IV.	Rekapitulace nákladů a příjmů	<i>uved'te zisk (+) nebo ztrátu (-)</i> - 43.000,-	
V.	Výše příspěvku požadovaného z rozpočtu města Karviná	17.000,-	
		tj. 22 % z celkových nákladů na projekt	

* **Tučné písmo** - změna účelu

V Karviné dne: 25.9.2013

Podpis žadatele: