Usnesení

6. schůze Rady města Karviné konané dne **28.01.2015**

Rada města Karviné po projednání všech předložených materiálů přijímá toto usnesení:

212 Schválení ověřovatelů zápisu 6. schůze RM Karviné konané dne 28.01.2015

Rada města Karviné dle ustanovení § 102 odst. 3 zákona č. 128/2000 Sb., o obcích, ve znění pozdějších předpisů,

schválila

ověřovatele zápisu 6. schůze RM Karviné konané dne 28.01.2015, a to paní Marcelu Tomkovou a pana Radka Orszulika.

213 Schválení programu 6. schůze RM Karviné konané dne 28.01.2015

Rada města Karviné dle ustanovení § 102 odst. 3 zákona č. 128/2000 Sb., o obcích, ve znění pozdějších předpisů,

schválila

program 6. schůze RM Karviné konané dne 28.01.2015, včetně projednaných změn:

doplněný materiál:

Doplnění programu č. 7 - OO - Uzavření smlouvy o poskytování právních služeb a právního informačního servisu v oblasti odborné specializace - právo územních samospráv.

stažený materiál:

Doplnění programu č. 5 - OM - Uzavření dodatku č. 3 ke smlouvě o dílo na realizaci stavby Obnova objektu a okolí kina centrum Karviná.

214 Změna č. 13 Územního plánu obce Karviná

Rada města Karviné dle ustanovení § 102 odst. 1 zákona č. 128/2000 Sb., o obcích, ve znění pozdějších předpisů,

doporučila

Zastupitelstvu města Karviné dle ustanovení § 84 odst. 2 písm. x) zákona č. 128/2000 Sb., o obcích, ve znění pozdějších předpisů, seznámit se s návrhem na vydání změny č. 13 Územního plánu obce Karviná, včetně jeho odůvodnění, jenž je uveden v důvodové zprávě, který předkládá pořizovatel – Odbor rozvoje Magistrátu města Karviné podle ustanovení § 54 odst. 1 zákona č. 183/2006 Sb., o územním plánování a stavebním řádu (stavební

zákon), ve znění pozdějších předpisů.

Rada města Karviné dle ustanovení § 102 odst. 1 zákona č. 128/2000 Sb., o obcích, ve znění pozdějších předpisů,

doporučila

Zastupitelstvu města Karviné dle ustanovení § 84 odst. 2 písm. x) zákona č. 128/2000 Sb., o obcích, ve znění pozdějších předpisů, ověřit ve smyslu ustanovení § 54 odst. 2 zákona č. 183/2006 Sb., o územním plánování a stavebním řádu (stavební zákon), ve znění pozdějších předpisů, že změna č. 13 Územního plánu obce Karviná není v rozporu:

- s Politikou územního rozvoje České republiky 2008, schválenou usnesením vlády České republiky č. 929/2009,

- s územně plánovací dokumentací vydanou krajem - Zásadami územního rozvoje Moravskoslezského kraje, které vydalo Zastupitelstvo Moravskoslezského kraje dne 22.12.2010,

- se stanovisky dotčených orgánů (rozpor nebylo nutno řešit),

- se stanoviskem Krajského úřadu Moravskoslezského kraje, odboru územního plánování, stavebního řádu a kultury ze dne 16.12.2014 pod sp.zn. ÚPS/17815/2014/Mich 326.2 A10 (č. j. MSK 158901/2014), (stanovisko krajského úřadu dle § 10 zákona o posuzování vlivů na životní prostředí nebylo vydáno, protože změna č. 13 je pořizována podle § 55 odst. 3 stavebního zákona a vyhodnocení vlivů změny územního plánu na udržitelný rozvoj území se při uvedení územního plánu do souladu s územně plánovací dokumentací kraje nezpracovává).

Rada města Karviné dle ustanovení § 102 odst. 1 zákona č. 128/2000 Sb., o obcích, ve znění pozdějších předpisů,

doporučila

Zastupitelstvu města Karviné dle ustanovení § 84 odst. 2 písm. x) zákona č. 128/2000 Sb., o obcích, ve znění pozdějších předpisů, vydat ve smyslu ustanovení § 6 odst. 5 písm. c) a § 54 odst. 2 zákona č. 183/2006 Sb., o územním plánování a stavebním řádu (stavební zákon), ve znění pozdějších předpisů, změnu č. 13 Územního plánu obce Karviná, formou opatření obecné povahy podle § 43 odst. 4 stavebního zákona, které **je přílohou č. 1 až 10 k tomuto usnesení,** a odsouhlasit výsledky jejího projednání.

215 Stanovení měsíčních odměn neuvolněným členům Zastupitelstva města Karviné

Rada města Karviné dle ustanovení § 102 odst. 1 zákona č. 128/2000 Sb., o obcích, ve znění pozdějších předpisů,

doporučila

Zastupitelstvu města Karviné stanovit s účinností od 01.02.2015 neuvolněným členům Zastupitelstva města Karviné - členům rady města, předsedům výborů ZM a komisí RM, členům výborů ZM a komisí RM a ostatním členům zastupitelstva měsíční odměny ve výši uvedené **v příloze č. 1 k tomuto usnesení**.

216 **Stanovení peněžitého plnění - měsíční odměny předsedům komisí Rady města Karviné, kteří nejsou členy Zastupitelstva města Karviné**

Rada města Karviné dle ustanovení § 102 odst. 1 zákona č. 128/2000 Sb., o obcích, ve znění pozdějších předpisů,

doporučila

Zastupitelstvu města Karviné stanovit s účinností od 01.02.2015 předsedům komisí Rady města Karviné, kteří nejsou členy Zastupitelstva města Karviné, a to paní Marii Mikulové, předsedkyni komise sociální, Ing. Lucii Baranové, předsedkyni komise kulturní a Mgr. Tomáši Javorčíkovi, předsedovi komise životního prostředí, peněžité plnění - měsíční odměnu ve výši Kč 3.700,-- (slovy: Třitisícesedmsetkorun českých).

217 **Doplnění usnesení ZM Karviné č. 15 ze dne 16.12.2014 - Svěření úkolů uvolněným členům Zastupitelstva města Karviné a neuvolněnému členovi Zastupitelstva města Karviné, stanovení pořadí náměstků při zastupování primátora v době jeho nepřítomnosti**

Rada města Karviné dle ustanovení § 102 odst. 1 zákona č. 128/2000 Sb., o obcích, ve znění pozdějších předpisů,

doporučila

Zastupitelstvu města Karviné změnit usnesení ZM Karviné č. 15 ze dne 16.12.2014 v části týkající se svěření úkolů náměstkovi města Ing. Lukáši Raszykovi tak, že se za poslední odrážku doplňuje text „... - koordinace vztahu k příspěvkové organizaci Centrum ICT Karviná.“ Ostatní text usnesení zůstává nedotčen.

218 **Návrh na odvolání a jmenování člena Povodňové komise města Karviné a informace o odvolání a jmenování člena Povodňové komise obce s rozšířenou působností Karviná**

Rada města Karviné dle ustanovení § 78 odst. 1 zákona č. 254/2001 Sb., o vodách a o změně některých zákonů, ve znění pozdějších předpisů, a § 102 odst. 3 zákona č. 128/2000 Sb., o obcích, ve znění pozdějších předpisů,

rozhodla

odvolat Bc. Jaroslava Novotného z funkce člena Povodňové komise města Karviné, z důvodů uvedených v důvodové zprávě.

Rada města Karviné dle ustanovení § 78 odst. 1 zákona č. 254/2001 Sb., o vodách a o změně některých zákonů, ve znění pozdějších předpisů, a § 102 odst. 3 zákona č. 128/2000 Sb., o obcích, ve znění pozdějších předpisů,

rozhodla

jmenovat Mgr. Petra Bičeje do funkce člena Povodňové komise města Karviné, z důvodů uvedených v důvodové zprávě.

Rada města Karviné dle ustanovení § 79 odst. 1 zákona č. 254/2001 Sb., o vodách a o změně některých zákonů, ve znění pozdějších předpisů, a § 102 odst. 3 zákona č. 128/2000 Sb., o obcích, ve znění pozdějších předpisů,

vzala na vědomí

informaci o odvolání Bc. Jaroslava Novotného z funkce člena Povodňové komise obce s rozšířenou působností Karviná a o jmenování Mgr. Petra Bičeje do funkce člena Povodňové komise obce s rozšířenou působností Karviná, z důvodů uvedených v důvodové zprávě.

219 Povolení těžby OKD, a. s., Důlního závodu 1, Karviná v 5. kře dobývacího prostoru Karviná Doly II - porub č. 340 506

Rada města Karviné dle ustanovení § 102 odst. 3 zákona č. 128/2000 Sb., o obcích, ve znění pozdějších předpisů,

Úkol: 8/2015/RM
Určeno: vedoucí OR
Termín: 2015-01-30

rozhodla

vydat souhlasné stanovisko k těžebnímu záměru OKD, a. s., Důlního závodu 1, Karviná v porubu 340 506 z důvodů uvedených v důvodové zprávě.

220 **Povolení těžby OKD, a. s., Důlního závodu 1, Karviná ve 4. kře dobývacího prostoru Karviná Doly I - porub č. 1 4098**

Rada města Karviné dle ustanovení § 102 odst. 3 zákona č. 128/2000 Sb., o obcích, ve znění pozdějších předpisů,

Úkol: 9/2015/RM
Určeno: vedoucí OR
Termín: 2015-01-30

rozhodla

vydat souhlasné stanovisko k těžebnímu záměru OKD, a. s., Důlního závodu 1, Karviná v porubu 1 4098 z důvodů uvedených v důvodové zprávě.

221 **Povolení těžby OKD, a. s., Důlního závodu 2, Stonava v 0. kře dobývacího prostoru Louky - porub č. 371 002**

Rada města Karviné dle ustanovení § 102 odst. 3 zákona č. 128/2000 Sb., o obcích, ve znění pozdějších předpisů,

Úkol: 10/2015/RM
Určeno: vedoucí OR
Termín: 2015-01-30

rozhodla

vydat souhlasné stanovisko k těžebnímu záměru OKD, a. s., Důlního závodu 2, Stonava v porubu 371 002 z důvodů uvedených v důvodové zprávě.

222 **Povolení ražeb důlních děl OKD, a. s., Závodu Dolu Karviná v 11. kře, ve 34. sloji dobývacího prostoru Karviná - Doly I**

Rada města Karviné dle ustanovení § 102 odst. 3 zákona č. 128/2000 Sb., o obcích, ve znění pozdějších předpisů,

Úkol: 11/2015/RM
Určeno: vedoucí OR
Termín: 2015-01-30

rozhodla

vydat nesouhlasné stanovisko k povolení ražeb důlních děl OKD, a.s., Závodu Dolu Karviná v 11. kře, ve 34. sloji dobývacího prostoru Karviná - Doly I z důvodu uvedených v důvodové zprávě.

223 **Povolení ražeb důlních děl OKD, a. s., Důlního závodu 1, Karviná v 5. kře, ve 40. sloji dobývacího prostoru Karviná - Doly I**

Rada města Karviné dle ustanovení § 102 odst. 3 zákona č. 128/2000 Sb., o obcích, ve znění pozdějších předpisů,

Úkol: 12/2015/RM
Určeno: vedoucí OR
Termín: 2015-01-30

rozhodla

vydat nesouhlasné stanovisko k povolení ražeb důlních děl OKD, a.s., Důlního závodu 1, Karviná v 5. kře, ve 40. sloji dobývacího prostoru Karviná - Doly I z důvodu uvedených v důvodové zprávě.

224 **Přijetí účelové neinvestiční dotace pro příspěvkovou organizaci Regionální knihovna Karviná z rozpočtu Moravskoslezského kraje**

Rada města Karviné dle ustanovení § 102 odst. 3 zákona č. 128/2000 Sb., o obcích, ve znění pozdějších předpisů,

Úkol: 13/2015/RM
Určeno: vedoucí OR
Termín: 2015-01-28

rozhodla

přijmout účelovou neinvestiční dotaci z rozpočtu Moravskoslezského kraje na rok 2015 na zajištění výkonu regionálních funkcí knihoven v Moravskoslezském kraji, na úhradu uznatelných nákladů vzniklých od 01.01.2015 do 31.12.2015, pro příspěvkovou organizaci Regionální knihovna Karviná, se sídlem Centrum 2299/16, Karviná-Mizerov, PSČ 734 11, IČO 00306355, ve výši Kč 1.254.000,-- (slovy: Jedenmiliondvěstěpadesátčtyřitisíce korun českých).

225 **Uzavření smlouvy o poskytnutí dotace z rozpočtu Regionální rady na projekt Obnova okolí kina Centrum Karviná**

Rada města Karviné dle ustanovení § 102 odst. 3 zákona č. 128/2000 Sb., o obcích, ve znění pozdějších předpisů,

Úkol: 14/2015/RM
Určeno: vedoucí OR
Termín: 2015-02-28

rozhodla

uzavřít Smlouvu o poskytnutí dotace z rozpočtu Regionální rady s Regionální radou regionu soudržnosti Moravskoslezsko, IČ: 75082616, se sídlem Na Jízdárně 2824/2, 702 00 Ostrava-Moravská Ostrava, ve znění uvedeném **v příloze č. 1 k tomuto usnesení**, na jejímž základě statutární město Karviná přijme účelovou dotaci z rozpočtu Regionální rady regionu soudržnosti Moravskoslezsko ve výši 23.635.363,32 (slovy: Dvacettřimilionyšestsettřicetpěttisíctřistašedesáttři koruny české 32/100) na realizaci projektu Obnova okolí kina Centrum Karviná.

226 **Souhlas s užitím znaku statutárního města Karviné**

Rada města Karviné dle ustanovení § 102 odst. 3 zákona č. 128/2000 Sb., o obcích, ve znění pozdějších předpisů,

rozhodla

s účinností od 28.01.2015 udělit souhlas s užitím znaku statutárního města Karviné fyzické osobě panu Petrovi Houzarovi, [redacted] v obrazové příloze bakalářské práce s názvem Příručka s klíčem tinktur a figur současných znaků měst ČR. Díl I. Města nad 7 000 obyvatel.

227 **Ocenění pedagogických pracovníků škol působících na území města Karviné u příležitosti Dne učitelů v roce 2015**

Rada města Karviné dle ustanovení § 102 odst. 3 zákona č. 128/2000 Sb., o obcích, ve znění pozdějších předpisů,

Úkol: 15/2015/RM
Určeno: vedoucí OR
Termín: 2015-03-28

rozhodla

udělit ocenění Rady města Karviné - Pamětní list Rady města Karviné - u příležitosti Dne učitelů v roce 2015 níže uvedeným pedagogickým pracovníkům škol působících na území města Karviné, a to takto:

V I. kategorii výrazná pedagogická osobnost roku:

paní Šárka Różanská, učitelka, Základní škola a Mateřská škola Prameny, Karviná, příspěvková organizace,
paní Michaela Poláchová, učitelka, Mateřská škola, Olbrachtova,
Mgr. Renáta Duchová, středoškolská učitelka, Střední škola, Základní škola a Mateřská škola, Karviná, příspěvková organizace.

V II. kategorii za dlouholetou tvůrčí pedagogickou činnost:
Mgr. Gabriela Matulová, učitelka, Základní škola Borovského,
Gražyna Burkotková, učitelka základní školy, Základní škola a Mateřská škola Prameny, Karviná, příspěvková organizace,
paní Jiřina Zielinová, učitelka, Základní škola Karviná-Ráj Školská 432,
Mgr. Silvie Vlčková, učitelka, Základní škola Karviná-Mizerov Majakovského 2219,
Mgr. Petra Olbřimková, učitelka, Základní škola Karviná-Ráj U Lesa 713,
Mgr. Eva Sobková, učitelka, Základní škola, Mendelova,
Mgr. Alena Pavelková, učitelka, Základní škola Karviná-Nové Město tř. Družby 1383,
paní Jana Putalová, učitelka, Základní škola, U Studny,
pan Luděk Chrobák, učitel, Základní škola, Karviná-Hranice, Slovenská,
paní Květoslava Kühtreiberová, učitelka, Základní škola a Mateřská škola Dělnická, Karviná, příspěvková organizace,
Mgr. Eva Bůchová, učitelka, Základní škola Karviná-Nové Město Cihelní 1666,
paní Zora Olíková, učitelka, Mateřská škola Karviná-Ráj U Mateřské školy 2/360,
paní Věra Hajdová, učitelka, Mateřská škola Karviná-Ráj V Aleji 20/761,
paní Melanie Pletnická, učitelka, Mateřská škola Karviná-Nové Město Spojka 1389 - odloučené pracoviště Hranice 2910,
paní Šárka Plošková, učitelka, Mateřská škola Karviná-Nové Město Dvořákova 1622,
paní Anna Mertlová, učitelka, Mateřská škola, Žižkova,
paní Marie Górecká, učitelka, Mateřská škola Klíček, Karviná-Hranice, Einsteinova 2849, příspěvková organizace,
Mgr. Jana Krajíčková, učitelka základní školy, Střední škola, Základní škola a Mateřská škola, Karviná, příspěvková organizace,
Ing. Josef Beck, učitel, Střední škola techniky a služeb Karviná, příspěvková organizace,
pan Dalibor Řepiščák, učitel, Základní umělecká škola Bedřicha Smetany, Karviná-Mizerov, příspěvková organizace,
Mgr. Iva Vrbová, učitelka, Obchodní akademie Karviná, s.r.o.,
Mgr. Marie Svobodová, učitelka, Střední odborná škola ochrany osob a majetku s. r. o.,
PhDr. Marcela Rucká, učitelka, Gymnázium, Karviná, příspěvková organizace.

228 Zřízení odborné pracovní skupiny Fondu primátora města Karviné pro volební období 2014 - 2018

Rada města Karviné dle ustanovení § 102 odst. 3 zákona č. 128/2000 Sb., o obcích, ve znění pozdějších předpisů,

zřídila

s účinností od 01.02.2015 pro volební období 2014 - 2018 odbornou pracovní skupinu Fondu primátora města Karviné.

Rada města Karviné dle ustanovení § 102 odst. 3 zákona č. 128/2000 Sb., o obcích, ve znění pozdějších předpisů,

jmenovala

členy odborné pracovní skupiny Fondu primátora města Karviné v tomto složení:

Tomáš Hanzel, primátor,
Ing. Jan Wolf, náměstek primátora,
Karel Wiewiórka, náměstek primátora,
PhDr. Roman Nogol, MPA, tajemník Magistrátu města Karviné,
Ing. Martina Šrámková, vedoucí Odboru rozvoje Magistrátu města Karviné,
Ing. Romana Piatková, MPA, vedoucí Odboru ekonomického Magistrátu města Karviné,
Petr Hort, předseda komise tělovýchovy a sportu Rady města Karviné,
Ing. Lucie Baranová, předsedkyně komise kulturní Rady města Karviné.

229 Stanovení výše jednotlivých výdajů sociálního fondu pro uvolněné funkcionáře na rok 2015

Rada města Karviné dle ustanovení § 102 odst. 3 zákona č. 128/2000 Sb., o obcích, ve znění pozdějších předpisů,

Úkol: 16/2015/RM
Určeno: vedoucí OE
Termín: 2015-01-30

rozhodla

schválit dle Zásad o podmínkách tvorby a používání sociálního fondu zaměstnanců statutárního města Karviné zařazených do Magistrátu města Karviné a uvolněných členů ZM výše jednotlivých výdajů sociálního fondu pro uvolněné funkcionáře na rok 2015 uvedené **v příloze č. 1 k tomuto usnesení**.

230 Návrh na provedení rozpočtových opatření

Rada města Karviné dle ustanovení § 102 odst. 2 písm. a) zákona č. 128/2000 Sb., o obcích, ve znění pozdějších předpisů,

rozhodla

provést rozpočtová opatření v rozsahu uvedeném **v příloze č. 1 k tomuto usnesení**.

231 Zřízení služebnosti - p. Hájek

Rada města Karviné dle ustanovení § 102 odst. 3 zákona č. 128/2000 Sb., o obcích, ve znění pozdějších předpisů,

rozhodla

zřídit služebnost inženýrské sítě (vodovodní přípojka) na části pozemku p. č. 2205/3 v katastrálním území Staré Město u Karviné, obec Karviná, blíže specifikováno v situačním snímku, který tvoří **přílohu č. 1 k tomuto usnesení**, ve prospěch vlastníka pozemku p. č. 345 v katastrálním území Staré Město u Karviné, obec Karviná, a to po dokončení stavby inženýrské sítě a dle geometrického zaměření skutečného stavu za jednorázovou úhradu, která bude stanovena dle Zásad pro nakládání s nemovitým majetkem platných v době uzavření smlouvy o budoucí smlouvě o zřízení služebnosti a související ujednání, navýšenou o příslušnou částku DPH stanovenou dle platných právních předpisů.

Rada města Karviné dle ustanovení § 102 odst. 3 zákona č. 128/2000 Sb., o obcích, ve znění pozdějších předpisů,

rozhodla

uzavřít na dobu výstavby s vlastníkem pozemku p. č. 345, katastrální území Staré Město u Karviné, obec Karviná, smlouvu o budoucí smlouvě o zřízení služebnosti a související ujednání, dle které vlastník pozemku p. č. 345, katastrální území Staré Město U Karviné, obec Karviná, zaplatí do doby uzavření smlouvy o zřízení služebnosti úhradu za omezení užívání části pozemku p. č. 2205/3 v katastrálním území Staré Město u Karviné, obec Karviná, blíže specifikováno v situačním snímku, který tvoří **přílohu č. 2 k tomuto usnesení**, stanovenou dle Zásad pro nakládání s nemovitým majetkem platných v době uzavření smlouvy o budoucí smlouvě o zřízení služebnosti a související ujednání, navýšenou o příslušnou částku DPH stanovenou dle platných právních předpisů.

232 Zřízení služebnosti - p. Vlk

Rada města Karviné dle ustanovení § 102 odst. 3 zákona č. 128/2000 Sb., o obcích, ve znění pozdějších předpisů,

rozhodla

zřídit služebnost inženýrské sítě (přípojka elektro) na části pozemku p. č. 3435/265 o délce 12 bm v katastrálním území Karviná-město, obec Karviná, jak je zakresleno v geometrickém plánu, který tvoří **přílohu č. 1 k tomuto usnesení** ve prospěch vlastníka pozemku p. č. 3435/347 v katastrálním území Karviná-město za úhradu ve výši Kč 4.800,-- (slovy: Čtyřitisíceosmset korun českých) navýšenou o příslušnou částku DPH stanovenou dle platných právních předpisů.

233 Zřízení služebnosti - manželé Petr a Renáta Smolníkovi - dodatek č. 5

Rada města Karviné dle ustanovení § 102 odst. 3 zákona č. 128/2000 Sb., o obcích, ve znění pozdějších předpisů,

rozhodla

uzavřít dodatek č. 5 ke smlouvě o budoucí smlouvě o zřízení věcného břemene a související ujednání č. SBB 3/10127/03-04/OSM/He a jejím dodatkům č. 1 - č. 4 s vlastníkem pozemku p. č. 125/25 v katastrálním území Ráj, obec Karviná, kterým dojde k prodloužení lhůty k podání žádosti o uzavření smlouvy o zřízení služebnosti na části pozemku p. č. 110/6 v katastrálním území Ráj, obec Karviná, do 20.12.2015 a dle kterého vlastník tohoto pozemku zaplatí do doby uzavření smlouvy o uzavření služebnosti úhradu za omezení užívání částí pozemku v majetku statutárního města Karviné p. č. 110/6 v katastrálním území Ráj, obec Karviná, stanovenou dle Zásad pro nakládání s nemovitým majetkem platných v době uzavření tohoto dodatku, navýšenou o příslušnou částku DPH stanovenou dle platných právních předpisů.

234 Zřízení služebnosti - manželé Roman a Renáta Klimovi 3

Rada města Karviné dle ustanovení § 102 odst. 3 zákona č. 128/2000 Sb., o obcích, ve znění pozdějších předpisů,

rozhodla

zřídit věcné břemeno - služebnost vedení inženýrských sítí (vodovodní, plynovodní přípojka) a služebnost umístění zpevněné plochy, vše na částech pozemku p. č. 4151 v katastrálním území Karviná-město, obec Karviná, blíže specifikováno v situačním snímku, který tvoří **přílohu č. 1 k tomuto usnesení**, ve prospěch vlastníka pozemků p.č. 4121, p. č. 4122 a p. č. 4123, vše v katastrálním území Karviná-město, obec Karviná, a to po jejím dokončení a dle geometrického plánu se zaměřením skutečného stavu za jednorázovou úhradu, která bude stanovena dle Zásad pro nakládání s nemovitým majetkem platných v době uzavření budoucí smlouvy o zřízení služebnosti a související ujednání, navýšenou o příslušnou částku DPH stanovenou dle platných právních předpisů.

Rada města Karviné dle ustanovení § 102 odst. 3 zákona č. 128/2000 Sb., o obcích, ve znění pozdějších předpisů,

rozhodla

uzavřít na dobu výstavby s vlastníkem pozemků p. č. 4121, p. č. 4122 a p. č. 4123, vše v katastrálním území Karviná-město, obec Karviná, smlouvu o budoucí smlouvě o zřízení služebnosti a související ujednání, dle které vlastník pozemků p. č. 4121, p. č. 4122 a p. č. 4123, vše v katastrálním území Karviná-město, obec Karviná, zaplatí do doby uzavření smlouvy o zřízení služebnosti úhradu za omezení užívání částí pozemku p. č. 4151 v katastrálním území Karviná-město, obec Karviná, bliže specifkováno v situačním snímku, který tvoří **přílohu č. 2 k tomuto usnesení**, stanovenou dle Zásad pro nakládání s nemovitým majetkem platných v době uzavření smlouvy o budoucí smlouvě o zřízení služebnosti a související ujednání, navýšenou o příslušnou částku DPH stanovenou dle platných právních předpisů.

235 Zřízení služebnosti - PODA, a. s.

Rada města Karviné dle ustanovení § 102 odst. 3 zákona č. 128/2000 Sb., o obcích, ve znění pozdějších předpisů,

rozhodla

zrušit své usnesení č. 3464 ze dne 26.02.2014 v plném znění, a to z důvodů uvedených v důvodové zprávě.

Rada města Karviné dle ustanovení § 102 odst. 3 zákona č. 128/2000 Sb., o obcích, ve znění pozdějších předpisů,

rozhodla

zřídit služebnost inženýrské sítě (podzemní vedení elektronických komunikací) na částech pozemků p. č. 3242/10 o délce 6 bm, p. č. 3282/2 o délce 2 bm, p. č. 1105/21 o délce 31 bm, p. č. 3988/2 o délce 13 bm, p. č. 758 o délce 8 bm, p. č. 2715/151 o délce 3 bm a p. č. 2715/367 o délce 5 bm, p. č. 2715/519 o délce 4 bm, p. č. 2715/523 o délce 25 bm, p. č. 2715/520 o délce 5 bm, 2417/7 o délce 3 bm, vše v katastrálním území Karviná-město, ve prospěch vlastníka staveb, a to dle geometrického zaměření skutečného stavu zjištěného geometrickým plánem za jednorázovou úhradu, která bude stanovena ve výši Kč 400,-- (slovy: Čtyřista korun českých) bez DPH za každý i započatý 1 bm použitého pozemku, tj. za 105 bm Kč 42.000,-- (slovy: Čtyřicetdvatisíce korun českých) z důvodů uvedených v důvodové zprávě.

236 Zřízení služebnosti - RWE GasNet, s. r. o., Nedbalova

Rada města Karviné dle ustanovení § 102 odst. 3 zákona č. 128/2000 Sb., o obcích, ve znění pozdějších předpisů,

rozhodla

zřídit služebnost inženýrské sítě (plynovod a plynovodní přípojky) na částech pozemků p. č. 859/4, 859/6, 620/4, 865, 667, 697, 662, 702, 3286/1, 751/1, 760, 620/48, 620/50, 620/52, 620/56, 620/62, 620/25, vše v katastrálním území Karviná-město, obec Karviná, jak je zakresleno v situačním snímku, který tvoří **přílohu č. 1 k tomuto usnesení**, ve prospěch vlastníka stavby, a to po jejím dokončení a dle geometrického zaměření skutečného stavu za jednorázovou úhradu, která bude stanovena dle Zásad pro nakládání s nemovitým majetkem platných v době uzavření budoucí smlouvy o zřízení služebnosti a související ujednání, navýšenou o příslušnou částku DPH stanovenou dle platných právních předpisů.

Rada města Karviné dle ustanovení § 102 odst. 3 zákona č. 128/2000 Sb., o obcích, ve znění pozdějších předpisů,

rozhodla

uzavřít na dobu výstavby s vlastníkem stavby smlouvu o budoucí smlouvě o zřízení služebnosti a související ujednání, dle které vlastník této stavby zaplatí do doby uzavření smlouvy o zřízení služebnosti úhradu za omezení užívání částí pozemků p. č. 859/4, 859/6, 620/4, 865, 667, 697, 662, 702, 3286/1, 751/1, 760, 620/48, 620/50, 620/52, 620/56, 620/62, 620/25, vše v katastrálním území Karviná-město, obec Karviná, blíže vyznačené v situačním snímku, který tvoří **přílohu č. 2 k tomuto usnesení**, stanovenou dle Zásad pro nakládání s nemovitým majetkem platných v době uzavření smlouvy o budoucí smlouvě o zřízení služebnosti a související ujednání, navýšenou o příslušnou částku DPH stanovenou dle platných právních předpisů.

237 Zřízení služebnosti - RWE GasNet, s. r. o., U Bažantnice

Rada města Karviné dle ustanovení § 102 odst. 3 zákona č. 128/2000 Sb., o obcích, ve znění pozdějších předpisů,

rozhodla

zřídit služebnost inženýrské sítě (plynovod a plynovodní přípojky) na částech pozemků p. č. 3242/1, 3241/1, 3221/3, 3221/1, 3242/2, 3242/13, 3221/6, 3221/4, vše v katastrálním území Karviná-město, obec Karviná, jak je zakresleno v situačním snímku, který tvoří **přílohu č. 1 k tomuto usnesení**, ve prospěch vlastníka stavby, a to po jejím dokončení a dle geometrického zaměření skutečného stavu za jednorázovou úhradu, která bude stanovena dle Zásad pro nakládání s nemovitým majetkem platných v době uzavření budoucí smlouvy o zřízení služebnosti a související ujednání, navýšenou o příslušnou částku DPH stanovenou dle platných právních předpisů.

Rada města Karviné dle ustanovení § 102 odst. 3 zákona č. 128/2000 Sb., o obcích, ve znění pozdějších předpisů,

rozhodla

uzavřít na dobu výstavby s vlastníkem stavby smlouvu o budoucí smlouvě o zřízení služebnosti a související ujednání, dle které vlastník této stavby zaplatí do doby uzavření smlouvy o zřízení služebnosti úhradu za omezení užívání částí pozemků p. č. 3242/1, 3241/1, 3221/3, 3221/1, 3242/2, 3242/13, 3221/6, 3221/4, vše v katastrálním území Karviná-město, obec Karviná, blíže vyznačené v situačním snímku, který tvoří **přílohu č. 2 k tomuto usnesení**, stanovenou dle Zásad pro nakládání s nemovitým majetkem platných v době uzavření smlouvy o budoucí smlouvě o zřízení služebnosti a související ujednání, navýšenou o příslušnou částku DPH stanovenou dle platných právních předpisů.

238 Zřízení služebnosti - Severomoravské vodovody a kanalizace Ostrava a. s, Karola Sliwky

Rada města Karviné dle ustanovení § 102 odst. 3 zákona č. 128/2000 Sb., o obcích, ve znění pozdějších předpisů,

rozhodla

zřídit služebnost inženýrské sítě (kanalizace včetně příslušenství) na částech pozemků p. č. 241/1, 490/7, 498, 506, 551, 3994/2, 3997/1, 4067, vše v katastrálním území Karviná-město, obec Karviná, jak je zakresleno v situačním snímku, který tvoří **přílohu č. 1 k tomuto usnesení**, ve prospěch vlastníka stavby, a to po jejím dokončení a dle geometrického zaměření skutečného stavu za jednorázovou úhradu, která bude stanovena dle Zásad pro nakládání s nemovitým majetkem platných v době uzavření budoucí smlouvy o zřízení služebnosti a související ujednání, navýšenou o příslušnou částku DPH stanovenou dle platných právních předpisů.

Rada města Karviné dle ustanovení § 102 odst. 3 zákona č. 128/2000 Sb., o obcích, ve znění pozdějších předpisů,

rozhodla

uzavřít na dobu výstavby s vlastníkem stavby smlouvu o budoucí smlouvě o zřízení služebnosti a související ujednání, dle které vlastník této stavby zaplatí do doby uzavření smlouvy o zřízení služebnosti úhradu za omezení užívání částí pozemků p. č. 241/1, 490/7, 498, 506, 551, 3994/2, 3997/1, 4067, vše v katastrálním území Karviná-město, obec Karviná, blíže vyznačené v situačním snímku, který tvoří **přílohu č. 2 k tomuto usnesení**, stanovenou dle Zásad pro nakládání s nemovitým majetkem platných v době uzavření smlouvy o budoucí smlouvě o zřízení služebnosti a související ujednání, navýšenou o příslušnou částku DPH stanovenou dle platných právních předpisů.

239 Zřízení služebnosti - Severomoravské vodovody a kanalizace Ostrava a. s, Ostravská

Rada města Karviné dle ustanovení § 102 odst. 3 zákona č. 128/2000 Sb., o obcích, ve znění pozdějších předpisů,

rozhodla

zřídit služebnost inženýrské sítě (kanalizační sběrač ALFA) na částech pozemků p. č. 490/8 o délce 128 bm, p. č. 490/20 o délce 7 bm, p. č. 3994/2 o délce 3 bm, p. č. 3999/3 o délce 37 bm a p. č. 4002/1 o délce 1 bm, vše v katastrálním území Karviná-město, obec Karviná, jak je zakresleno v geometrickém plánu, který tvoří **přílohu č. 1 k tomuto usnesení**, ve prospěch vlastníka stavby za jednorázovou úhradu ve výši Kč 200,-- (slovy: Dvěstě korun českých), tj. za 176 bm Kč 35.200,-- (slovy: Třicetpěttisícdvěstě korun českých) navýšenou o příslušnou částku DPH stanovenou dle platných právních předpisů.

240 Zřízení služebnosti - Severomoravské vodovody a kanalizace Ostrava a. s, šachtice

Rada města Karviné dle ustanovení § 102 odst. 3 zákona č. 128/2000 Sb., o obcích, ve znění pozdějších předpisů,

rozhodla

zřídit služebnost inženýrské sítě (odvodňovací potrubí) na části pozemku p. č. 503/8 o délce 22 bm v katastrálním území Ráj, obec Karviná, jak je zakresleno v geometrickém plánu, který tvoří **přílohu č. 1 k tomuto usnesení**, ve prospěch vlastníka stavby za jednorázovou úhradu ve výši Kč 400,-- (slovy: Čtyřista korun českých), tj. za 22 bm Kč 8.800,-- (slovy: Osmtisícosmset korun českých) navýšenou o příslušnou částku DPH stanovenou dle platných právních předpisů, z důvodů uvedených v důvodové zprávě.

241 Zřízení služebnosti - Severomoravské vodovody a kanalizace Ostrava a. s., Školská

Rada města Karviné dle ustanovení § 102 odst. 3 zákona č. 128/2000 Sb., o obcích, ve znění pozdějších předpisů,

rozhodla

zřídit služebnost inženýrské sítě (kanalizace včetně příslušenství) na částech pozemků p. č. 529/93, 529/29, 529/38, 529/41, 529/111, 529/40, 529/46, 529/78, 529/79, 529/51, 529/99, vše v katastrálním území Ráj, obec Karviná, jak je zakresleno v situačním snímku, který tvoří **přílohu č. 1 k tomuto usnesení**, ve prospěch vlastníka stavby, a to po jejím dokončení a dle geometrického zaměření skutečného stavu za jednorázovou úhradu, která bude stanovena dle Zásad pro nakládání s nemovitým majetkem platných v době uzavření budoucí smlouvy o zřízení služebnosti a související ujednání, navýšenou o příslušnou částku DPH stanovenou dle platných právních předpisů.

Rada města Karviné dle ustanovení § 102 odst. 3 zákona č. 128/2000 Sb., o obcích, ve znění pozdějších předpisů,

rozhodla

uzavřít na dobu výstavby s vlastníkem stavby smlouvu o budoucí smlouvě o zřízení služebnosti a související ujednání, dle které vlastník této stavby zaplatí do doby uzavření smlouvy o zřízení služebnosti úhradu za omezení užívání částí pozemků p. č. 529/93, 529/29, 529/38, 529/41, 529/111, 529/40, 529/46, 529/78, 529/79, 529/51, 529/99, vše v katastrálním území Ráj, obec Karviná, blíže vyznačené v situačním snímku, který tvoří **přílohu č. 2 k tomuto usnesení**, stanovenou dle Zásad pro nakládání s nemovitým majetkem platných v době uzavření smlouvy o budoucí smlouvě o zřízení služebnosti a související ujednání, navýšenou o příslušnou částku DPH stanovenou dle platných právních předpisů.

242 Nájemní smlouva k bytu - udělení výjimky

Rada města Karviné dle ustanovení § 102 odst. 3 zákona č. 128/2000 Sb., o obcích, ve znění pozdějších předpisů,

rozhodla

neudělit výjimku pro paní Drahomíru Mádrovou, [redacted] ze Zásad pro uzavírání smluv o nájmu bytů v majetku statutárního města Karviné v Článku 2, bod 2.3.1 - prominutí trvalého bydliště.

243 Nebytový prostor v domě č. p. 2063, sekce E/107 , ulice Fryštátská - koupě závodu

Rada města Karviné dle ustanovení § 102 odst. 2 písm. m) zákona č. 128/2000 Sb., o obcích, ve znění pozdějších předpisů,

Úkol: 17/2015/RM
Určeno: vedoucí OM
Termín: 2015-02-01

rozhodla

uzavřít s Adélou Pawlicovou, IČ 03647374, se sídlem Studentská 2360/18, 734 01, Karviná-Mizerov, dodatek č. 1 ke Smlouvě o nájmu nebytového prostoru NP 81/1929/2007/OSM/Ča (nově evidováno pod MMK/SML/26/2007) ze dne 25.04.2007, v domě č. p. 2063, sekce E/107, ulice Fryštátská, Karviná-Fryštát. Na základě tohoto dodatku dojde ke změně smlouvy o nájmu nebytového protoru NP 81/1929/2007/OSM/Ča ze dne 25.04.2007 tak, že nájemcem se z Jarmily Kurkové, IČ 47969431, se sídlem Anenská 225, 738 01 Frýdek-Místek- Místek, stává Adéla Pawlicová, IČ 03647374, se sídlem Studentská 2360/18, 734 01, Karviná-Mizerov, předmětem podnikání je provozování masérských, rekondičních a regeneračních služeb.

244 Zrušení usnesení RM Karviné č. 2325 ze dne 16.09.2008 - zřízení věcného břemene na pozemku Dušana Makuly v rámci stavby - rozšíření kanalizace

Rada města Karviné dle ustanovení § 102 odst. 3 zákona č. 128/2000 Sb., o obcích, ve znění pozdějších předpisů,

rozhodla

zrušit usnesení Rady města Karviné č. 2325 ze dne 16.09.2008 v plném znění z důvodů uvedených v důvodové zprávě.

245 Odškodňování pojistných událostí v bytech - zrušení usnesení RM č. 2028 ze dne 30.11.2004

Rada města Karviné dle ustanovení § 102 odst. 3 zákona č. 128/2000 Sb., o obcích, ve znění pozdějších předpisů,

Úkol: 18/2015/RM
Určeno: vedoucí OM
Termín: 2015-01-28

rozhodla

zrušit v plném znění usnesení Rady města Karviné č. 2028 ze dne 30.11.2004 v záležitosti postupu při odškodňování pojistných událostí v bytových jednotkách v domech v majetku statutárního města Karviné.

246 Řešení bytových potřeb pana Vladimíra Slobody

Rada města Karviné dle ustanovení § 102 odst. 2 písm. m) zákona č. 128/2000 Sb., o obcích, ve znění pozdějších předpisů,

rozhodla

uzavřít nájemní smlouvu s panem Vladimírem Slobodou k obecnímu bytu [redacted] v majetku statutárního města Karviné, z příčin uvedených v důvodové zprávě. Nájem se sjednává na dobu určitou jednoho roku s účinností od 01.02.2015 do 29.02.2016. Výše nájemného je uvedena v evidenčním listu bytu, který je nedílnou součástí nájemní smlouvy.

247 Prostor sloužící podnikání v budově č. p. 2314 na ulici Centrum v Karviné-Mizerově - koupě závodu

Rada města Karviné dle ustanovení § 102 odst. 2 písm. m) zákona č. 128/2000 Sb., o obcích, ve znění pozdějších předpisů,

Úkol: 19/2015/RM
Určeno: vedoucí OM
Termín: 2015-02-01

rozhodla

uzavřít s panem Boleslavem Brodou, IČ 609 62 682, místo podnikání Dolní Marklovice 234, 735 72 Petrovice u Karviné, Dodatek č. 2 ke smlouvě o nájmu nebytového prostoru NP 34/030516/2010/OŠK/Bu (nově evidováno pod MMK/SML/57/2010) ze dne 01.03.2010, v budově č. p. 2314, ulice Centrum, Karviná-Mizerov. Na základě tohoto dodatku dojde ke změně Smlouvy o nájmu nebytového prostoru NP 34/030516/2010/OŠK/Bu ze dne 01.03.2010 tak, že nájemcem se z Martiny Kunové, IČ 883 12 763, místo podnikání Studentská 2362/12, 734 01 Karviná-Mizerov, stává Boleslav Broda, IČ 609 62 682, místo podnikání Dolní Marklovice 234, 735 72 Petrovice u Karviné. Předmětem podnikání je provoz květinové a dárkové síně.

248 Uzavření dodatku č. 1 ke smlouvě o dílo na realizaci stavby Rekonstrukce Městského tenisového klubu v Karviné

Rada města Karviné dle ustanovení § 102 odst. 3 zákona č. 128/2000 Sb., o obcích, ve znění pozdějších předpisů,

rozhodla

uzavřít dodatek č. 1 ke smlouvě o dílo č. MMK/SML/1390/2014 ze dne 13.11.2014 uzavřené mezi statutárním městem Karviná a firmou SSKA - Stavební společnost Karviná, a. s., Bohumínská 1878/6, 735 06 Karviná-Nové Město, IČ: 48393835, **dle přílohy č. 1 k tomuto usnesení**.

249 Uzavření Dohody o provedení záchranného archeologického výzkumu v rámci akce pod názvem Revitalizace veřejného prostranství v centru města Karviné

Rada města Karviné dle ustanovení § 102 odst. 3 zákona č. 128/2000 Sb., o obcích, ve znění pozdějších předpisů,

rozhodla

uzavřít Dohodu o provedení záchranného archeologického výzkumu v rámci akce pod názvem Revitalizace veřejného prostranství v centru města Karviné, **dle přílohy č. 1 k tomuto usnesení** s Muzeem Těšínska, p. o., Hlavní třída 115/15, 737 27 Český Těšín, IČ 00305847.

250 Přijetí daru

Rada města Karviné dle ustanovení § 102 odst. 3 zákona č. 128/2000 Sb., o obcích, ve znění pozdějších předpisů,

rozhodla

uzavřít darovací smlouvu, jejímž předmětem je darování 2 ks plicních automatik v celkové hodnotě daru Kč 10.422,94 (slovy: Desettisícčtyřistadvacetdvě koruny české 94/100) od Moravskoslezského kraje, 28. října 117, 702 18 Ostrava, do majetku statutárního města Karviná za účelem dovybavení jednotky Sboru dobrovolných hasičů města Karviné.

251 Změna zásad pro stanovení ceny za stání silničního motorového vozidla na místních komunikacích

Rada města Karviné dle ustanovení § 102 odst. 3 zákona č. 128/2000 Sb., o obcích, ve znění pozdějších předpisů,

rozhodla

vydat Zásady, kterými se mění Zásady pro stanovení ceny za stání silničního motorového vozidla na místních komunikacích, na kterých lze místní komunikace nebo jejich části užít za cenu sjednanou **dle přílohy č. 1 k tomuto usnesení**, a to s účinností od 01.02.2015.

252 Bezpečnostní politika MMK

Rada města Karviné dle ustanovení § 102 odst. 3 zákona č. 128/2000 Sb., o obcích, ve znění pozdějších předpisů,

rozhodla

vydat Celkovou bezpečnostní politiku (verze 1) **dle přílohy č. 1 k tomuto usnesení**, Systémovou bezpečnostní politiku (verze 1) **dle přílohy č. 2 k tomuto usnesení**, Bezpečnostní směrnici pro dodavatele (verze 1) **dle přílohy č. 3 k tomuto usnesení**, Bezpečnostní směrnici pro externí uživatele **dle přílohy č. 4 k tomuto usnesení** a Provozní a bezpečnostní směrnici Technologického centra Karviná (verze 1) **dle přílohy č. 5 k tomuto usnesení**.

253 Uzavření smlouvy o poskytování právních služeb a právního informačního servisu v oblasti odborné specializace - právo územních samospráv

Rada města Karviné dle ustanovení § 102 odst. 3 zákona č. 128/2000 Sb., o obcích, ve znění pozdějších předpisů,

rozhodla

uzavřít smlouvu o poskytování právních služeb a právního informačního servisu v oblasti odborné specializace - právo územních samospráv, mezi statutárním městem Karviná a Mgr. Janou Zwyrtek Hamplovou, advokátkou, se sídlem Olomoucká 36, 789 85 Mohelnice, IČ:43989667 na dobu určitou od 01.02.2015 do 30.06.2016, dle přílohy č. 1 k důvodové zprávě.

254 Výběrová řízení konaná u MMK

Rada města Karviné dle ustanovení § 102 odst. 3 zákona č. 128/2000 Sb., o obcích, ve znění pozdějších předpisů,

vzala na vědomí

výběrová řízení konaná u MMK v měsíci únoru 2015, včetně projednaných změn.

Tomáš Hanzel, v. r.
.....
Tomáš Hanzel
primátor

Ing. Jan Wolf, v. r.
.....
Ing. Jan Wolf
náměstek primátora

Přílohy

PC	Příloha	Název	Komentář
1		RM-6-OO-přílohy k usnesení.pdf	přílohy k usnesení

Příloha č. 1 k usnesení RM Karviné č. 214

STATUTÁRNÍ MĚSTO KARVINÁ

ÚZEMNÍ PLÁN OBCE KARVINÁ
ZMĚNA Č. 13

katastrální území: Darkov, Karviná - Doly, Karviná-město, Louky nad Olší, Ráj, Staré Město u Karviné

opatření obecné povahy

Projektant:

Ing. arch. Petr Gajdušek

Urbanistické středisko Ostrava, s.r.o.

Spartakovců 3, 708 00 Ostrava - Poruba

Pořizovatel:

Odbor rozvoje

Magistrátu města Karviné

zpracováno: 2014/10

Strana 2 (celkem 74)

Záznam o účinnosti:

Vydává: Zastupitelstvo města Karviné

Datum vydání: ……

Číslo usnesení: ……..

Datum nabytí účinnosti: …….

Úřední osoba pořizovatele:….....

Ing. Iveta Lovaštiková, odbor rozvoje Magistrátu města Karviné

OBSAH ZMĚNY Č. 13 ÚPN OBCE KARVINÁ

I. ZMĚNA Č. 13 ÚPN OBCE KARVINÁ

I.A. TEXTOVÁ ČÁST

I.B. GRAFICKÁ ČÁST

průsvitky obsahující úpravy vyplývající z návrhu Změny č. 13 ÚPN obce Karviná přiložené k výřezům výkresů původního ÚPN obce Karviná se zapracovanými schválenými změnami č. 1 – 10 ÚPN obce Karviná:

B.1 - Komplexní urbanistický návrh **1 : 5 000**

B.2 - Plán využití území - zónace **1 : 5 000**

B.3 - Doprava **1 : 5 000**

B.4 - Vodní hospodářství **1 : 5 000**

B.5 - Energetika a spoje **1 : 5 000**

B.6 - Veřejně prospěšné stavby **1 : 5 000**

II. ODŮVODNĚNÍ ZMĚNY Č. 13 ÚPN OBCE KARVINÁ

II.A. TEXTOVÁ ČÁST

II.B. GRAFICKÁ ČÁST

B.7 - Vyhodnocení záboru zemědělské a lesní půdy **1 : 5 000**

B.9 - Výkres širších vztahů **1 : 100 000**

nově, na podkladě výkresu B.1 – Koordinační výkres Odůvodnění ZÚR Moravskoslezského kraje, zpracovaný výkres, nahrazující výkres B.9 – Zájmové území města původně obsažený v ÚPN obce Karviná.

Poznámka: *Části textu, které mají charakter poznámek nebo popisu způsobu zpracování, nikoliv doplnění nebo úpravy původních textů, jsou vyznačeny kurzívou*

.

OBSAH TEXTOVÉ ČÁSTI ZMĚNY Č. 13 ÚPN OBCE KARVINÁ

strana:

I. ZMĚNA Č. 13 ÚPN OBCE KARVINÁ

I.A. ZMĚNA Č. 13 ÚPN OBCE KARVINÁ - TEXTOVÁ ČÁST

I.A.a) VYMEZENÍ ZASTAVĚNÉHO ÚZEMÍ 6

I.A.b) ZÁKLADNÍ KONCEPCE ROZVOJE ÚZEMÍ OBCE, OCHRANY A ROZVOJE JEHO HODNOT 6

I.A.c) URBANISTICKÁ KONCEPCE, VČETNĚ VYMEZENÍ ZASTAVITELNÝCH PLOCH, PLOCH PŘESTAVBY A SYSTÉMU SÍDELNÍ ZELENĚ 6

I.A.d) KONCEPCE VEŘEJNÉ INFRASTRUKTURY, VČETNĚ PODMÍNEK PRO JEJÍ UMÍSŤOVÁNÍ 11

I.A.e) KONCEPCE USPOŘÁDÁNÍ KRAJINY, VČETNĚ VYMEZENÍ PLOCH A STANOVENÍ PODMÍNEK PRO ZMĚNY V JEJICH VYUŽITÍ, ÚZEMNÍ SYSTÉM EKOLOGICKÉ STABILITY, PROSTUPNOST KRAJINY, PROTIEROZNÍ OPATŘENÍ, OCHRANU PŘED POVODNĚMI, REKREACI, DOBÝVÁNÍ NEROSTŮ A PODOBNĚ 12

I.A.f) STANOVENÍ PODMÍNEK PRO VYUŽITÍ PLOCH S ROZDÍLNÝM ZPŮSOBEM VYUŽITÍ ... 13

I.A.g) VYMEZENÍ VEŘEJNĚ PROSPĚŠNÝCH STAVEB, VEŘEJNĚ PROSPĚŠNÝCH OPATŘENÍ, STAVEB A OPATŘENÍ K ZAJIŠŤOVÁNÍ OBRANY A BEZPEČNOSTI STÁTU A PLOCH PRO ASANACI, PRO KTERÉ LZE PRÁVA K POZEMKŮM A STAVBÁM VYVLASTNIT 14

I.A.h) VYMEZENÍ VEŘEJNĚ PROSPĚŠNÝCH STAVEB A VEŘEJNÝCH PROSTRANSTVÍ, PRO KTERÉ LZE UPLATNIT PŘEDKUPNÍ PRÁVO 16

I.A.i) STANOVENÍ KOMPENZAČNÍCH OPATŘENÍ PODLE § 50 ODST. 6 STAVEBNÍHO ZÁKONA 16

I.A.j) VYMEZENÍ PLOCH A KORIDORŮ ÚZEMNÍCH REZERV A STANOVENÍ MOŽNÉHO BUDOUCÍHO VYUŽITÍ, VČETNĚ PODMÍNEK PRO JEHO PROVĚŘENÍ 16

I.A.k) ÚDAJE O POČTU LISTŮ ZMĚNY Č. 13 ÚZEMNÍHO PLÁNU OBCE KARVINÁ A POČTU VÝKRESŮ K NĚMU PŘIPOJENÉ GRAFICKÉ ČÁSTI 179

I.B. ZMĚNA Č. 13 ÚPN OBCE KARVINÁ - GRAFICKÁ ČÁST

OBSAH TEXTOVÉ ČÁSTI ODŮVODNĚNÍ ZMĚNY Č. 13 ÚPN OBCE KARVINÁ strana:

II. ODŮVODNĚNÍ ZMĚNY Č. 13 ÚPN OBCE KARVINÁ

II.A. ODŮVODNĚNÍ ZMĚNY Č. 13 ÚPN OBCE KARVINÁ - TEXTOVÁ ČÁST

II.A.a) VYHODNOCENÍ KOORDINACE VYUŽÍVÁNÍ ÚZEMÍ Z HLEDISKA ŠIRŠÍCH VZTAHŮ V ÚZEMÍ 27

II.A.b) VYHODNOCENÍ SPLNĚNÍ POŽADAVKŮ ZADÁNÍ 27

II.A.c) VÝČET ZÁLEŽITOSTÍ NADMÍSTNÍHO VÝZNAMU, KTERÉ NEJSOU ŘEŠENY V ZÁSADÁCH ÚZEMNÍHO ROZVOJE, S ODŮVODNĚNÍM POTŘEBY JEJICH VYMEZENÍ 27

II.A.d) VYHODNOCENÍ PŘEDPOKLÁDANÝCH DŮSLEDKŮ NAVRHOVANÉHO ŘEŠENÍ NA ZEMĚDĚLSKÝ PŮDNÍ FOND A POZEMKY URČENÉ K PLNĚNÍ FUNKCÍ LESA 28

II.A.e) VÝSLEDEK PŘEZKOUMÁNÍ ÚZEMNÍHO PLÁNU Z HLEDISKA SOULADU: 29

II.A.e1 S POLITIKOU ÚZEMNÍHO ROZVOJE A ÚZEMNĚ PLÁNOVACÍ DOKUMENTACÍ VYDANOU KRAJEM 29

II.A.e2 S CÍLI A ÚKOLY ÚZEMNÍHO PLÁNOVÁNÍ, ZEJMÉNA S POŽADAVKY NA OCHRANU ARCHITEKTONICKÝCH A URBANISTICKÝCH HODNOT V ÚZEMÍ A POŽADAVKY NA OCHRANU NEZASTAVĚNÉHO ÚZEMÍ 36

II.A.e3 S POŽADAVKY STAVEBNÍHO ZÁKONA A JEHO PROVÁDĚCÍCH PRÁVNÍCH PŘEDPISŮ ... 38

II.A.e4 S POŽADAVKY ZVLÁŠTNÍCH PRÁVNÍCH PŘEDPISŮ A SE STANOVISKY DOTČENÝCH ORGÁNŮ PODLE ZVLÁŠTNÍCH PRÁVNÍCH PŘEDPISŮ, POPŘÍPADĚ S VÝSLEDKEM ŘEŠENÍ ROZPORŮ 399

II.A.f) SDĚLENÍ, JAK BYLO STANOVISKO KRAJSKÉHO ÚŘADU ZOHLEDNĚNO 55

II.A.g) KOMPLEXNÍ ZDŮVODNĚNÍ PŘIJATÉHO ŘEŠENÍ VČETNĚ VYBRANÉ VARIANTY 55

II.A.g1 VYMEZENÍ ZASTAVĚNÉHO ÚZEMÍ 55

II.A.g2 ZÁKLADNÍ KONCEPCE ROZVOJE ÚZEMÍ OBCE, OCHRANY A ROZVOJE JEHO HODNOT 55

II.A.g3 URBANISTICKÁ KONCEPCE, VČETNĚ VYMEZENÍ ZASTAVITELNÝCH PLOCH, PLOCH PŘESTAVBY A SYSTÉMU SÍDELNÍ ZELENĚ 565

II.A.g4 KONCEPCE VEŘEJNÉ INFRASTRUKTURY, VČETNĚ PODMÍNEK PRO JEJÍ UMÍSŤOVÁNÍ 56

II.A.g5 KONCEPCE USPOŘÁDÁNÍ KRAJINY, VČETNĚ VYMEZENÍ PLOCH A STANOVENÍ PODMÍNEK PRO ZMĚNY V JEJICH VYUŽITÍ, ÚZEMNÍ SYSTÉM EKOLOGICKÉ STABILITY, PROSTUPNOST KRAJINY, PROTIEROZNÍ OPATŘENÍ, OCHRANU PŘED POVODNĚMI, REKREACI, DOBÝVÁNÍ NEROSTŮ A PODOBNĚ 600

II.A.h) VYHODNOCENÍ ÚČELNÉHO VYUŽITÍ ZASTAVĚNÉHO ÚZEMÍ A VYHODNOCENÍ POTŘEBY VYMEZENÍ ZASTAVITELNÝCH PLOCH 688

II.A.i) ČÁST ODŮVODNĚNÍ ZMĚNY Č. 13, DOPLNĚNÁ POŘIZOVATELEM 68

II.B. ODŮVODNĚNÍ ZMĚNY Č. 13 ÚPN OBCE KARVINÁ - GRAFICKÁ ČÁST

Zastupitelstvo města Karviné, jako věcně a místně příslušný správní orgán podle § 6 odst. 5 písm. c) zákona č.183/2006 Sb., o územním plánování a stavebním řádu, ve znění pozdějších předpisů *(dále jen „stavební zákon“),* a §§ 10, 11 a § 171 zákona č. 500/2004 Sb., správní řád, ve znění pozdějších předpisů *(dále jen „správní řád“)*, v souladu s § 84 odst. 2 písm. x) zákona č. 128/2000 Sb., o obcích, ve znění pozdějších předpisů, za použití § 43 odst. 4 stavebního zákona, **vydává** formou opatření obecné povahy ve vazbě na § 55 odst. 3 a § 188 odst. 4 stavebního zákona, podle §§ 171 až 174 správního řádu a podle § 54 stavebního zákona pro statutární město Karviná

ZMĚNU Č. 13 ÚZEMNÍHO PLÁNU OBCE KARVINÁ

kterou se mění závazná část Územního plánu obce Karviná, včetně jeho změn č. 1 až 10, takto:

I.A. ZMĚNA Č. 13 ÚPN OBCE KARVINÁ - TEXTOVÁ ČÁST

I.A.a) VYMEZENÍ ZASTAVĚNÉHO ÚZEMÍ

V rámci návrhu Změny č. 13 ÚPN obce Karviná (dále jen Změna č. 13) byla aktualizována hranice zastavěného území:

V rámci návrhu Změny č. 13 ÚPN obce Karviná byla aktualizována hranice zastavěného území obce Karviná vymezená v rámci Změny č. 8 ÚPN obce Karviná podle § 189 odst. 1 a podle § 58 odst. 2 a 3 zákona č. 183/2006 Sb., o územním plánování a stavebním řádu (stavební zákon), ve znění pozdějších předpisů, podle aktuálního stavu využití území, aktuální digitální katastrální mapy a ortofotomapy řešeného území a podkladů dodaných pořizovatelem. Zastavěné území je aktualizováno k prosinci r. 2013.

I.A.b) ZÁKLADNÍ KONCEPCE ROZVOJE ÚZEMÍ OBCE, OCHRANY A ROZVOJE JEHO HODNOT

Upřesnění ploch a koridorů pro nadřazenou dopravní a technickou infrastrukturu a pro ÚSES převzatých v rámci Změny č. 13 do ÚPN obce Karviná ze ZÚR Moravskoslezského kraje, nemá zásadní vliv na koncepci rozvoje území obce, ochrany a rozvoje jeho hodnot, i s ohledem na skutečnost, že ÚPN obce Karviná většinu těchto záměrů, převzatých do ZÚR Moravskoslezského kraje z ÚPN VÚC Ostrava – Karviná respektoval.

I.A.c) URBANISTICKÁ KONCEPCE, VČETNĚ VYMEZENÍ ZASTAVITELNÝCH PLOCH, PLOCH PŘESTAVBY A SYSTÉMU SÍDELNÍ ZELENĚ

Předmětem Změny č. 13 je aktualizace hranice zastavěného území a aktualizace a doplnění zastavitelných ploch vymezených ve schváleném ÚPN obce Karviná (včetně jeho změn č. 1 – 10) o zastavitelné plochy a koridory a plochy zeleně pro regionální ÚSES vymezené v ZÚR Moravskoslezského kraje a upřesněné v rámci této změny, což, vzhledem k tomu, že ÚPN obce Karviná většinu těchto záměrů převzatých do ZÚR Moravskoslezského kraje z ÚPN VÚC Ostrava – Karviná respektoval, nemá vliv na urbanistickou koncepci a systém sídelní zeleně.

Původní vymezení zastavitelných ploch ve schváleném ÚPN obce Karviná je obsahem části:

A - TEXTOVÁ ČÁST

kapitoly:

5. PŘEDPOKLADY ROZVOJE MĚSTA

podkapitoly:

5.2 Současný stav využití území a možnosti územního rozvoje*,*

která byla upravena naposledy v rámci schválené Změny č. 10 ÚPN obce Karviná, se na závěr textu této kapitoly doplňuje textem zdůvodňujícím způsob úpravy vymezení hranice zastavěného území a úpravy vymezení a vymezení nových zastavitelných ploch v rámci návrhu Změny č. 13 ÚPN obce Karviná:

V rámci návrhu Změny č. 13 ÚPN obce Karviná byla aktualizována hranice zastavěného území obce Karviná. Takto stanovená hranice zastavěného území, vyjadřující stav k prosinci r. 2013, se stala podkladem pro úpravu zastavitelných ploch, které jsou součástí schváleného územního plánu včetně jeho změn č. 1 – 10.

Nově v rámci návrhu Změny č. 13 ÚPN obce Karviná byly vymezeny zastavitelné plochy pro realizaci staveb pro dopravu a energetiku vyplývající ze ZÚR Moravskoslezského kraje. Převážná většina těchto nově vymezených zastavitelných ploch nepředstavuje nové zábory zemědělské půdy, vzhledem k tomu, že jsou vymezeny v rámci zastavěného území nebo na úkor jiných zastavitelných ploch.

Aktualizace zastavitelných ploch a zastavitelné plochy nově vymezené v rámci návrhu Změny č. 13 ÚPN obce Karviná jsou dokumentovány na průsvitce k výkresu **B.1 - Komplexní urbanistický návrh 1 : 5 000** a v **tabulce č. I.A.c**.

Tabulka č. I.A.c

Zastavitelné plochy

Pořad. číslo plochy		Výčet katastrálních území	Označení (název plochy)	Původní výměra plochy v ha	Změna výměry plochy v ha +(-)	Výsledná výměra plochy v ha	Druh funkčního využití	Číslo mapového listu
1[1)]		2	3	4[2)]	5	6[3)]	7[4)]	8
1	1a	Karviná–město	Mizerov	16,18	-2,13	14,05	A	9,0; 0-0
1	Z1b	Ráj	Mizerov	29,05	+0,96	30,46	A	9,0; 0-0
Z2		Ráj	Mizerov	17,44	-2,35	15,09	A	9-0
3		Ráj	Mizerov	8,34		8,34	A	9,0; 0-0
Z4a		Karviná–město	Mizerov	10,31	-2,49	7,82	A	9,0; 0-0
Z4b		Karviná–město	Mizerov			7,82	A	9,0; 0-0
5		Karviná–město	U sanatoria	15,15	-0,36	16,81	A	0-9
Z6		Darkov	Darkov	1,45	+0,01	1,46	A	0-1
7	Z7a	Darkov	Darkov	3,14	-0,96	2,18	A	0-1;0-1
7	7b	Darkov	Darkov	1,15		1,15	A	0-1;0-1
8	Z8a1	Ráj	Ráj	3,16	-0,64	0,19	A	9-1
	Z8a2	Ráj	Ráj			2,33	A	9-1
8	Z8b	Ráj	Ráj	0,35	-0,22	0,13	A	9-1
9		Ráj	Ráj	5,36		5,36	A	9-0; 9-1; 0-0; 0-1
10		St. Město u K.	Bohumínská	10,60		10,60	A	1-0; 1-9
Z11		Ráj	Pod hřbitovem	1,49	-0,25	1,24	A	9-0
12	Z12a1	Ráj	Pod lesem	8,86	-1,36	3,71	C	9-0
	Z12a2	Ráj	Pod lesem			3,79	C	9-0
12	12b	Ráj	Pod lesem	0,41		0,41	C	9-0
12	12c	Ráj	Pod lesem	0,36		0,36	C	9-0
Z14		Karviná–město	Hraničářská	6,41	-0,47	5,94	A	9-9; 0-9
15		Ráj	Černý les	15,66	-4,76	10,91	A	9-0
16	Z16a	Ráj	Rajská Remiza sport. rekr.	12,24	-0,81	11,43	C	9-0; 0-0
16	Z16b	Ráj		8,72	-1,21	7,51	C	9-0; 0-0
16	16c	Ráj		11,83		11,83	C	9-0; 0-0
21		Karviná–město	Sanatorium	6,36		6,36	B	0-9
22		Ráj	Hřbitov	2,86		2,86	B	9-0
24		St. Město u K.	Naturisté	1,10		1,10	C	1-0
25		St. Město u K.	Lešetínská	0,68		0,68	D	1-0
28		Ráj	Hřbitov	3,04		3,04	B	9-0
31		Karviná – Doly	Doly	1,74		1,74	D	2-1
Z32		Karviná–město	Kyn. cvičiště	3,10	-0,96	2,14	C	1-0
Z33		St. Město u K.	U Nov. pole	5,23	-0,80	4,43	D	1-9
34		St. Město u K.	Lešetínská	7,15		7,15	D	1-9
35		Karviná – Doly	Doly	5,34		5,34	D	2-1
Z38		Karviná–město	Hranice	18,50	-1,20	17,30	A+B	0-9
Z39a		St. Město u K.	Nové Pole	18,37	-8,14	0,90	D	1-9
Z39b		St. Město u K.	Nové Pole			2,42	D	1-9
Z39c		St. Město u K.	Nové Pole			6,91	D	1-9
41		Karviná – Doly	Důl ČSA	4,29		4,80	D	2-1

Pořad. číslo plochy	Výčet katastrálních území	Označení (název plochy)	Původní výměra plochy v ha	Změna výměry plochy v ha +(-)	Výsledná výměra plochy v ha	Druh funkčního využití	Číslo mapového listu
1[1)]	2	3	4[2)]	5	6[3)]	7[4)]	8
Z42	Karviná – Doly	Důl Barbora	0,53	-0,05	0,48	D	2-1; 2-2
Z44	St. Město u K.	Staroměstská	9,43	-0,28	9,15	A	1-9
45 Z45a	Ráj	U farmy	24,04	-2,03	22,01	A	9-0; 9-1
45 45b	Ráj	U farmy	0,79		0,79	A	9-0; 9-1
45 Z45c1	Ráj	U farmy	8,95	-0,19	1,66	A	9-0; 9-1
45 Z45c2	Ráj	U farmy			7,10	A	9-0; 9-1
Z46	St. Město u K.	N. Pole–sev.	16,72	-5,14	11,58	D	1-9
Z47	Karviná–město	Žižkova I.	2,43	-1,22	1,21	A	9-9
49	Karviná–město	Včelařská	2,57		2,57	A	9-9
50	Karviná–město	U hranice	1,65		1,65	A	9-9
51	Ráj	U farmy II.	0,75		0,75	A	9-1
Z52a	Ráj	U St. hran. I.	14,10	-5,52	1,59	A	9-1; 0-1
Z52b	Ráj	U St. hran. I.			5,63	A	9-1; 0-1
53	St. Město u K.	Rožek	1,71		1,71	A	9-9
Z55a	Ráj	U St. hran. II.	3,74	-0,12	2,52	A	9-1
Z55b	Ráj	U St. hran. II.			1,10	A	9-1
56	St. Město u K.	U trati	3,23		3,23	D	1-0
59	Karviná–město	Žižkova III.	0,37		0,37	A	9-9
60	Karviná–město	U kaple	0,79		0,78	A	9-9
Z61a	Karviná–město	Kolonie	1,71	-0,18	1,17	D	0-9
Z61b	Karviná–město	Kolonie			0,36	D	0-9
63	St. Město u K.		0,42		0,42		
64	St. Město u K.	Čerp. stanice	0,55		0,55	D	1-9
66	Karviná–město	Kavoz	0,33		0,33	D	0-9
Z67	Karviná–město	Vagonka	2,99	-1,55	1,44	D	0-9
Z68	Karviná – Doly	Hohenegger letiště	29,18	-1,43	27,75	D	3-1; 2-1
69 69a	Karviná – Doly	Barbora	1,75		1,75	D	2-1; 2-2
69 69b	Karviná – Doly	Barbora	11,65		11,65	D	2-1; 2-2
70 Z70a	Karviná – Doly	Sev. nádrže N.York	27,91	-1,18	26,73	D	3-1; 3-2; 2-2
70 70b	Karviná – Doly		3,46		3,46	D	3-1; 3-2; 2-2
71	Karviná – Doly	Skládka KO	7,60		7,60	D	2-0; 2-1; 3-1
73 73a	Karviná – Doly	Jindřich	9,09		9,09	D	2-0; 2-1
73 73b	Karviná – Doly	Jindřich	8,35		8,35	D	2-0; 2-1
73 73c	Karviná – Doly	Jindřich	0,25		0,25	D	2-0; 2-1
73 73d	Karviná – Doly	Jindřich	0,21		0,21	D	2-0; 2-1
73 73e	Karviná – Doly	Jindřich	0,31		0,31	D	2-0; 2-1
8/74	Ráj	Nad zákoutím			0,21	A	9-1
X 8/75	St. Město u K.	Bohumínská	1,00		0	A	1-9
X 8/76	St. Město u K.	Bohumínská	0,51		0	A	1-9
X 8/77	St. Město u K.	Bohumínská	0,46		0	A	1-9
8/78	St. Město u K.	Olšiny	0,27		0,27	A	1-9
Z 8/79	St. Město u K.	Olšiny	1,65	0,12	1,53	A	1-9
8/80	St. Město u K.	Olšiny	0,77		0,77	A	1-9
8/81	St. Město u K.	Hlíny	0,26		0,26	A	1-9
8/82	St. Město u K.	Hlíny	0,29		0,29	A	1-9
8/83	St. Město u K.	Za panelárnou	0,40		0,40	C	0-9
8/84	St. Město u K.	Olšiny	0,11		0,11	A	1-9
8/85	St. Město u K.	Hlíny	0,45		0,45	D	1-9
8/86	Karviná–město	U Bažantnice	0,45		0,45	D	0-9
Z 8/87a	Karviná–město	Petrovická	2,66	-0,16	0,34	B	0-9
Z 8/87b	Karviná–město	Petrovická			2,16	B	0-9
8/88	Ráj	Nad polskou	3,46		3,46	A	9-1
8/89	Ráj	U St. hranice	0,19		0,19	A	0-1; 9-1
8/90	Ráj	Rajecká	0,18		0,18	A	0-1
8/91	Ráj	Jabloňová	0,85		0,85	A	0-1
8/92	Ráj	Rajecká	0,37		0,37	A	0-1
Z 8/93a	Ráj	Rajecká	1,36	-0,11	0,35	A	0-1
Z 8/93b	Ráj	Rajecká			0,90	A	0-1
8/94	Darkov	Lázeňská	0,68		0,68	A	0-1

Pořad. číslo plochy	Výčet katastrálních území	Označení (název plochy)	Původní výměra plochy v ha	Změna výměry plochy v ha +(-)	Výsledná výměra plochy v ha	Druh funkčního využití	Číslo mapového listu
1[1)]	2	3	4[2)]	5	6[3)]	7[4)]	8
8/95	Darkov	Brožíkova	1,21		1,21	A	0-1
Z 8/96	St. Město u K.	Lešetínská	1,22	-0,37	0,85	A	1-0
8/97	St. Město u K.	Lešetínská	0,61		0,61	A	1-0
Z 8/98	St. Město u K.	Za vsí	1,38	-0,09	1,29	A	1-0
Z 8/99	St. Město u K.	Lešetínská	4,89	-0,59	4,30	A	1-0
8/101	St. Město u K.	Požárnická	0,55		0,55	A	1-0
8/102	St. Město u K.	Požárnická	0,22		0,22	A	1-0
8/103	St. Město u K.	Za vsí	0,13		0,13	A	1-0
Z 8/104	St. Město u K.	U řeky Olše	2,27	-0,30	1,97	A	1-0; 1-9
8/105	St. Město u K.	Staroměstská	0,92		0,92	A	1-9
Z 8/106	St. Město u K.	Staroměstská	0,57	-0,19	0,38	A	1-9
Z 8/107	Karviná–město Darkov	Golfové hřiště	25,01	-6,16	18,85	C	1-0
8/108	St. Město u K.	Hlíny	1,89		1,89	C	1-9
8/109	Karviná–město	Hraničářská	0,14		0,14	A	9-9
8/110	Louky nad Olší	U Mlýnky	0,75		0,75	A	9-3
Z 8/111	Louky nad Olší	U Mlýnky	3,82	-0,25	3,57	A	9-3
8/112	Louky nad Olší	Podjedlí	1,85		1,85	A	9-3
8/113	Louky nad Olší	Podjedlí	1,26		1,26	A	9-3; 0-3
8/114	Louky nad Olší	Paseky	6,82		6,82	A	0-3
Z 8/115	Louky nad Olší	Kempy I.	14,41	-0,04	14,37	A	9-3, 9-4
Z 8/116	Louky nad Olší	Kempy II.			3,12	A	0-3
8/117	Louky nad Olší	Kempy II.	0,67		0,67	A	9-3; 0-3; 0-4
8/118	Louky nad Olší	Kempy I.	0,50		0,50	A	9-3
8/119	Louky nad Olší	Kempy I.	0,31		0,31	A	9-3
8/120	Louky nad Olší	Zemědělský statek	1,28		1,28	A	9-4
8/121	Louky nad Olší	Těšínská	0,26		0,26	D	9-3
8/122	Louky nad Olší	Pod pilou	2,19		2,19	A	9-4
8/123	Louky nad Olší	Podjedlí	0,44		0,44	A	9-3
8/124	Louky nad Olší	Podjedlí	0,44		0,44	A	9-3
8/125	Ráj	V Zákoutí	0,15		0,15	A	9-1
8/126	Ráj	Nad Zákoutím	0,95		0,95	A	9-1
8/127	Ráj	Nad Zákoutím	1,76		1,76	A	9-1, 0-1
Z 8/128	Ráj	Na Stráni	1,94	-0,51	1,43	A	9-1; 9-0
8/129	Ráj	Na Stráni	2,08		2,08	A	9-1; 9-0
8/130	Ráj	U farmy	0,39		0,39	A	9-1
8/131	Ráj	U farmy	0,25		0,25	A	9-0
8/132	Ráj	Borovského	0,30		0,30	A	9-0
8/133	Ráj	Borovského	0,12		0,12	A	9-0
8/134	Ráj	U Rajeckého potoka	0,25		0,25	A	9-0
8/135	Karviná–město	Žižkova	0,36		0,36	A	9-9
8/136	Louky nad Olší	Pod pilou	0,30		0,30	A	9-4
8/138	Karviná–město	Lešetínská	0,59		0,59	D	1-0
8/139	St. Město u K.	Olšiny	0,51		0,51	A	1-8
8/140	St. Město u K.	Olšiny	0,59		0,59	A	1-8
8/141	St. Město u K.	Olšiny	6,56		6,56	D	1-9
8/142	Louky nad Olší	Sportoviště	0,11		0,11	C	9-3
8/143	Louky nad Olší	Kolonie u mlýna	0,06		0,06	A	9-3
8/144	Karviná–město	Mizerovská	1,24		1,24	B	0-0
Z13/145	Karviná–město, Karviná-Doly	VPS podle ZÚR MSK: **D199**			66,26	E	3-1; 2-1; 1-1; 1-0
Z13/146	Karviná–město, Darkov, Ráj	VPS podle ZÚR MSK: **D84**			37,34	E	1-0; 0-0; 0-1
Z13/147	St. Město u K.	VPS podle ZÚR MSK: **DZ5**			16,81	E	1-9
Z13/148	Karviná–město	VPS podle ZÚR MSK: **D142**			5,24	E	0-9
Z13/149	Karviná - Doly	VPS podle ZÚR MSK: **E2**			0,36	E	2-2

Pořad. číslo plochy	Výčet katastrálních území	Označení (název plochy)	Původní výměra plochy v ha	Změna výměry plochy v ha +(-)	Výsledná výměra plochy v ha	Druh funkčního využití	Číslo mapového listu
1[1)]	2	3	4[2)]	5	6[3)]	7[4)]	8
Z13/150	Karviná - Doly	VPS podle ZÚR MSK: **EZ6**			1,20	E	2-2

Poznámka:

1) Označení na průsvitce a v tabulce:
- Číslovka 13 v čitateli označuje zastavitelné plochy vymezené v rámci Změny č. 13 ÚPN obce Karviná,
- písmeno Z v čitateli označuje změnu stávající plochy (její zmenšení –, zvětšení +, nebo rozdělení) nebo plochu v rámci Změny č. 13 ÚPN obce Karviná nově navrženou.
- písmeno X v čitateli označuje plochy zastavěného území vymezené ve schváleném ÚPN obce Karviná a jeho změnách č. 1 - 10, zařazené v rámci Změny č. 13 ÚPN obce Karviná do zastavěného území (ZÚ) a nezobrazené na průsvitce k výkresu B.1 - Komplexní urbanistický návrh.

2) Původní výměra zastavitelných ploch převzatá ze schváleného ÚPN obce Karviná a jeho změn č. 1 - 10.

3) Nová výměra zastavitelných ploch podle schváleného ÚPN obce Karviná a jeho změn č. 1 - 10 upřesněná podle podkladu aktuální digitální katastrální mapy a podle jejich přírůstků, úbytků a rozdělení navržených v rámci Změny č. 13 ÚPN obce Karviná a výměra nových zastavitelných ploch navržených v rámci Změny č. 13 ÚPN obce Karviná.

4) Pro vyplnění sloupce 7 bylo použito jedno z nabízených písmen A – E:

A – jestliže v dané ploše převažuje dle návrhu ÚPD bydlení

B – jestliže v dané ploše převažuje dle návrhu ÚPD obchod a služby

C – jestliže v dané ploše převažuje dle návrhu ÚPD rekreace

D – jestliže v dané ploše převažuje dle návrhu ÚPD podnikání (zahrnuje např. zemědělskou nebo průmyslovou výrobu, obchod, služby apod.)

E - jestliže v dané ploše převažuje dle návrhu ÚPD veřejná infrastruktura (zahrnuje dopravní a technickou infrastrukturu, apod.)

Plochy přestavby v rámci zastavěného území nově vymezené v rámci návrhu Změny č. 13 ÚPN obce Karviná jsou dokumentovány na průsvitce k výkresu **B.1 - Komplexní urbanistický návrh 1 : 5 000** a doplněny do **tabulky č. I.A.c3)**.

Tabulka č. I.A.c3)

Plochy přestavby v rámci zastavěného území

Pořad. číslo plochy	Výčet katastrálních území	Označení (název plochy)	Výsledná výměra plochy v ha	Druh funkčního využití	Číslo mapového listu
1[1)]	2	3	4	5[2)]	6
13/P1	Karviná–město	VPS podle ZÚR MSK: D84	4,54	E	1-0

Poznámka:

1) číslovka 13 v čitateli označuje přestavbovou plochu vymezenou v rámci Změny č. 13,
písmeno P ve jmenovateli označuje plochu přestavby v rámci Změny č. 13 nově navrženou a
číslovka X ve jmenovateli označuje pořadové číslo plochy přestavby navržené v rámci Změny č. 13 a odpovídá označení v grafické části dokumentace Změny č. 13.

2) Pro vyplnění sloupce 7 bylo použito jedno z nabízených písmen A – E:

A – jestliže v dané ploše převažuje dle návrhu ÚPD bydlení

B – jestliže v dané ploše převažuje dle návrhu ÚPD obchod a služby

C – jestliže v dané ploše převažuje dle návrhu ÚPD rekreace

D – jestliže v dané ploše převažuje dle návrhu ÚPD podnikání (zahrnuje např. zemědělskou nebo průmyslovou výrobu, obchod, služby apod.)

E - jestliže v dané ploše převažuje dle návrhu ÚPD veřejná infrastruktura (zahrnuje dopravní a technickou infrastrukturu, apod.)

I.A.d) KONCEPCE VEŘEJNÉ INFRASTRUKTURY, VČETNĚ PODMÍNEK PRO JEJÍ UMÍSŤOVÁNÍ

Návrh Změny č. 13 ÚPN obce Karviná spočívající zejména v zapracování záměrů ZÚR Moravskoslezského kraje a v aktualizaci vybraných limitů podle aktualizace ÚAP pro ORP Karviná nemá zásadní vliv na koncepci veřejné infrastruktury obsaženou v ÚPN obce Karviná, vzhledem k tomu, že většina záměrů obsažených v ZÚR Moravskoslezského kraje je převzata z ÚPN VÚC Ostrava – Karviná a jsou v ÚPN obce Karviná obsaženy. V rámci Změny č. 13 jsou provedeny zejména úpravy v grafické části ÚPN obce Karviná, které jsou popsány v Odůvodnění Změny č. 13 ÚPN obce Karviná. Některé úpravy však vyžadují i úpravy závazné části ÚPN obce Karviná, vyhlášené obecně závaznou vyhláškou statutárního města Karviná 2/2006, kterou se vyhlašuje závazná část Územního plánu obce Karviná, včetně změn č. 1, 2, 3, 4, 5, 6 a 7, změněnou opatřeními obecné povahy, jimiž byly vydány změny č. 8, 9 a 10 (právní stav OZV ke dni 28.11.2013):

Obecně závazná vyhláška
statutárního města Karviná
2/2006,
kterou se vyhlašuje závazná část Územního plánu obce Karviná,
včetně změn č. 1, 2, 3, 4, 5, 6 a 7

se upravuje v části Příloha obecně závazné vyhlášky č. 2/2006:

ČÁST DRUHÁ
ZÁKLADNÍ ZÁSADY USPOŘÁDÁNÍ ÚZEMÍ
Článek 5.
Funkční složky

v bodě:

7. Doprava

se na konci za písmeno p) doplňují další body:

q) respektovat plochu dopravního koridoru pro realizaci přestavby silnice I/59.

r) respektovat plochu dopravního koridoru pro realizaci přeložky silnice I/67 mezi Dětmarovicemi a Karvinou

s) respektovat plochu dopravního koridoru a územní rezervy pro realizaci přeložky silnice I/67 (jihozápadní obchvat Karviné).

t) respektovat plochu dopravního koridoru pro realizaci přeložky silnice II/475 mezi Karvinou a Petrovicemi u Karviné.

v bodě:

8. Zásobování pitnou vodou

se na konci za písmeno h) doplňuje další bod:

i) respektovat vyhlášená ochranná pásma I. a II. stupně zdrojů přírodních léčivých a minerálních vod v k. ú. Karviná-město, Ráj a Darkov.

v bodě:

12. Energetika

se na konci za písmeno r) doplňují další body:

s) respektovat koridor technické infrastruktury pro realizaci nového vedení VVN 110 kV z Albrechtic, včetně plochy výrobní pro novou TS 110/22 kV v lokalitě Karviná - Doly.

t) respektovat území vymezené pro nový energetický zdroj Karviná.

u) respektovat koridor technické infrastruktury pro realizaci nového VTL plynovodu PZP Třanovice – Karviná, Doly.

v) respektovat koridor technické infrastruktury pro nové vedení VVN 110 kV z Dětmarovic do Petrovic u Karviné (*záměr z ÚP Petrovice*).

V grafické části dokumentace, na průsvitkách k výřezům výkresů:

B.3 - Doprava

B.4 - Vodní hospodářství

B.5 - Energetika a spoje

jsou dokumentovány úpravy vyvolané Změnou č. 13 ÚPN obce Karviná.

I.A.e) KONCEPCE USPOŘÁDÁNÍ KRAJINY, VČETNĚ VYMEZENÍ PLOCH A STANOVENÍ PODMÍNEK PRO ZMĚNY V JEJICH VYUŽITÍ, ÚZEMNÍ SYSTÉM EKOLOGICKÉ STABILITY, PROSTUPNOST KRAJINY, PROTIEROZNÍ OPATŘENÍ, OCHRANU PŘED POVODNĚMI, REKREACI, DOBÝVÁNÍ NEROSTŮ A PODOBNĚ

Návrh Změny č. 13 ÚPN obce Karviná spočívající zejména v zapracování záměrů ZÚR Moravskoslezského kraje a v aktualizaci vybraných limitů podle aktualizace ÚAP pro ORP Karviná má zásadní vliv na návrh územního systému ekologické stability obsažený v ÚPN obce Karviná. Koncepce územního systému ekologické stability byla v rámci Změny č. 13 ÚPN obce Karviná zcela přepracována. Úpravy grafické části ÚPN obce Karviná jsou popsány v Odůvodnění Změny č. 13 ÚPN obce Karviná, ale znamenaly rovněž nutnost úpravy závazné části ÚPN obce Karviná, vyhlášené obecně závaznou vyhláškou statutárního města Karviná 2/2006, kterou se vyhlašuje závazná část Územního plánu obce Karviná, včetně změn č. 1, 2, 3, 4, 5, 6 a 7, změněnou opatřeními obecné povahy, jimiž byly vydány změny č. 8, 9 a 10 (právní stav OZV ke dni 28.11.2013):

Obecně závazná vyhláška
statutárního města Karviná
2/2006,
kterou se vyhlašuje závazná část Územního plánu obce Karviná,
včetně změn č. 1, 2, 3, 4, 5, 6 a 7

se upravuje v části Příloha obecně závazné vyhlášky č. 2/2006:

ČÁST DRUHÁ
ZÁKLADNÍ ZÁSADY USPOŘÁDÁNÍ ÚZEMÍ
Článek 5.
Funkční složky

v bodě:

15. Místní územní systém ekologické stability,

jehož původní text se ruší a nahrazuje novým, včetně změny názvu funkční složky:

15. Územní systém ekologické stability

a) Místní územní systém ekologické stability je vymezen plochami dílčích skladebných prvků regionální a lokální úrovně:

Regionální úroveň územního systému ekologické stability je vymezena regionálními biocentry:

- **163 Loucký les**,
- **135 Hornosušské Doly** (1937 Doly - označení dle územně technických podkladů dále jen ÚTP a uvedeno v závorkách),
- **170 Mezi doly** (dle ÚTP 322 U Křístkovy kolonie);
- Regionální trasou s RBK a RBC **198 Pod Kempy** (dle ÚTP 318 Kempy), dále po toku RBK **577** (dle ÚTP RK 961), RBC **199 Pod Rájem** (dle ÚTP 319 Darkov), RBK **576** (dle ÚTP RK 960), RBC **218 Staroměstská niva** (dle ÚTP 321 Lužní lesy Olše) a RBK **578** (dle ÚTP RK 949);
- regionálním biocentrem **209 Rajský les** (dle ÚTP 320 Černý les) a navazujícím regionálním biokoridorem do Polska

Lokální úroveň je vymezena:

- trasou po řece Stonávce LBK 8+11, LBC 14, LBK 10 do regionálního biokoridoru RBK 576;

- trasou posilující funkci regionálního biokoridoru RBK 577 a RBK 576: LBK 15, LBC 17, LBK 14, LBC 16, LBK 13, LBC 15, LBK 11, LBC 14 a LBK 10;
- doplňujícím propojením předešlé trasy na RBC 199: LBK 12
- trasou propojující RBK 135 s nivou a regionálním koridorem po Olši: LBK 6, LBC 13, LBK 7, LBC 12, LBK 9, LBC 14 a LBK 10;
- propojením lokální úrovně na regionální lesní biocentrum 170 z území Doubravy: LBC 10, LBK 3, LBC 9, LBK 1.

b) Cílové vegetační formace pro většinu prvků jsou lesní porosty, to je lesní společenstva, pokud není uvedeno jinak. Podrobný návrh je nutné zpracovat v projektech nebo plánech ÚSES. U prvků s výměrou větší je možné část výměry nad minimální rozsah příslušného typu biocentra udržovat jako přírodě blízké extenzivní louky.

c) Chybějící části prvků jsou vymezeny většinou v minimálních parametrech (velikosti biocenter, šířky biokoridorů). Existující, funkční i nefunkční části a omezeně také chybějící části prvků jsou vymezeny v rozměrech větších a jejich upřesnění - zmenšení je možné v další podrobnější územně plánovací nebo prováděcí dokumentaci za předpokladu dodržení dalších, metodikou předepsaných, podmínek.

d) Parametry navrženého ÚSES - lesní společenstva:
- lokální biokoridor - maximální délka je 2 000 m a min. šířka 15 m, možnost přerušení je na 15 m;
- lokální biocentrum - minimální výměra 3 ha tak, aby plocha s pravým lesním prostředím byla 1 ha (šířka ekotonu je asi 40 m);
- regionální biokoridor – je složen z jednoduchých regionálních biokoridorů o maximální délce 700 m a minimální šířce 40 metrů a vložených lokálních biocenter.
- regionální biocentrum – minimální výměra v daných podmínkách je 30 ha.

e) Silnice musí překonávat vodní tok, podél něhož je biokoridor veden, mosty tak, aby byla umožněna průchodnost koridoru pro organizmy.

f) Na pozemcích zahrnutých do územních systémů ekologické stability a na pozemcích přírodních památek je zakázáno umísťovat a povolovat stavby pro bydlení, rekreaci, pro průmyslovou a zemědělskou výrobu, stavby pro skladování a skládky odpadů, oplocení pozemků; výjimečně při respektování požadavků ochrany přírody a krajiny mohou být na dotčených plochách umísťovány a povolovány liniové stavby pro dopravu, technické vybavení území a meliorační stavby zemědělské a lesní půdy, dále se připouští údržba a nezbytné stavební úpravy stávajících objektů a úpravy vodních toků přirozeným způsobem.

I.A.f) STANOVENÍ PODMÍNEK PRO VYUŽITÍ PLOCH S ROZDÍLNÝM ZPŮSOBEM VYUŽITÍ

Návrh Změny č. 13 ÚPN obce Karviná spočívající zejména v zapracování záměrů ZÚR Moravskoslezského kraje a v aktualizaci vybraných limitů podle aktualizace ÚAP pro ORP Karviná nemá zásadní vliv na koncepci veřejné infrastruktury, vyžaduje zejména provedení úprav v grafické části ÚPN obce Karviná, které jsou popsány v Odůvodnění Změny č. 13 ÚPN obce Karviná. Některé úpravy však vyžadují i úpravy závazné části ÚPN obce Karviná, vyhlášené obecně závaznou vyhláškou statutárního města Karviná 2/2006, kterou se vyhlašuje závazná část Územního plánu obce Karviná, včetně změn č. 1, 2, 3, 4, 5, 6 a 7, změněnou opatřeními obecné povahy, jimiž byly vydány změny č. 8, 9 a 10 (právní stav OZV ke dni 28.11.2013):

Obecně závazná vyhláška
statutárního města Karviná
2/2006,
kterou se vyhlašuje závazná část Územního plánu obce Karviná,
včetně změn č. 1, 2, 3, 4, 5, 6 a 7

se upravuje v části Příloha obecně závazné vyhlášky č. 2/2006:

ČÁST DRUHÁ

ZÁKLADNÍ ZÁSADY USPOŘÁDÁNÍ ÚZEMÍ
Článek 4.
Zásady regulace území

v oddíle:

Funkční zóny,

ad I. – Souvisle zastavěné území:

l) **zóna dopravní (U-D)** zahrnuje zařízení dopravy, služeb pro automobilovou dopravu

do níž se zahrnují i plochy a koridory pro stavby silniční dopravy mezinárodního, republikového a nadmístního významu dle ZÚR Moravskoslezského kraje a upravený obsah „textu l)“ k této zóně, který zní:

l) **zóna dopravní (U-D)** zahrnuje zařízení dopravy, služeb pro automobilovou dopravu a plochy a koridory pro stavby dopravní infrastruktury mezinárodního, republikového a nadmístního významu dle ZÚR Moravskoslezského kraje.

a v kategorii staveb:
Přípustné:
se ruší text v odrážkách b), f), g), h), i), l), m), n) a nahrazuje se textem:
b) stavby a zařízení pozemních komunikací a dalších druhů dopravy
f) hromadné garáže
g) areál údržby pozemních komunikací, včetně služebního bytu
h) odpočívadla, protihluková opatření, pozemky zeleně
i) mosty, lávky, podchody
l) stavby dopravní infrastruktury mezinárodního, republikového a nadmístního významu dle ZÚR Moravskoslezského kraje
m) technická infrastruktura, včetně přípojek na technickou infrastrukturu
n) účelové komunikace, stezky a trasy pro pěší a cyklisty

a za text v odrážce c) se doplňuje text:

„a terminály, zálivy zastávek hromadné dopravy“

I.A.g) VYMEZENÍ VEŘEJNĚ PROSPĚŠNÝCH STAVEB, VEŘEJNĚ PROSPĚŠNÝCH OPATŘENÍ, STAVEB A OPATŘENÍ K ZAJIŠŤOVÁNÍ OBRANY A BEZPEČNOSTI STÁTU A PLOCH PRO ASANACI, PRO KTERÉ LZE PRÁVA K POZEMKŮM A STAVBÁM VYVLASTNIT

V rámci Změny č. 13 ÚPN obce Karviná jsou zapracovány stavby, které mají charakter veřejně prospěšných staveb, veřejně prospěšných opatření, staveb a opatření k zajišťování obrany a bezpečnosti státu a ploch pro asanaci, pro které lze práva k pozemkům a stavbám vyvlastnit vyplývající ze ZÚR Moravskoslezského kraje a seznam veřejně prospěšných staveb uvedený v závazné části ÚPN obce Karviná, vyhlášené obecně závaznou vyhláškou statutárního města Karviná 2/2006, kterou se vyhlašuje závazná část Územního plánu obce Karviná, včetně změn č. 1, 2, 3, 4, 5, 6 a 7*, změněnou opatřeními obecné povahy, jimiž byly vydány změny č. 8, 9 a 10 (právní stav OZV ke dni 28.11.2013), se upravuje v části Příloha obecně závazné vyhlášky č. 2/2006:*

Obecně závazná vyhláška
statutárního města Karviná
2/2006,
kterou se vyhlašuje závazná část Územního plánu obce Karviná,
včetně změn č. 1, 2, 3, 4, 5, 6 a 7

se upravuje v části Příloha obecně závazné vyhlášky č. 2/2006:

ČÁST TŘETÍ
STANOVENÍ VEŘEJNĚ PROSPĚŠNÝCH STAVEB

v článku:

Článek 7.
Seznam veřejně prospěšných staveb

v bodě:

b) Doprava

se ruší stavby:

~~15. jihozápadní silniční obchvat města včetně souvisejících úprav komunikační sítě (silnice III/4687, III/4688), včetně inženýrských sítí a nezbytných přeložek stávajících inženýrských sítí~~

~~17. směrová úprava silnice III/4689 ve směru na Petrovice u Karviné, včetně inženýrských sítí a nezbytných přeložek stávajících inženýrských sítí~~

~~85. modernizace trati Dětmarovice – Karviná – Český Těšín v rámci III. tranzitního koridoru~~

a doplňují se nové:

94. modernizace koridoru celostátní železniční trati č. 320 *(v ZÚR MSK označeno jako VPS D164)*
95. přestavba trasy silnice I/59 *(v ZÚR MSK označeno jako VPS D199)*
96. přeložka silnice I/67 – úsek Karviná, Staré Město – Dětmarovice *(v ZÚR MSK označeno jako VPS DZ5)*
97. přeložka silnice I/67 – jihozápadní obchvat Karviné *(v ZÚR MSK označeno jako VPS D84)*
98. přeložka silnice II/475 mezi Karvinou a Petrovicemi u Karviné *(v ZÚR MSK označeno jako VPS D142)*

v bodě:

d) Energetika a spoje

se ruší stavby:

~~61. tepelný napáječ Dětmarovice – Karviná~~ *(v ZÚR MSK označeno jako VPS T1)*

~~62. napájecí vedení VVN 110 kV, včetně TS 110/22 kV pro PZ Karviná - Doly~~

~~64. VTL plynovod DN 500, včetně regulační stanice VTL/STL pro PZ Karviná – Doly~~

a doplňují se nové:

99. tepelný napáječ Dětmarovice (EDě) – Karviná *(v ZÚR MSK označeno jako VPS T1)*
100. nové vedení VVN 110 kV z Albrechtic, včetně nové TS 110/22 kV *(v ZÚR MSK označeno jako VPS EZ6)*
101. energetický zdroj Karviná *(v ZÚR MSK označeno jako VPS E2)*
102. VTL plynovod PZP Třanovice – Karviná, Doly *(v ZÚR MSK označeno jako VPS P2)*
103. nové vedení VVN 110 kV z Dětmarovic do Petrovic u Karviné.

Podmínky stanovené pro využití koridorů:

Veřejně prospěšné stavby 99., 100., 102. a 103. jsou v grafické části vyznačeny jako koridor pro technickou infrastrukturu, který představuje překryvnou vrstvu nad plochami a zónami. V celé šířce příslušného koridoru je vyloučena jakákoliv činnost nebo výstavba, která by znamenala ztížení realizace příslušného záměru, pro který je koridor určen. Po realizaci příslušného záměru budou příslušné plochy a zóny určeny pro příslušnou funkci a koridor bude nahrazen příslušnými ochrannými nebo bezpečnostními pásmy představujícími limity využití území.

Dále se za článek 7. doplňuje nový článek 8., který zní:

Článek 8.
Seznam veřejně prospěšných opatření

Územní systém ekologické stability

Jako plochy pro veřejně prospěšná opatření jsou Územním plánem obce Karviná vymezeny prvky územního systému ekologické stability, které slouží pro zajištění územního systému ekologické stability (ÚSES). Ve správním území Karviné jsou vymezeny základní prvky – biocentra, propojená biokoridory. V území Karviné jsou vymezeny prvky ÚSES:

1. prvky regionální úrovně: regionální biocentrum (RBC), regionální biokoridor (RBK) s vloženými lokálními biocentry,
2. prvky lokální úrovně: lokální biocentra (LBC) a lokální biokoridory (LBK),

které jsou vyznačeny jako veřejně prospěšná opatření ve výkrese B.6 - Veřejně prospěšné stavby a popsány v kapitole I.A.e) a II.A.g5) Změny č. 13 ÚPN obce Karviná.

I.A.h) VYMEZENÍ VEŘEJNĚ PROSPĚŠNÝCH STAVEB A VEŘEJNÝCH PROSTRANSTVÍ, PRO KTERÉ LZE UPLATNIT PŘEDKUPNÍ PRÁVO

V rámci Změny č. 13 nejsou navrženy veřejně prospěšné stavby a veřejná prostranství, pro které lze uplatnit předkupní právo.

I.A.i) STANOVENÍ KOMPENZAČNÍCH OPATŘENÍ PODLE § 50 ODST. 6 STAVEBNÍHO ZÁKONA

V rámci Změny č. 13 nejsou stanovena kompenzační opatření podle § 50 odst. 6 stavebního zákona.

I.A.j) VYMEZENÍ PLOCH A KORIDORŮ ÚZEMNÍCH REZERV A STANOVENÍ MOŽNÉHO BUDOUCÍHO VYUŽITÍ, VČETNĚ PODMÍNEK PRO JEHO PROVĚŘENÍ

V rámci Změny č. 13 bylo prověřeno vymezení územní rezervy pro dokončení přeložky silnice I/67 do jihozápadního obchvatu Karviné – její úpravu na čtyřpruhovou směrově dělenou silnici I. tř. - po r. 2015 (R1 v grafické části Změny č. 13 ÚPN obce Karviná, D514 dle ZÚR Moravskoslezského kraje). Tato územní rezerva je řešena již ve stávajícím ÚPN obce Karviná a její plošné vymezení se téměř v celém průběhu překrývá s plochou dopravního koridoru pro realizaci 1. etapy této přeložky, je plocha územní rezervy vymezena pouze pro realizaci mimoúrovňové křižovatky v její jihovýchodní části v Darkově. V této sovislosti se:

Obecně závazná vyhláška
statutárního města Karviná
2/2006,
kterou se vyhlašuje závazná část ÚPN obce Karviná,
včetně změn č. 1, 2, 3, 4, 5, 6, a 7

upravuje v části Příloha obecně závazné vyhlášky č. 2/2006:

v článku:

Článek 5.
Funkční složky

Doprava

se na konec textu doplněného Změnou č. 13 ÚPN obce Karviná, tj. za doplněná písmena q), r), s), se doplňuje další bod:

t) respektovat územní rezervu R1 pro rozšíření plochy dopravního koridoru pro realizaci mimoúrovňového křížení v Darkově navrženého v rámci dokončení přeložky silnice I/67 do jihozápadního obchvatu Karviné jako děleného čtyřpruhu směrově dělené silnice I. tř. – po r. 2015.

V rámci Změny č. 13 se upravují další části a články závazné části ÚPN obce Karviná, vyhlášené obecně závaznou vyhláškou statutárního města Karviná 2/2006, kterou se vyhlašuje závazná část Územního plánu obce Karviná, včetně změn č. 1, 2, 3, 4, 5, 6 a 7, změněnou opatřeními obecné povahy, jimiž byly vydány změny č. 8, 9 a 10 (právní stav OZV ke dni 28.11.2013), následovně:

Obecně závazná vyhláška
statutárního města Karviná
2/2006,
kterou se vyhlašuje závazná část Územního plánu obce Karviná,
včetně změn č. 1, 2, 3, 4, 5, 6 a 7

se upravuje v článku:

Článek 2

se text: **vypuštěn**

nahrazuje novým textem, který zní:

Závazná část Územního plánu obce Karviná a jeho změn č. 1, 2, 3, 4, 5, 6 a 7 je vyjádřená v regulativech, které jsou přílohou této obecně závazné vyhlášky (Příloha obecně závazné vyhlášky č. 2/2006) a tvoří její nedílnou součást. Regulativy obsahují základní zásady uspořádání území a limity využití území, urbanistickou koncepci, využití ploch a jejích uspořádání, vymezení zastavěného území a zastavitelných ploch, omezení změn v užívání staveb, zásady uspořádání dopravního, technického a občanského vybavení, vymezení územního systému ekologické stability a vymezení ploch pro veřejně prospěšné stavby.

Dále se v části: Příloha obecně závazné vyhlášky č. 2/2006:

ČÁST DRUHÁ
ZÁKLADNÍ ZÁSADY USPOŘÁDÁNÍ ÚZEMÍ

v článku:

Článek 2.
Urbanistická koncepce

v bodě 3. vypouští část textu:

~~B.8 – Místní systém ekologické stability 1 : 10 000~~
~~B.9 – Zájmové území města 1 : 25 000~~

a nahrazuje se textem, který zní:

B.9 – Výkres širších vztahů 1 : 100 000

v článku

Článek 4.
Zásady regulace území

v bodě ad I., v písmenu E) Zóna rozptýlené zástavby (U-R), v odstavci Přípustné, se vypouští text:

~~d) oplocení samostatného pozemku pouze se souhlasem orgánu ochrany přírody~~

Dosavadní odrážky e) až l) se označují jako odrážky d) až k).

v bodě ad I., v písmenu G1) zóna rekreace a zájmové činnosti (U-Ar), v odstavci Přípustné, se vypouští text:

~~g) výsadba a větší úpravy sadu a zahrady, a to za předpokladu kladného stanoviska orgánu ochrany zemědělského půdního fondu a ochrany přírody~~

Dosavadní odrážky h) a i) se označují jako odrážky g) a h).

v bodě ad II., v písmenu A) zóna krajinné zeleně (N-Z), se vypouští text:
~~Případné zásahy musí být projednány s orgánem státní správy na úseku ochrany přírody.~~

a dále se v písmenu A), v odstavci Přípustné, vypouští text:

~~j) nezbytné oplocení pozemku na dobu dočasnou za předpokladu, že oplocení bude projednáno a odsouhlaseno s orgánem státní správy na úseku ochrany přírody (vyjma vymezených regionálních systémů ekologické stability)~~

v bodě ad II., v písmenu B) zóna zemědělské krajiny (N-P), se vypouští text:

~~Případné zásahy musí být projednány s orgánem státní správy na úseku ochrany přírody a ochraně zemědělského půdního fondu (ZPF).~~

a dále se v písmenu B), v odstavci Přípustné, vypouští část textu pod odrážkami a) a f) ve znění:

a) „~~a musí být projednáno s orgánem ochrany přírody a ochrany ZPF“~~

f) „– ~~v zóně N-Pb musí být respektována hygienická ochranná pásma vodních zdrojů I. a II. stupně, umístění stavby zahrádkářské chaty musí být projednáno s příslušným vodoprávním úřadem“~~

v bodě ad III., v písmenu A) zóna (U-F), v odstavci Přípustné, se vypouští text:

~~g) v městské části Doly stavba pro výrobu, skladování, drobná provozovna, změny užívání stávající stavby na provozovnu, včetně parkovacího stání, odstavného stání, a to pouze na dobu určitou (stavba dočasná) a po předchozím souhlasu příslušné těžební organizace~~

Dosavadní odrážka h) se označuje jako odrážka g).

v bodě ad III., v písmenu B) zóna (U-E), v odstavci Přípustné, se vypouští část textu pod písmenem f5):

f5) ~~*, a to za předpokladu* kladného stanoviska orgánu ochrany zemědělského půdního fondu a ochrany přírody~~

dále v článku:

Článek 5.
Funkční složky

v bodě:

6. Zeleň

se původní text v odstavci d), který zněl:

~~„pro využití ploch, které jsou v těsném kontaktu s lesními porosty platí, že vně hranice lesního porostu musí zůstat volně přístupný pás v šíři 50 m a veškerá činnost musí být odsouhlasena orgánem ochrany přírody a lesního půdního fondu~~“

nahrazuje textem: „vypuštěno“

v bodě:

19. Ochrana nerostného bohatství

se původní text odstavce a) a b) ruší a nahrazuje novým, který zní:

a) V chráněném ložiskovém území české části Hornoslezské pánve respektovat rozhodnutí Ministerstva životního prostředí ze dne 4. 7. 2013, pod č.j. 984/580/13,47186/ENV (platné od 12.12.2013).
b) Respektovat chráněné ložiskové území Rychvald pro zemní plyn vázaný na uhelné sloje, včetně rozhodnutí Ministerstva životního prostředí ze dne 1. 7. 2004, pod č.j. 580/428/22/A-10/04 změněného rozhodnutím ze dne 8. 12. 2010 pod č.j. 1710/580/10,106942/ENV.

a vypouští se část textu odstavce c) který zněl:

~~„Důl ČSA Doubrava~~
~~Důl ČSA Jan Karel~~
~~Důl Lazy, z. Lazy~~
~~Důl Lazy, z. Dukla~~
~~Důl Doubrava Důl 9. květen~~
~~Důl Darkov, z. 1~~
~~Důl Darkov, závod 2 Darkov~~
~~Důl Darkov, závod 2 Gabriela~~
~~Důl Darkov, závod 3~~
~~Důl ČSM“~~

I.A.k) ÚDAJE O POČTU LISTŮ ZMĚNY Č. 13 ÚZEMNÍHO PLÁNU OBCE KARVINÁ A POČTU VÝKRESŮ K NĚMU PŘIPOJENÉ GRAFICKÉ ČÁSTI

I.A. TEXTOVÁ ČÁST *titulní list, seznam zpracovatelů, obsah (4 listy) a 14 stran textu*

I.B. GRAFICKÁ ČÁST – výkresy:

Průsvitky k výřezům formátu A3 z výkresů ÚPN obce Karviná po schválené Změně č. 1 - 10 ÚPN obce Karviná:

B.1 - Komplexní urbanistický návrh **1 : 5 000**
31 průsvitek k výřezům map

B.2 - Plán využití území - zónace **1 : 5 000**
29 průsvitek k výřezům map

B.3 - Doprava **1 : 5 000**
30 průsvitek k výřezům map

B.4 - Vodní hospodářství **1 : 5 000**
30 průsvitek k výřezům map

B.5 - Energetika a spoje **1 : 5 000**
30 průsvitek k výřezům map

B.6 - Veřejně prospěšné stavby **1 : 5 000**
29 průsvitek k výřezům map

I.B. ZMĚNA Č. 13 ÚPN OBCE KARVINÁ - GRAFICKÁ ČÁST

Grafická část dokumentace Změny č. 13 je zpracována digitálně na průsvitkách obsahujících rovněž aktuální polohopis katastrální mapy přiložených k výřezům formátu A3 digitalizovaných výkresů ÚPN po schválených Změnách č. 1 – 10 ÚPN obce Karviná.

Grafická část Změny č. 13 je samostatnou přílohou tohoto opatření obecné povahy a je jeho nedílnou součástí.

GRAFICKÁ ČÁST obsahuje výkresy:

B.1 - Komplexní urbanistický návrh	**1 : 5 000**
B.2 - Plán využití území - zónace	**1 : 5 000**
B.3 - Doprava	**1 : 5 000**
B.4 - Vodní hospodářství	**1 : 5 000**
B.5 - Energetika a spoje	**1 : 5 000**
B.6 - Veřejně prospěšné stavby	**1 : 5 000**

Schéma rozdělení výkresu

B.1 - Komplexní urbanistický návrh 1 : 5 000

31 průsvitek k výřezům map

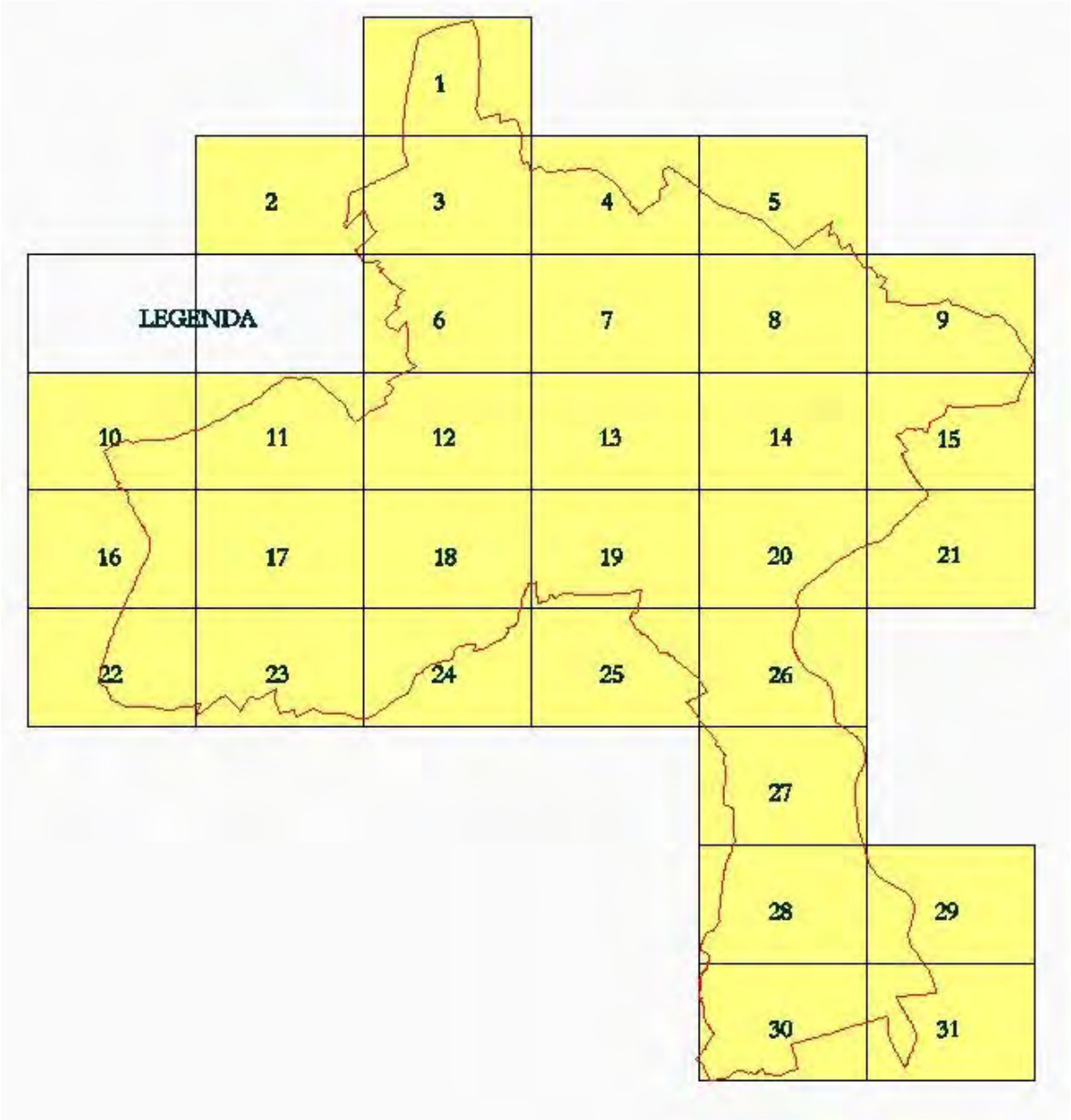

Schéma rozdělení výkresu

B.2 - Plán využití území - zónace 1 : 5 000

29 průsvitek k výřezům map

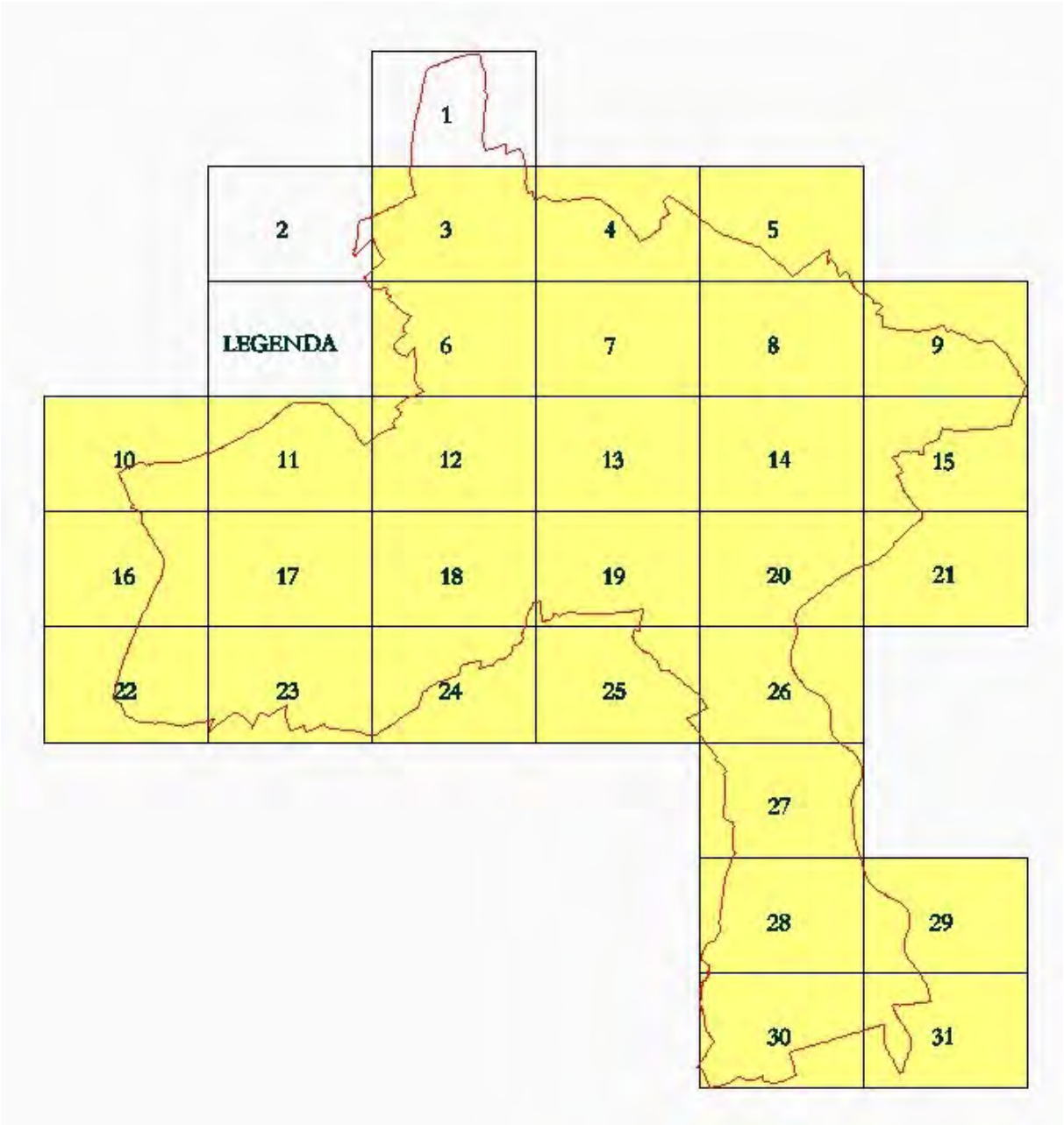

Schéma rozdělení výkresu

B.3 - Doprava 1 : 5 000

30 průsvitek k výřezům map

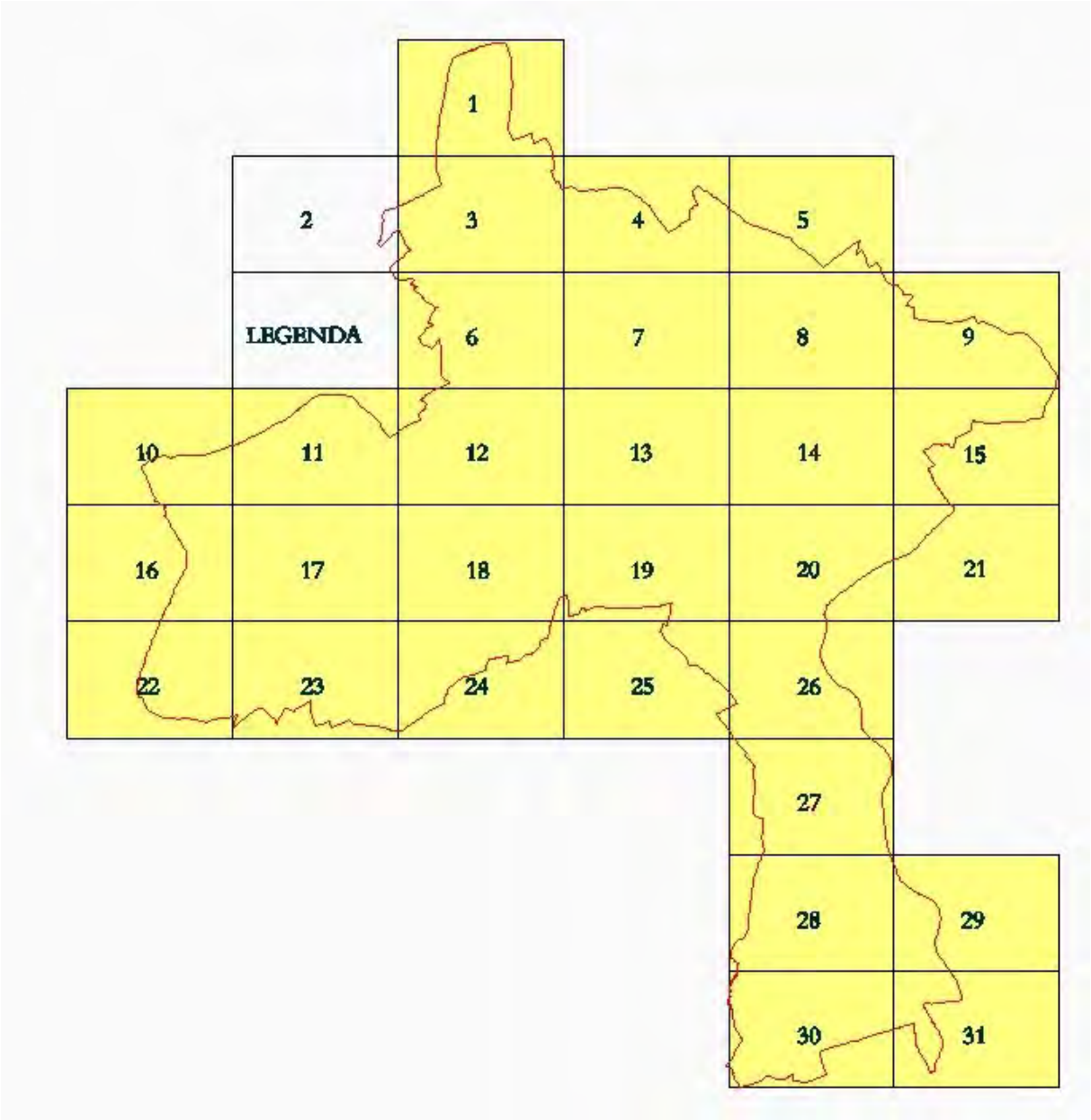

Schéma rozdělení výkresu

B.4 - Vodní hospodářství 1 : 5 000

30 průsvitek k výřezům map

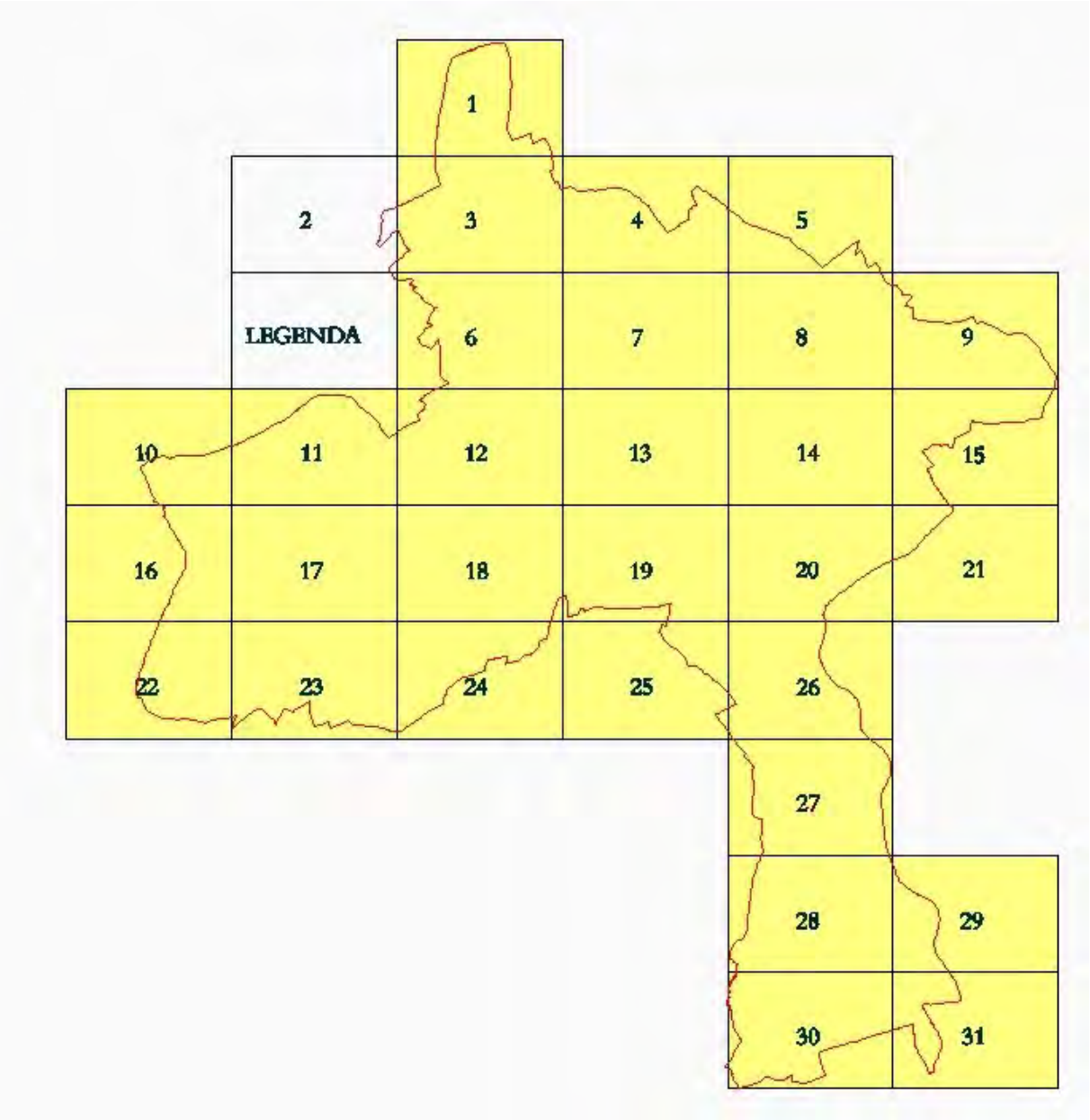

Schéma rozdělení výkresu

B.5 - Energetika a spoje 1 : 5 000

30 průsvitek k výřezům map

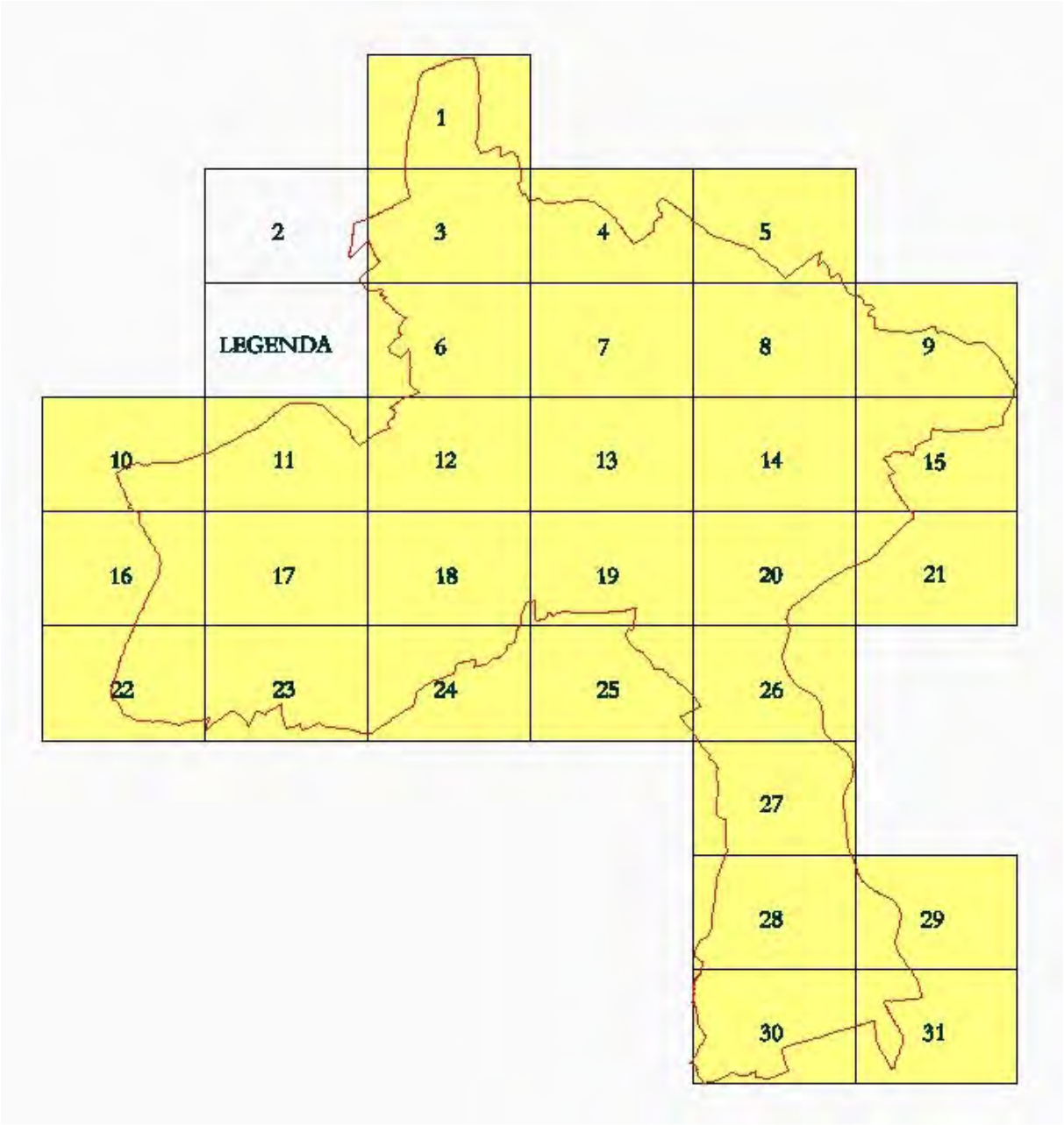

Schéma rozdělení výkresu

B.6 - Veřejně prospěšné stavby 1 : 5 000

29 průsvitek k výřezům map

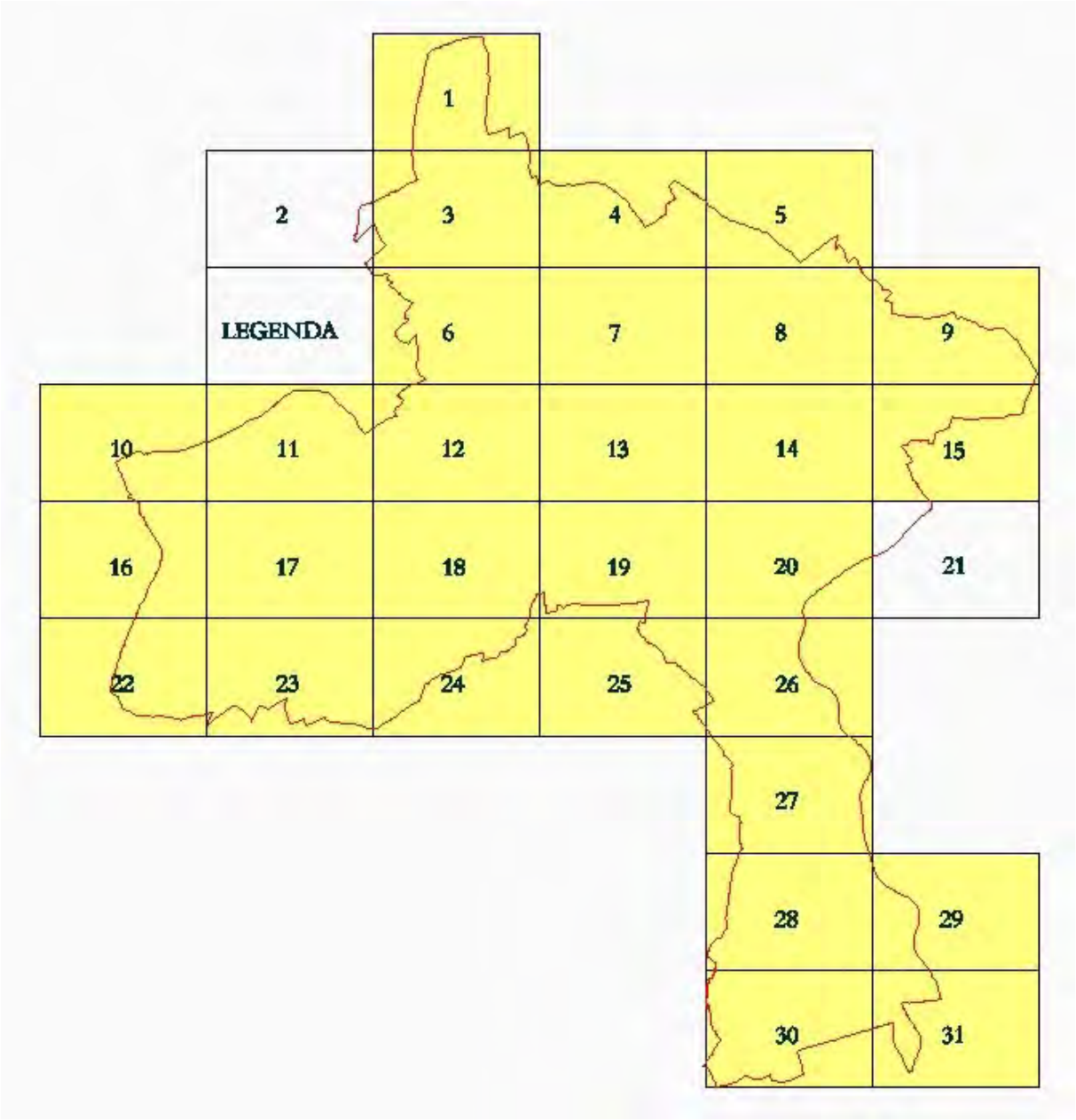

II. ODŮVODNĚNÍ ZMĚNY Č. 13 ÚPN OBCE KARVINÁ

II.A. ODŮVODNĚNÍ ZMĚNY Č. 13 ÚPN OBCE KARVINÁ - TEXTOVÁ ČÁST

II.A.a) VYHODNOCENÍ KOORDINACE VYUŽÍVÁNÍ ÚZEMÍ Z HLEDISKA ŠIRŠÍCH VZTAHŮ V ÚZEMÍ

Předmětem Změny č. 13 ÚPN obce Karviná je aktualizace hranice zastavěného území a aktualizace a doplnění zastavitelných ploch a ploch zeleně vymezených ve schváleném ÚPN obce Karviná (včetně jeho změn č. 1 – 10) o zastavitelné plochy a koridory pro veřejně prospěšné stavby a pro regionální ÚSES vymezené v ZÚR Moravskoslezského kraje a upřesněné v rámci této změny, což, vzhledem k tomu, že ÚPN obce Karviná většinu těchto záměrů převzatých do ZÚR Moravskoslezského kraje z ÚPN VÚC Ostrava – Karviná respektoval, včetně záměrů sousedních obcí v rámci koordinace z hlediska širších vztahů. V rámci této změny byl původní výkres B.9 – Zájmové území města v měřítku 1 : 25 000 nahrazen novým výkresem B.9 – Výkres širších vztahů 1 : 100 000 zpracovaném na podkladě výkresu B.1 – Koordinační výkres Odůvodnění ZÚR Moravskoslezského kraje.

II.A.b) VYHODNOCENÍ SPLNĚNÍ POŽADAVKŮ ZADÁNÍ

Změna č. 13 ÚPN obce Karviná je zpracována ve smyslu ust. § 55 odst. 3 stavebního zákona, o jejím pořízení rozhodlo Zastupitelstvo města Karviné dne 21.01.2014, jejím předmětem je zejména uvedení platného Územního plánu obce Karviná do souladu s územně plánovací dokumentací vydanou krajem – Zásadami územního rozvoje Moravskoslezského kraje (jak vyplývá z ust. § 54 odst. 4 stavebního zákona), a zadání se v tomto případě nezpracovává. Předmětná změna je zpracovaná na základě smlouvy o dílo uzavřené mezi statutárním městem Karviná a Urbanistickým střediskem Ostrava, s.r.o., ve které je v článku 2 stanoven předmět smlouvy. Změna č. 13 ÚPN obce Karviná řeší v souladu s tímto článkem:

- soulad Územního plánu (ÚPN) obce Karviná s územně plánovací dokumentací vydanou Moravskoslezským krajem – Zásadami územního rozvoje (ZÚR) Moravskoslezského kraje
  v rámci této změny byly v ÚPN obce Karviná zpřesněny plochy a koridory záměrů a regionálních ÚSES vymezených v ZÚR Moravskoslezského kraje.
- aktualizaci již vymezeného zastavěného území
  aktualizace zastavěného území byla provedena k prosinci r. 2013 podle aktuálního stavu využití území, aktuální digitální katastrální mapy a ortofotomapy řešeného území a podkladů dodaných pořizovatelem.
- prověří, zda platný Územní plán obce Karviná neobsahuje podrobnosti náležející svým obsahem regulačnímu plánu nebo územnímu rozhodnutí
  ÚPN obce Karviná neobsahuje podrobnosti náležející svým obsahem regulačnímu plánu nebo územnímu rozhodnutí. V rámci této změny jsou vypuštěny části ÚPN obce Karviná, které nemohou být její součástí dle bodu 4. čl. II přechodných ustanovení k zákonu č. 350/2012 Sb., kterým se mění stavební zákon, jak je uvedeno ve výrokové části tohoto opatření (viz str. 11).
- prověří, zda nedošlo ke změně podmínek, na základě kterých byla územně plánovací dokumentace vydána.
  v rámci této změny byla provedena aktualizace vybraných limitů podle aktualizace ÚAP pro ORP Karviná, která neznamená zásadní změnu podmínek pro koncepci územního plánu.

II.A.c) VÝČET ZÁLEŽITOSTÍ NADMÍSTNÍHO VÝZNAMU, KTERÉ NEJSOU ŘEŠENY V ZÁSADÁCH ÚZEMNÍHO ROZVOJE, S ODŮVODNĚNÍM POTŘEBY JEJICH VYMEZENÍ

Změna č. 13 ÚPN obce Karviná obsahuje záměr, který je záležitosti nadmístního významu a který není řešen v Zásadách územního rozvoje Moravskoslezského kraje. Jedná se o koridor technické infrastruktury pro nové vedení VVN 110 kV z Dětmarovic do Petrovic u Karviné (záměr z ÚP Petrovice).

II.A.d) VYHODNOCENÍ PŘEDPOKLÁDANÝCH DŮSLEDKŮ NAVRHOVANÉHO ŘEŠENÍ NA ZEMĚDĚLSKÝ PŮDNÍ FOND A POZEMKY URČENÉ K PLNĚNÍ FUNKCÍ LESA

Následující text je doplněním kapitoly:

A 21 VYHODNOCENÍ ZÁBORU PŮDY

platného ÚPN obce Karviná včetně jeho Změn č. 1 - 10:

Vyhodnocení pro Změnu č. 13 je zpracováno podle zákona č. 334/1992 Sb., o ochraně zemědělského půdního fondu, vyhlášky Ministerstva životního prostředí č. 13/1994 Sb., kterou se upravují některé podrobnosti ochrany ZPF, vyhlášky č. 48/2011 Sb., o stanovení tříd ochrany, Metodického pokynu odboru ochrany lesa a půdy MŽP ČR (čj. OOLP/1067/96) k odnímání půdy ze ZPF a zákona č.289/96 Sb., o lesích a o změně a o doplnění některých zákonů (lesní zákon).

Použité podklady

- údaje o druzích pozemků a bonitní půdně ekologické jednotky z podkladů Katastru nemovitostí - www.nahlizenidokn.cz – duben 2014

Celkový předpokládaný zábor půdy se Změnou č. 13 zvyšuje o 38,49 ha, z toho je **13,41 ha zemědělských pozemků.** Jsou navrženy čtyři plochy dopravních koridorů:

V grafické příloze je zakresleno zastavitelné území pro celé plochy silničních koridorů, pro zábor půdy jsou použity osy jednotlivých silnic a šířky těles silnic podle jejich třídy.

Z13/145 – rozšíření tělesa silnice I. třídy (D199) v katastrálním území Karviná–město a Karviná – Doly. Do záboru půdy je započtena šířka 1 m, potřebná pro rozšíření tělesa komunikace.

Z13/146 – silnice I. třídy (D84) v katastrálním území Karviná–město, Darkov a Ráj. Pro zábor zemědělských pozemků je vydaný „Souhlas k odnětí půdy ze zemědělského půdního fondu pro stavbu silnice I/67 Karviná – obchvat“ (vydal Krajský úřad Moravskoslezského kraje, odbor ŽP, 28. 5. 2003). Zábor je převzatý z tohoto dokumentu.

Z13/147 – přeložka silnice I. třídy (DZ5) v katastrálním území Staré Město u Karviné. Pro výpočet záboru půdy je započítána šířka 30 m.

Z13/148 – přeložka silnice II. třídy (D142) v katastrálním území Karviná–město. Pro výpočet záboru půdy je započítána šířka 20 m.

Zemědělské pozemky navržené k záboru jsou v různé kvalitě – od třídy ochrany I. až po nejhorší kvalitu ve třídě ochrany V. Celkem se předpokládá zábor 7,57 ha pozemků v nejlepší kvalitě ve třídě ochrany I. a II. Převážně jde o menší parcely, oddělené od zemědělského půdního fondu, stávající zástavbou, komunikacemi, vodními toky, případně lesními porosty. Z hlediska zemědělské výroby nemají tyto pozemky větší význam.

Meliorace – změnou č. 13 se předpokládá zvýšení záboru odvodněných zemědělských pozemků o 2,46 ha**.**

Pozemky určené k plnění funkcí lesa

Změnou č. 13 se předpokládá zvýšení **trvalého záboru o 0,26 ha** pozemků určených k plnění funkcí lesa.

plocha číslo	funkční členění	zábor ha	kategorie
Z13/145	plocha dopravního koridoru	0,01	10 – lesy hospodářské
Z13/147	plocha dopravního koridoru	0,25	10 – lesy hospodářské
celkem	plocha dopravního koridoru	0,26	-

Z13/145 – DS – rozšíření tělesa silnice I. třídy (D199) v katastrálním území Karviná–město a Karviná – Doly – jde o zábor okraje dvou drobných parcel vedených v katastru nemovitostí jako lesní pozemky.

Z13/147 – DS – přeložka silnice I. třídy (DZ5) v katastrálním území Staré Město u Karviné. Jde o okraj menšího lesního celku.

V případě nové výstavby je nutno dodržovat vzdálenost 50 m od okraje lesa - viz ustanovení § 14 zákona č. 289/1995 Sb., o lesích. Rozhodnutí o umístění stavby do této vzdálenosti lze vydat jen se souhlasem příslušného orgánu státní správy. Požadavek na 50 m vzdálenost od okraje lesa nesplňují plochy číslo Z13/145 a Z13/147.

Do tabulkové přílohy se doplňují následující plochy:

Vyhodnocení předpokládaných důsledků navrhovaného řešení na zemědělský půdní fond

číslo plochy	způsob využití plochy	celk. zábor plochy (ha)	nezemědělské pozemky (ha)	lesní pozemky (ha)	ZPF celkem	zábor ZPF podle jednotlivých kultur (ha)			zábor ZPF podle tříd ochrany (ha)					odvodnění (ha)
						orná půda	zahrady	TTP	I.	II.	III.	IV.	V.	
katastrální území Karviná-město, Karviná – Doly														
Z13/145	DS	19,70	19,55	0,01	0,14	0,09	0,04	0,01	0,01	0,05 0,02 0,01		0,03 0,02		
celkem		**19,70**	**19,55**	**0,01**	**0,14**	**0,09**	**0,04**	**0,01**	**0,01**	**0,08**	**0,00**	**0,05**	**0,00**	**0,00**
katastrální území Karviná-město, Darkov														
Z13/146	DS	12,28	2,87		9,41	5,79	3,52	0,10	5,29 2,12				0,50 1,40 0,10	
celkem		**12,28**	**2,87**	**0,00**	**9,41**	**5,79**	**3,52**	**0,10**	**7,41**	**0,00**	**0,00**	**0,00**	**2,00**	**0,00**
katastrální území Staré Město u Karviné														
Z13/147	DS	4,56	1,48	0,25		2,83	0,21				2,62 0,21			2,25 0,21
celkem		**4,56**	**1,48**	**0,25**	**0,00**	**2,83**	**0,21**	**0,00**	**0,00**	**0,00**	**2,83**	**0,00**	**0,00**	**2,46**
katastrální území Karviná-město														
Z13/148	DS	1,95	0,92		1,03	0,87	0,16			0,02 0,05	0,85 0,11			
celkem		**1,95**	**0,92**	**0,00**	**1,03**	**0,87**	**0,16**	**0,00**	**0,00**	**0,07**	**0,96**	**0,00**	**0,00**	**0,00**
ZÁBOR CELKEM		**38,49**	**24,82**	**0,26**	**13,41**	**9,37**	**3,93**	**0,11**	**7,42**	**0,15**	**3,79**	**0,05**	**2,00**	**2,46**

II.A.e)VÝSLEDEK PŘEZKOUMÁNÍ ÚZEMNÍHO PLÁNU Z HLEDISKA SOULADU:

II.A.e1) S POLITIKOU ÚZEMNÍHO ROZVOJE A ÚZEMNĚ PLÁNOVACÍ DOKUMENTACÍ VYDANOU KRAJEM

Změna č. 13 ÚPN obce Karviná řeší zapracování ZÚR Moravskoslezského kraje do ÚPN obce Karviná, která konkretizuje a upřesňuje cíle a úkoly vyplývající pro Moravskoslezský kraj z Politiky územního rozvoje České republiky 2008, která byla schválená usnesením vlády ČR č. 929 20. 7. 2009. Řešení změny č. 13 Územního plánu obce Karviná je koordinováno ve vztahu k sousedním obcím, s jejich vydanou nebo rozpracovanou územně plánovací dokumentací.

ZÁSADY ÚZEMNÍHO ROZVOJE (ZÚR) MORAVSKOSLEZSKÉHO KRAJE (MSK)

zpřesňují vymezení priorit územního plánování, úkolů, vyplývajících ze zařazení území do rozvojových oblastí a osy republikového významu a formulují:

A. PRIORITY ÚZEMNÍHO PLÁNOVÁNÍ KRAJE PRO ZAJIŠTĚNÍ UDRŽITELNÉHO ROZVOJE ÚZEMÍ

1. ZÚR stanovují priority územního plánování Moravskoslezského kraje pro dosažení vyváženého vztahu územních podmínek pro hospodářský rozvoj, sociální soudržnost obyvatel kraje a příznivé životní prostředí. Priority uvedené v článcích 2. až 16. jsou základním východiskem pro zpracování územně plánovací dokumentace a územně plánovacích podkladů na úrovni kraje i obcí a pro rozhodování o změnách v území. *Tyto priority vycházejí z Politiky územního rozvoje (PÚR) ČR a území města Karviná se týkají články:*

2. Dokončení dopravního napojení kraje na nadřazenou silniční a železniční síť mezinárodního a republikového významu.
   Při řešení Změny č. 13 ÚPN obce Karviná jsou respektovány trasy nadřazené silniční a železniční sítě mezinárodního a republikového významu.

4. Vytvoření podmínek pro stabilizované zásobování území energiemi včetně rozvoje mezistátního propojení s energetickými systémy na území Slovenska a Polska.
   Při řešení Změny č. 13 ÚPN obce Karviná jsou respektovány trasy nadřazené energetické soustavy mezinárodního a republikového významu.

5. Vytvoření podmínek pro rozvoj polycentrické sídelní struktury podporou:
   - kooperačních vazeb velkých měst a správních center v pásech koncentrovaného osídlení ve východní části kraje:
     - v prostoru mezi Opavou, Ostravou, Bohumínem, Karvinou, Českým Těšínem a Havířovem.

   Realizací záměrů obsažených v ÚPN obce Karviná zejména v oblasti bydlení, občanského vybavení a výroby, včetně rozvoje veřejné dopravní i technické infrastruktury dojde k posílení těchto kooperačních vazeb, vzhledem k tomu, že v rámci území města Karviná lze realizovat určitý podíl bydlení v bytových i rodinných domech pro současné obyvatele města i pro přistěhovalé a město bude i nadále poskytovat pro obyvatele spádového území významný podíl pracovních příležitostí a kapacit v oblasti občanského vybavení. Jeho Změna č. 13 posílí napojení města zejména na nadřazenou veřejnou dopravní i technickou infrastrukturu.

6. Regulace extenzivního rozvoje sídel včetně vzniku nových suburbánních zón, efektivní využívání zastavěného území, preference rekonstrukce nevyužívaných ploch a areálů před výstavbou ve volné krajině.
   ÚPN obce Karviná navrhuje pro výstavbu rezervy v zastavěném území, případně nové zastavitelné plochy na toto území navazující.

7. Ochrana a zkvalitňování obytné funkce sídel a jejich rekreačního zázemí; rozvoj obytné funkce řešit současně s odpovídající veřejnou infrastrukturou.
   Součástí ÚPN obce Karviná a jeho Změny č. 13 je návrh doplnění potřebné veřejné infrastruktury.

8. Rozvoj rekreace a cestovního ruchu na území Slezských Beskyd, Moravských Beskyd, Oderských vrchů, Nízkého a Hrubého Jeseníku a Zlatohorské vrchoviny; vytváření podmínek pro využívání přírodních a kulturně historických hodnot daného území jako atraktivit cestovního ruchu při respektování jejich nezbytné ochrany.
   Karviná není součástí vyjmenovaných oblastí, představuje však díky svým kulturně historickým hodnotám určité předpoklady využití z hlediska cestovního ruchu (naučné stezky). ÚPN obce Karviná a Změna č. 13 ÚPN obce Karviná nenavrhuje výstavbu zařízení cestovního ruchu, zároveň záměry v ÚPN a v této změně obsažené nepředstavují překážky pro rozvoj atraktivity města v této oblasti.

9. Zamezení rozšiřování stávajících a vzniku nových lokalit určených pro stavby k rodinné rekreaci v nejvíce exponovaných prostorech (viz kap. B, C a E).
   Součástí ÚPN obce Karviná ani Změny č. 13 ÚPN obce Karviná nejsou záměry na realizaci nových staveb pro rodinnou rekreaci.

10. Vytváření územních podmínek pro rozvoj integrované hromadné dopravy.
Není součástí Změny č. 13, ale podmínky pro rozvoj integrované dopravy jsou obsaženy v ÚPN obce Karviná.

11. Vytváření územních podmínek pro rozvoj udržitelných druhů dopravy (pěší dopravy a cyklodopravy) v návaznosti na:
   - ostatní dopravní systémy kraje
   - systém pěších a cyklistických tras přilehlého území ČR, Slovenska a Polska

   včetně preference jejich vymezování formou samostatných stezek s využitím vybraných místních a účelových komunikací s omezeným podílem motorové dopravy.
Součástí ÚPN obce Karviná je návrh pěších a cyklistických tras.

12. Polyfunkční využití rekultivovaných a revitalizovaných ploch ve vazbě na vlastnosti a požadavky okolního území.
Není součástí Změny č. 13, ale podmínky pro využití rekultivovaných a revitalizovaných ploch jsou obsaženy v ÚPN obce Karviná.

13. Stabilizace a postupné zlepšování stavu složek životního prostředí především v centrální a východní části kraje. Vytváření podmínek pro postupné snižování zátěže obytného a rekreačního území hlukem a emisemi z dopravy.
Není součástí Změny č. 13, ale podmínky pro postupné zlepšování stavu složek životního prostředí jsou obsaženy v ÚPN obce Karviná.

14. Ochrana výjimečných přírodních hodnot území (zejména CHKO Beskydy, CHKO Poodří a CHKO Jeseníky) včetně ochrany pohledového obrazu významných krajinných horizontů a významných krajinných, resp. kulturně historických dominant.
Záměry obsažené v ÚPN obce Karviná a ve Změně č. 13 ÚPN obce Karviná nezasahují na území CHKO ani do území ochrany pohledového obrazu významných krajinných horizontů a významných krajinných, resp. kulturně historických dominant.

15. Preventivní ochrana území před potenciálními riziky a přírodními katastrofami, s cílem minimalizovat rozsah případných škod na civilizačních, kulturních a přírodních hodnotách území kraje.
Záměry obsažené v ÚPN obce Karviná a v jeho Změně č. 13 jsou převážně liniového charakteru, překonávají vodní toky a při jejich upřesňování v rámci podrobnější projektové přípravy bude nutno řešit jejich průchody stanovenými záplavovými územími.

16. Respektování zájmů obrany státu a civilní ochrany obyvatelstva a majetku.
V rámci řešení Změny č. 13 ÚPN obce Karviná nebyly stanoveny.

B. ROZVOJOVÉ OBLASTI A ROZVOJOVÉ OSY

ROZVOJOVÉ OBLASTI REPUBLIKOVÉHO VÝZNAMU

ZÚR Moravskoslezského kraje zpřesňují vymezení rozvojové oblasti republikového významu **OB 2 Ostrava**.

<u>Z úkolů pro územní plánování</u> se území Karviné týkají:

- Zpřesnit vymezení ploch a koridorů dopravní a technické infrastruktury nadmístního významu a vymezení skladebných částí ÚSES při zohlednění územních vazeb a souvislostí s přilehlým územím sousedních krajů a Polska.
Tento úkol řeší Změna č. 13 ÚPN obce Karviná, možnost dalšího propojení do Polska nebyla v rámci této změny nalezena. Jedná se o složitý problém řešitelný pouze v rámci mezistátních dohod.
- Vymezit plochu pro umístění Krajského integrovaného centra využívání komunálních odpadů.
Území Karviné nebylo pro tuto investici přímo vybráno, tento záměr lze sloučit se záměrem realizace nového energetického zdroje Karviná vymezeného touto změnou.
- Vymezit plochu pro veřejné logistické centrum
Území Karviné nebylo pro tuto investici vybráno, není obsahem změny.
- Nové rozvojové plochy vymezovat:
  - přednostně v lokalitách dříve zastavěných nebo devastovaných území (brownfields) a v prolukách stávající zástavby;

- výhradně se zajištěním dopravního napojení na existující nebo plánovanou nadřazenou síť silniční, resp. železniční infrastruktury;
- mimo stanovená záplavová území (v záplavových územích pouze výjimečně a ve zvláště odůvodněných případech).

je při řešení ÚPN obce Karviná a jeho Změny č. 13 respektováno.

- Koordinovat opatření na ochranu území před povodněmi a vymezit pro tento účel nezbytné plochy.
  viz poznámka k bodu A.15.
- V rámci ÚP obcí vymezit v odpovídajícím rozsahu plochy veřejných prostranství a veřejné zeleně.
  viz poznámka k bodu A.7.

C. SPECIFICKÉ OBLASTI

SPECIFICKÉ OBLASTI REPUBLIKOVÉHO VÝZNAMU

V rámci ZÚR Moravskoslezského kraje bylo území Karviné zařazeno do specifické oblasti republikového významu **SOB 4 Karvinsko**.

Z úkolů pro územní plánování se území Karviné týkají:

- Vytvářet územní podmínky pro rekultivaci a následné polyfunkční využití území postiženého těžbou s využitím hodnotných přírodních prvků vzniklých v rámci přirozené sukcese i cílené rekultivace s jejich vhodným začleněním do systému zeleně s cílem zachování ekologické stability a prostupnosti krajiny.
  Tento úkol řeší ÚPN obce Karviná, Změna č. 13 ÚPN obce Karviná se zabývá upřesněním regionálních prvků ÚSES na území města a jejich doplněním o lokální prvky ÚSES.
- Vymezovat v ÚPD odpovídající plochy veřejných prostranství, veřejné zeleně a plochy pro rozvoj krátkodobé rekreace ve vazbě na sídla a jejich bezprostřední okolí.
  Tento úkol řeší ÚPN obce Karviná, Změna č. 13 ÚPN obce Karviná se jím nezabývá.
- Pro tuto rozvojovou oblast dále platí další úkoly pro územní plánování formulované pro rozvojovou oblast republikového významu OB2 – Ostrava – viz bod B.

Pro tuto specifickou oblast republikového významu byla v r. 2010 zpracována **Územní studie Specifické oblasti SOB 4 Karvinsko**, jejímž pořizovatelem bylo Ministerstvo pro místní rozvoj České republiky, zpracovatelem bylo Urbanistické středisko Ostrava, s.r.o. Na základě závěrů této územní studie byly zhodnoceny klady a zápory rozšíření těžby uhlí k územnímu rozvoji a stanoveny podmínky pro udržitelný rozvoj. Tyto budou mít podstatný vliv na koncepci nového územního plánu Karviné. Při koncepci návrhu Změny č. 13 ÚPN obce Karviná byly tyto závěry aplikovány při upřesňování regionálních prvků ÚSES převzatých ze ZÚR Moravskoslezského kraje a při návrhu jejich doplnění o lokální systém ekologické stability, při nichž byly zohledněny předpokládané dopady těžby a rekultivace území.

D. PLOCHY A KORIDORY VEŘEJNÉ INFRASTRUKTURY, ÚSES, ÚZEMNÍ REZERVY

V rámci ÚPN obce Karviná a Změny č. 13 ÚPN obce Karviná jsou respektovány plochy a koridory veřejné infrastruktury v oblastech:

D.I. DOPRAVNÍ INFRASTRUKTURA

D.I.1 SILNIČNÍ DOPRAVA

V rámci Změny č. 13 ÚPN obce Karviná je respektován a upřesněn koridor nadmístního významu vymezený v ZÚR Moravskoslezského kraje na území Karviné:

DZ5 – Silnice I/67 Bohumín - Karviná

Koridor dvoupruhové směrově nedělené silnice I. tř. vedený od dálnice D47/D1 (MÚK Bohumín) přes Dětmarovice (přes areál elektrárny Dětmarovice) v severním souběhu s železniční tratí, kříží řeku Olši a železniční trať a probíhá mezi stávající silnicí I/67 a řekou směrem na Karvinou, kde se napojuje na stávající trasu silnice I/67, v místě křížení s místní komunikací – ul. Dětmarovická.

Šířka koridoru se pro úsek Dětmarovice (EDĚ) – Karviná (napojení na I/67) stanovuje 200 m od osy komunikace na obě strany.

Úkoly pro územní plánování:
- v rámci zpřesnění koridoru ve Změně č. 13 ÚPN obce Karviná:
  - byl minimalizován vliv na obytnou funkci a kvalitu obytného prostředí stávající zástavby
  - bylo řešeno napojení na stávající silniční síť včetně zpřístupnění přilehlého území

V rámci Změny č. 13 ÚPN obce Karviná jsou respektovány a upřesněny:
ostatní koridory nadmístního významu
vymezené v ZÚR Moravskoslezského kraje na území Karviné. ZÚR vymezují níže uvedené ostatní koridory nadmístního významu pro silniční dopravu, které jsou vymezeny v šířce 200 m od osy komunikace na obě strany:

ozn. zákresu (ZÚR MSK)	ozn. zákresu (ÚPN VÚC OV-KA)	základní charakteristika	Dotčená katastrální území na území Karviné
D84	**D19**	I/67 jihozápadní obchvat Karviné, přeložka, čtyřpruhová směrově dělená silnice I. tř. – 1. etapa dvoupruh (2. etapa po r. 2015 – rozšíření na čtyřpruh – viz D 415)	Karviná-město, Darkov, Ráj
D142	**D42**	III/4689 – dvě dílčí přeložky (převzat pouze úsek zasahující do obou obcí), dvoupruhová směrově nedělená silnice III. tř.	Karviná-město
D199	**D22**	I/59 úsek Petřvald (R67) – Karviná (I/67) rozšíření na čtyřpruhovou směrově dělenou silnici I. tř.	Karviná-město, Karviná - Doly

Tyto koridory jsou zároveň zařazeny mezi veřejně prospěšné stavby v kapitole G. VEŘEJNĚ PROSPĚŠNÉ STAVBY A VEŘEJNĚ PROSPĚŠNÁ OPATŘENÍ ZÚR Moravskoslezského kraje.

ÚZEMNÍ REZERVY

Územní rezervy pro záměry nadmístního významu

ozn. zákresu (ZÚR MSK)	ozn. zákresu (ÚPN VÚC OV-KA)	základní charakteristika	Dotčená katastrální území na území Karviné
D514	**D22**	I/67 jihozápadní obchvat Karviné, dokončení přeložky čtyřpruhové směrově dělené silnice I. tř. – po r. 2015	Karviná-město, Darkov, Ráj

D.I.2 ŽELEZNIČNÍ DOPRAVA

V rámci ÚPN obce Karviná a Změny č. 13 ÚPN obce Karviná jsou respektovány plochy a koridory mezinárodního a republikového významu pro železniční dopravu, které ZÚR vymezují v šířce 100 m od osy železniční trati na obě strany:

ozn. zákresu (ZÚR MSK)	ozn. zákresu (ÚPN VÚC OV-KA)	základní charakteristika	Dotčená katastrální území na území Karviné
D164	**D51**	žel. trať č. 320, Dětmarovice – Karviná – Český Těšín, - Mosty u Jablunkova – st. hranice ČR/SR, modernizace v rámci III. železničního tranzitního koridoru.	Karviná-město, Staré Město u Karviné, Darkov, Louky nad Olší

D.II. ENERGETICKÁ INFRASTRUKTURA

D.II.1 ELEKTROENERGETIKA

PLOCHY A KORIDORY NADMÍSTNÍHO VÝZNAMU

EZ6 – TS 110/22 kV Karviná – Doly včetně přívodního vedení VVN 110 kV z TS Albrechtice

Koridor trasy vedení 2x 110 kV z TS Albrechtice, severním směrem souběhu s vedením 110 kV 693-696, západním obchvatem obchází areál dolu Darkov, pokračuje po jižní straně skládky komunálního odpadu v Horní Suché, po překročení silnice II/474 se lomí zpět k severu a v souběhu

s touto silnicí kříží vedení VVN 693 694 a v souběhu s tímto vedením pak pokračuje do navrhované TS 110/22 kV, situované na jižním okraji zóny výrobní (U-Vp) na k.ú. Karviná - Doly.

Šířka koridoru se stanovuje 400 m v celém průběhu trasy. Součástí koridoru je také plocha pro umístění navrhované TS 110/22 kV.

Úkoly pro územní plánování:

- v rámci zpřesnění koridoru ve Změně č. 13 ÚPN obce Karviná byla vymezena na k.ú. Karviná-Doly plocha zóny výrobní (U-Vp) pro areál nové TS 110/22 kV.

V rámci Změny č. 13 ÚPN obce Karviná jsou respektovány a upřesněny:
ostatní plochy a koridory nadmístního významu

vymezené v ZÚR Moravskoslezského kraje na území Karviné. ZÚR vymezují níže uvedenou ostatní plochu nadmístního významu pro elektroenergetiku:

ozn. zákresu (ZÚR MSK)	ozn. zákresu (ÚPN VÚC OV-KA)	základní charakteristika	Dotčená katastrální území na území Karviné
E2	**E2**	Energetický zdroj Karviná (EZK) – nový energetický zdroj.	Karviná - Doly

Tato plocha a koridor jsou zároveň zařazeny mezi veřejně prospěšné stavby v kapitole G. VEŘEJNĚ PROSPĚŠNÉ STAVBY A VEŘEJNĚ PROSPĚŠNÁ OPATŘENÍ ZÚR Moravskoslezského kraje.

D.II.2 PLYNOENERGETIKA

V rámci Změny č. 13 ÚPN obce Karviná jsou respektovány a upřesněny:
ostatní plochy a koridory nadmístního významu

ozn. zákresu (ZÚR MSK)	ozn. zákresu (ÚPN VÚC OV-KA)	základní charakteristika	Dotčená katastrální území na území Karviné
P2	**P1**	(PZP Třanovice-) hranice okresu Karviná – Karviná Doly (VTL), výstavba plynovodu DN 500 pro oblast Karviná - Doly.	Karviná - Doly

Tento koridor je zároveň zařazen mezi veřejně prospěšné stavby v kapitole G. VEŘEJNĚ PROSPĚŠNÉ STAVBY A VEŘEJNĚ PROSPĚŠNÁ OPATŘENÍ ZÚR Moravskoslezského kraje.

D.II.4 TEPLÁRENSTVÍ

PLOCHY A KORIDORY NADMÍSTNÍHO VÝZNAMU

ZÚR vymezuje níže uvedený koridor nadmístního významu pro teplárenství, který je vymezen v šířce 200 m od osy vedení.

ozn. zákresu (ZÚR MSK)	ozn. zákresu (ÚPN VÚC OV-KA)	základní charakteristika	Dotčená katastrální území na území Karviné
T1	**T4**	Dětmarovice - Karviná (TN) - výstavba tepelného napáječe 2x DN 800 podél trati ČD.	Staré Město u Karviné, Karviná-město

Tento koridor je zároveň zařazen mezi veřejně prospěšné stavby v kapitole G. VEŘEJNĚ PROSPĚŠNÉ STAVBY A VEŘEJNĚ PROSPĚŠNÁ OPATŘENÍ ZÚR Moravskoslezského kraje.

D.IV. PLOCHY A KORIDORY PRO ÚSES

V rámci Změny č. 13 ÚPN obce Karviná jsou respektovány, aktualizovány a upřesněny plochy a koridory ÚSES:

ZÚR vymezují níže uvedené plochy a koridory pro ÚSES nadregionální a regionální úrovně. Biokoridory jsou vymezeny „osou“, která určuje směr propojení a definovány jako pás území o šířce 200 m (tj. 100 m na každou stranu od osy) v jehož rámci je změnou ÚP provedeno zpřesnění vymezení. Na území Karviné se jedná o tyto regionální biocentra a biokoridory:

Regionální ÚSES - Biocentra

kód (ZÚR MSK)	Název (dle ZÚR)	Kód (dle ÚTP ÚSES)	Název (dle ÚTP ÚSES)	Základní charakteristika (Cílové ekosystémy)
135	Hornosušské Doly	1937	Doly-	mezofilní hájové, mezofilní bučinné, hydrofilní lesní, hydrofilní, vodní
163	Loucký les	-	-	mezofilní hájové, hydrofilní lesní
170	Mezi doly	322	U Křístkovy kolonie	mezofilní hájové, hydrofilní lesní
198	Pod Kempy	318	Kempy	nivní, vodní
199	Pod Rájem	319	Darkov	nivní, vodní
209	Rajský les	320	Černý les	mezofilní hájové, mezofilní bučinné, hydrofilní lesní, hydrofilní, vodní
218	Staroměstská niva	321	Lužní lesy Olše	nivní, vodní

Regionální ÚSES - Biokoridory

Ozn. VPO	Kód (dle ÚTP ÚSES)	Základní charakteristika (Cílové ekosystémy)
576	RK 960	nivní, vodní
577	RK 961	nivní, vodní
579	RK 968	mezifilní hájové, mezifilní bučinné

Tyto plochy a koridory jsou zároveň zařazeny mezi veřejně prospěšná opatření v kapitole G. VEŘEJNĚ PROSPĚŠNÉ STAVBY A VEŘEJNĚ PROSPĚŠNÁ OPATŘENÍ ZÚR Moravskoslezského kraje.

E. UPŘESNĚNÍ ÚZEMNÍCH PODMÍNEK KONCEPCE OCHRANY A ROZVOJE PŘÍRODNÍCH, KULTURNÍCH A CIVILIZAČNÍCH HODNOT ÚZEMÍ

ZÚR vymezují nejvýznamnější přírodní, kulturní a civilizační hodnoty území Moravskoslezského kraje a stanovují zásady pro upřesnění územních podmínek koncepce jejich ochrany a rozvoje. *Ty, které se týkají území Karviné, jsou ÚPN obce Karviná i jeho Změnou č. 13 respektovány. Na území Karviné se nenacházejí území se zvýšenou ochranou pohledového obrazu významných krajinných horizontů nebo krajinných a kulturně historických dominant neregionálního významu.*

F. VYMEZENÍ CÍLOVÝCH CHARAKTERISTIK KRAJINY

V rámci řešení ÚPN obce Karviná a jeho Změny č. 13 ÚP byly zohledněny oblasti krajinného rázu a krajinné typy a zásady pro rozhodování o změnách v území pro tyto oblasti a typy krajiny stanovené.

Pro zajištění ochrany krajiny (krajinného rázu) pořídil Moravskoslezský kraj **územní studii „Cílové charakteristiky krajiny Moravskoslezského kraje“** (T-plan, s.r.o. Praha, květen 2013), která ve své části II. Vymezení cílových charakteristik obsahuje opatření pro zajištění cílových charakteristik pro jednotlivé typy krajin. Pro oblast specifických krajin Ostravské pánve (E) osahuje tato:

Opatření pro zajištění cílových charakteristik

ÚPN obce Karviná i tato Změna č. 13 respektuje a upřesňuje tato opatření týkající se území Karviné:

- Koordinace zájmů těžby černého uhlí s ochranou civilizačních, kulturně historických a přírodních hodnot území.
- Postupná revitalizace brownfields a ploch dotčených těžbou, resp. úpravou černého uhlí a jejich polyfunkční využití v návaznosti na potřeby a charakter okolního území.
- Pro rozvoj, doplnění a zkvalitnění systémů dopravní a technické infrastruktury přednostně využívat koridory stávajících sítí, plochy brownfileds a revitalizované plochy po těžbě, resp. úpravě uhlí.
- Identifikace, ochrana a citlivé využití dochovaných historických souborů a technických zařízení jako cenných stop industriálního využití krajiny.
- Koordinovat požadavky na vymezování nových ploch pro bydlení v obcích na obvodu velkých měst (Ostrava, Bohumín, Karviná, Havířov) vystavených účinkům suburbanizace.
- Postupně utvářet systém zelených pásů v krajině a za tímto účelem:
  - podporovat funkční a prostorové posílení krajinných os tvořených sítí vodních toků s doprovodem břehových porostů (Stonávka a její přítoky), zeleně, a ochranu přirozených odtokových poměrů v údolních nivách.
  - chránit a postupně doplňovat strukturu nelesní zeleně o přírodně hodnotné prvky, vzniklé v rámci cílené rekultivace nebo přirozené sukcese na antropicky přeměněných plochách.

Řešení ÚPN obce Karviná rovněž akceptuje požadavky vyplývající z dalších zpracovaných a schválených koncepčních rozvojových dokumentů a programů rozvoje kraje, okresu a města.

II.A.e2) S CÍLI A ÚKOLY ÚZEMNÍHO PLÁNOVÁNÍ, ZEJMÉNA S POŽADAVKY NA OCHRANU ARCHITEKTONICKÝCH A URBANISTICKÝCH HODNOT V ÚZEMÍ A POŽADAVKY NA OCHRANU NEZASTAVĚNÉHO ÚZEMÍ

Změna č. 13 ÚPN obce Karviná je zpracována v souladu s cíli a úkoly územního plánování, jak jsou formulovány v ustanoveních §§ 18 a 19 zákona č. 183/2006 Sb., o územním plánování a stavebním řádu (stavební zákon), ve znění pozdějších předpisů.

Cíle a úkoly územního plánování stanovuje stavební zákon takto:

§ 18 Cíle územního plánování

(1) Cílem územního plánování je vytvářet předpoklady pro výstavbu a pro udržitelný rozvoj území, spočívající ve vyváženém vztahu podmínek pro příznivé životní prostředí, pro hospodářský rozvoj a pro soudržnost společenství obyvatel území a který uspokojuje potřeby současné generace, aniž by ohrožoval podmínky života generací budoucích.

Změnou č. 13 ÚPN obce Karviná se upřesňují plochy a koridory pro veřejně prospěšné stavby a ÚSES vymezené v ZÚR Moravskoslezského kraje, které vytvářejí podmínky pro hospodářský rozvoj, vytvoření nových pracovních míst a tím pro hospodářský rozvoj města, uspokojující potřeby současné generace, bez možného ohrožení podmínek života generací budoucích a bez zásadních negativních dopadů na životní prostředí.

(2) Územní plán zajišťuje předpoklady pro udržitelný rozvoj území komplexním řešením účelného využití a prostorového uspořádání území s cílem dosažení obecně prospěšného souladu veřejných a soukromých zájmů na rozvoji území. Za tím účelem sleduje společenský a hospodářský potenciál území.

Změnou č. 13 ÚPN obce Karviná se upřesňují plochy a koridory pro veřejně prospěšné stavby a ÚSES vymezené v ZÚR Moravskoslezského kraje, které vytvářejí podmínky pro zvýšení atraktivity města, vzniknou nová pracovní místa, což bude mít pozitivní vliv jak na veřejné zájmy (snížení nezaměstnanosti), tak i na soukromé zájmy (investiční příležitosti).

(3) Orgány územního plánování postupem podle tohoto zákona koordinují veřejné i soukromé záměry změn v území, výstavbu a jiné činnosti ovlivňující rozvoj území a konkretizují ochranu veřejných zájmů vyplývajících ze zvláštních předpisů.

Ochrana veřejných zájmů v lokalitě řešené Změnou č. 13 ÚPN obce Karviná je zajištěna aktualizací limitů využití území a zapracováním záměrů ZÚR formou veřejně prospěšných staveb a opatření do ÚPN obce Karviná.

(4) Územní plánování ve veřejném zájmu chrání a rozvíjí přírodní, kulturní a civilizační hodnoty území, včetně urbanistického, architektonického a archeologického dědictví. Přitom chrání krajinu jako podstatnou složku prostředí života obyvatel a základ jejich totožnosti. S ohledem na to určuje podmínky pro hospodárné využívání zastavěného území a zajišťuje ochranu nezastavěného území a nezastavitelných pozemků. Zastavitelné plochy se vymezují s ohledem na potenciál rozvoje území a míru využití zastavěného území.

Změnou č. 13 ÚPN obce Karviná se vymezují a upřesňují plocha pro koridory dopravních staveb a staveb technické infrastruktury a ÚSES s ohledem na stávající hodnoty území a s minimálními zásahy do nezastavěného území a nezastavitelných pozemků.

§ 19 Úkoly územního plánování

(1) Úkolem územního plánování je zejména

a) zjišťovat a posuzovat stav území, jeho přírodní, kulturní a civilizační hodnoty
- tato zjištění a posouzení byla provedena v rámci aktualizace ÚAP pro SO ORP Karviná.

b) stanovovat koncepci rozvoje území, včetně urbanistické koncepce s ohledem na hodnoty a podmínky území
- Změnou č. 13 ÚPN obce Karviná se upřesňují plochy a koridory pro veřejně prospěšné stavby a ÚSES vymezené v ZÚR Moravskoslezského kraje, obsažené vesměs již v platném územním plánu, koncepce rozvoje území obce, stanovená platným územním plánem (včetně schválených změn) se tedy Změnou č. 13 nemění.

c) prověřovat a posuzovat potřebu změn v území, veřejný zájem na jejich provedení, jejich přínosy, problémy, rizika s ohledem například na veřejné zdraví, životní prostředí, geologickou stavbu území, vliv na veřejnou infrastrukturu a na její hospodárné využívání
- Změnou č. 13 ÚPN obce Karviná se upřesňují plochy a koridory pro veřejně prospěšné stavby a ÚSES vymezené v ZÚR Moravskoslezského kraje.

d) stanovovat urbanistické, architektonické a estetické požadavky na využívání a prostorové uspořádání území a na jeho změny, zejména na umístění, uspořádání a řešení staveb
- pro stavby řešené v rámci Změnou č. 13 ÚPN obce Karviná nejsou tyto požadavky v ÚPN obce Karviná stanoveny.

e) stanovovat podmínky pro provedení změn v území, zejména pak pro umístění a uspořádání staveb s ohledem na stávající charakter a hodnoty území
- pro stavby na území města Karviná nejsou tyto požadavky (umístění a uspořádání staveb) v ÚPN obce Karviná stanoveny.

f) stanovovat podmínky pro provedení změn v území, zejména pak pro umístění a uspořádání staveb s ohledem na stávající charakter a hodnoty území
- v ÚPN obce Karviná je stanoveno přípustné a nepřípustné využití, podmíněně přípustné využití, a to s důrazem na ochranu charakteru a hodnot území, které jsou v rámci Změny č. 13 ÚPN obce Karviná respektovány a doplněny o možnost realizace staveb pro stavby silniční dopravy mezinárodního, republikového a nadmístního významu dle ZÚR Moravskoslezského kraje.

g) stanovovat pořadí změn v území (etapizaci)
- pořadí změn v území není stanoveno.

h) vytvářet v území podmínky pro snižování nebezpečí ekologických a přírodních katastrof a pro odstraňování jejich důsledků, a to přírodě blízkým způsobem
- tento požadavek se bude řešen v rámci další přípravy staveb řešených Změnou č. 13 ÚPN obce Karviná.

i) vytvářet v území podmínky pro odstraňování důsledků náhlých hospodářských změn
– tento požadavek se netýká Změny č. 13 ÚPN obce Karviná.

j) stanovovat podmínky pro obnovu a rozvoj sídelní struktury a pro kvalitní bydlení
– tento požadavek se netýká Změny č. 13 ÚPN obce Karviná.

k) prověřovat a vytvářet v území podmínky pro hospodárné vynakládání prostředků z veřejných rozpočtů na změny v území
– Změna č. 13 ÚPN obce Karviná vytváří území podmínky pro hospodárné vynakládání prostředků z veřejných rozpočtů.

l) vytvářet v území podmínky pro zajištění civilní ochrany
– tento požadavek se netýká Změny č. 13 ÚPN obce Karviná.

m) určovat nutné asanační, rekonstrukční a rekultivační zásahy do území
– tento požadavek se netýká Změny č. 13 ÚPN obce Karviná.

n) vytvářet podmínky pro ochranu území podle zvláštních právních předpisů před negativními vlivy záměrů na území a navrhovat kompenzační opatření, pokud zvláštní právní předpis nestanoví jinak
– záměry navržené Změnou č. 13 ÚPN obce Karviná nebudou mít negativní vlivy na tato území, kompenzační opatření se proto nestanovují

o) regulovat rozsah ploch pro využívání přírodních zdrojů
– tento požadavek se netýká Změny č. 13 ÚPN obce Karviná.

p) uplatňovat poznatky zejména z oborů architektury, urbanismu, územního plánování a ekologie a památkové péče
– při zpracování Změny č. 13 ÚPN obce Karviná byly využity veškeré dostupné podklady a poznatky, vztahující se k řešené lokalitě.

(2) Úkolem územního plánování je také vyhodnocení vlivů územního plánu na vyvážený vztah územních podmínek pro příznivé životní prostředí, pro hospodářský rozvoj a pro soudržnost společenství obyvatel území; jeho součástí je posouzení vlivů na životní prostředí a posouzení vlivů na evropsky významnou lokalitu nebo ptačí oblast, pokud orgán ochrany přírody svým stanoviskem takovýto vliv nevyloučil.

Změna č. 13 ÚPN obce Karviná je pořizována ve smyslu ustanovení § 55 odst. 3 stavebního zákona, ve kterém je uvedeno, že vyhodnocení vlivu změny územního plánu na udržitelný rozvoj území se při uvedení územního plánu do souladu s územně plánovací dokumentací kraje nezpracovává.

II.A.e3) S POŽADAVKY STAVEBNÍHO ZÁKONA A JEHO PROVÁDĚCÍCH PRÁVNÍCH PŘEDPISŮ

Změna č. 13 ÚPN obce Karviná je zpracována v souladu s požadavky stavebního zákona (zákon č. 183/2006 Sb., o územním plánování a stavebním řádu (stavební zákon), ve znění pozdějších předpisů) a jeho prováděcích právních předpisů, přiměřeně s ohledem na skutečnost, že platný Územní plán obce Karviná je zpracován podle dříve platných předpisů, tj. podle zákona č. 50/1976 Sb., o územním plánování a stavebním řádu, ve znění pozdějších předpisů, a jeho prováděcích právních předpisů.

Členění textové části je provedeno podle vyhlášky č. 500/2006 Sb., ve znění pozdějších předpisů a úpravy jsou provedeny do původní textové části, grafická část je upravena formou průsvitek přiložených na výřezy platné grafické části Územní plán obce Karviná.

Členění jednotlivých ploch s rozdílným způsobem využití neodpovídá vyhlášce č. 501/2006 Sb., ve znění pozdějších předpisů, ale bylo zachováno členění na zóny podle původního platného Územního plánu obce Karviná, nová plocha podle uvedené vyhlášky nebyla vymezena, pro změnu využití území je respektováno původní členění na zóny, podle dříve platných předpisů.

II.A.e4) S POŽADAVKY ZVLÁŠTNÍCH PRÁVNÍCH PŘEDPISŮ A SE STANOVISKY DOTČENÝCH ORGÁNŮ PODLE ZVLÁŠTNÍCH PRÁVNÍCH PŘEDPISŮ, POPŘÍPADĚ S VÝSLEDKEM ŘEŠENÍ ROZPORŮ

Změna č. 13 ÚPN obce Karviná respektuje všechny limity vyplývající z požadavků na ochranu veřejného zdraví, civilní ochranu, obranu a bezpečnost státu, ochrany ložisek nerostných surovin (stavby musí splňovat požadavky vyplývající z dokumentu „Podmínky ochrany ložisek černého uhlí v chráněném ložiskovém území české části Hornoslezské pánve ve vymezené části okresu Karviná, březen 2013), geologické stavby území, ochrany před povodněmi a jinými rizikovými přírodními jevy.

Změna č. 13 ÚPN obce Karviná respektuje v chráněném ložiskovém území české části Hornoslezské pánve stávající stanovené dobývací prostory: e.č. 20041 Karviná – Doly I, e.č. 20052 Darkov, e.č. 20042 Karviná - Doly II, e.č. 20044 Louky, e.č. 20034 Stonava, i.č. 20031 Dolní Suchá, e.č. 20033 Lazy, e.č. 20040 Doubrava u Orlové, dále v chráněném ložiskovém území Rychvald (070100100) respektuje stávající dobývací prostor e.č. 40084 Dolní Suchá I, vymezení uvedených dobývacích prostorů je již v platném územním plánu. Změna č. 13 ÚPN obce Karviná respektuje chráněné ložiskové území Karviná - Doly (07040000), ve kterém byl stanoven zvláštní dobývací prostor Karviná-Doly III a tento zvláštní dobývací prostor je v této změně vyznačen (viz výkres B.1).

DOPLNĚNÍ BODU II.A.e4) ODŮVODNĚNÍ POŘIZOVATELEM PO SPOLEČNÉM PROJEDNÁNÍ NÁVRHU ZMĚNY Č. 13 ÚPN OBCE KARVINÁ:

V souladu s ustanovením § 50 odst. 2 stavebního zákona společné jednání o návrhu změny č. 13 ÚPN obce Karviná se konalo dne 14.07.2014 a dotčené orgány vydaly k předmětnému návrhu níže uvedená stanoviska, které pořizovatel ve spolupráci s určeným zastupitelem vyhodnotil podle § 51 odst. 1 stavebního zákona následovně:

1. **Ministerstvo průmyslu a obchodu, odbor hornictví a stavebnictví**
   zn. MPO 31438/2014
   ze dne 30. 6. 2014

   stanovisko:
   „*Z hlediska působnosti MPO ve věci využívání nerostného bohatství a těžby nerostných surovin neuplatňujeme podle ustanovení § 50 odst. 2 stavebního zákona a ustanovení § 15 odst. 2 horního zákona k výše uvedené územně plánovací dokumentaci žádné připomínky*.“

vypořádání se stanoviskem:
stanovisko dotčeného orgánu vzato na vědomí

2. **Obvodní báňský úřad pro území krajů Moravskoslezského a Olomouckého**
   zn. SBS/19533/2014/OBÚ-05/630/Ing.Tk
   ze dne 30. 6. 2014

   stanovisko:
   „*Obvodní báňský úřad pro území krajů Moravskoslezského a Olomouckého (dále jen „OBÚ“), jako místně příslušný podle ustanovení § 38 odst. 1 písm. b) zákona č. 61/1988 Sb., o hornické činnosti, výbušninách a o státní báňské správě, ve znění pozdějších předpisů, k výkonu vrchního dozoru státní báňské správy v kraji Moravskoslezském a Olomouckém a věcně příslušný podle ustanovení § 15 odst. 2 zákona č. 44/1988 Sb., o ochraně a využívání nerostného bohatství (horní zákon), ve znění pozdějších předpisů (dále jen „horní zákon“), k návrhu změny č. 13 územního plánu obce Karviná, po prostudování návrhu změny č. 13 územního plánu obce Karviná (dále jen „návrh změny č. 13 ÚP“) zveřejněného na internetových stránkách obce*
   požaduje
   doplnit text *vhodným způsobem* ***v kap. II.A.S Požadavky zvláštních předpisů*** *v textové části návrhu změny č. 13 ÚP o stanovené dobývací prostory, které jsou dle ÚAP limitem území dle zvláštních předpisů (horního zákona).*
   Podle evidence dobývacích prostorů vedené zdejším úřadem, v souladu s ustanovením § 29 odst. 3 horního zákona, se ve správním obvodu obce řešeném návrhem změny č. 13 územního plánu nachází ***dobývací prostory*** *stanovené dle ustanovení § 27 odst. 1 horního zákona s názvem:*

- ***Lazy evid. č. 2 0033,***
- ***Stonava evid. č. 2 0034,***
- ***Doubrava evid. č. 2 0040,***
- ***Karviná – Doly I evid. č. 2 0041,***
- ***Karviná – Doly II evid. č. 2 0042,***
- ***Louky evid. č. 2 0044,***
- ***Darkov evid. č. 2 0052***

*s hlubinnou těžbou výhradního nerostu **černého uhlí** organizací OKD, a.s. se sídlem v Karviné, která je současně správcem těchto dobývacích prostorů.*
Požadovaná ochrana těchto dobývacích prostorů je zajišťována vydaným rozhodnutím Ministerstva životního prostředí ČR č. j. 984/580/13, 47186/ENV ze dne 4. 7. 2013 ve věci změny chráněného ložiskového území české části Hornoslezské pánve tak, že se mění podmínky ochrany ložisek černého uhlí ve vymezené části okresu Karviná a to v souladu s přílohami č. 1 a č. 2, které tvoří nedílnou součást výrokové části tohoto rozhodnutí. Toto rozhodnutí nabylo právní moci 12.12.2013.

- ***Dolní Suchá I evid. č. 4 0084***

*s těžbou **hořlavého zemního plynu** organizací Green Gas DPB, a.s. se sídlem v Paskově, které je současně správcem tohoto dobývacího prostoru.*
Ochrana tohoto zvláštního dobývacího prostoru pro těžbu hořlavého zemního plynu vázaného na uhelné sloje je zajišťována nově vydaným rozhodnutím č.j. 1710/580/10,106942/ENV, sp. zn. 000370/A-10, ze dne 8. 10. 2010 MŽP Ostrava, které mění podmínky ochrany výhradních ložisek hořlavého zemního plynu vázaného na uhelné sloje v tomto CHLÚ a zahrnují ochranu stanovených zvláštních dobývacích prostorů pro těžbu hořlavého zemního plynu vázaného na uhelné sloje.
***Opravit legendu** k výkresu širších vztahů B.9:*
U označení dobývacího prostoru vypustit rozlišení nad 10 ha
***Doplnit** ve výkresu širších vztahů:*
Označení jednotlivých dobývacích prostorů vhodným způsobem buď evidenčním číslem nebo názvem. Ze stávajícího stavu nelze rozlišit o který dobývací prostor se jedná.
K ostatnímu uvedenému v návrh změny č. 13 ÚP nemá OBÚ námitek ani doplnění.“

vypořádání se stanoviskem:
stanovisko dotčeného orgánu vzato na vědomí

odůvodnění:
Platný Územní plán obce Karviná, včetně jeho změn č. 1 až 10 respektuje chráněné ložiskové území české části Hornoslezské pánve (14400000), chráněné ložiskovém území Rychvald (070100100) a chráněné ložiskové území Karviná-Doly (07040000). Dále respektuje stanovené dobývací prostory - v chráněném ložiskovém území české části Hornoslezské pánve jsou to dobývací prostory: e.č. 20041 Karviná – Doly I, e.č. 20052 Darkov, e.č. 20042 Karviná-Doly II, e.č. 20044 Louky, e.č. 20034 Stonava, e.č. 20031 Dolní Suchá, e.č. 20033 Lazy, e.č. 20040 Doubrava u Orlové, a v chráněném ložiskovém území Rychvald dobývací prostor e.č. 40084 Dolní Suchá I, které jsou vyznačeny ve výkresu B.1 - Komplexní urbanistický návrh a proto se již nevymezují ve změně č. 13, která je rovněž respektuje (jak je uvedeno výše v bodě II.A.e4 odůvodnění). Ve změně č. 13 ÚPN obce Karviná je vyznačen v chráněném ložiskovém území Karviná-Doly zvláštní dobývací prostor Karviná-Doly III (viz výkres B.1 změny č. 13).
Požadavku na opravu legendy „výkresu širších vztahů B.9“ nelze vyhovět, tento výkres je zpracován v měřítku 1 : 50 000 a v tomto měřítku je neúčelné zobrazovat plochy menší než 10 ha, jednalo by se o bodové prvky. Stanovené dobývací mají větší výměru než 10 ha, jejich vymezení je ve výkresu B.9 vyznačeno, ale názvy případně evidenční číslo dobývacího prostoru s ohledem na měřítko tohoto výkresu nelze zobrazit. Názvy dobývacích prostorů jsou uvedeny ve výkrese B.1 -Komplexní urbanistický návrh.
Na základě výše uvedeného bylo stanovisko dotčeného orgánu vzato na vědomí.

3. **Ministerstvo obrany ČR**
Agentura hospodaření s nemovitým majetkem, Odbor územní správy majetku Brno
Sp.zn.: 46864/2014–6440–OÚZ-BR
MOCR 20589-2/2014 - 6440
ze dne 14. července 2014

stanovisko:
„Ve smyslu § 175 zákona č. 183/2006 Sb., o územním plánování a stavebním řádu (stavební zákon) a zákona č. 222/1999 Sb., o zajišťování obrany České republiky v platných zněních a v souladu s resortními předpisy (na teritoriu okresů Brno-město, Brno-venkov, Blansko, Břeclav, Hodonín, Kroměříž, Prostějov, Třebíč, Uherské Hradiště, Vyškov, Zlín, Znojmo a Bruntál, Frýdek Místek, Jeseník, Karviná, Nový Jičín, Olomouc, Opava, Ostrava, Přerov, Šumperk, Vsetín) bylo provedeno vyhodnocení výše uvedené akce.
Ministerstvo obrany
zastoupená Odborem územní správy majetku *Brno* Agentury hospodaření s nemovitým majetkem*, jako věcně a místně příslušným ve smyslu § 6 odst. 1 písm. h) zákona č. 222/1999 Sb., jejímž jménem jedná ředitel* Odboru územní správy majetku *Brno Ing. Jaroslav Valchář, na základě pověření ministra obrany č.j. 2499/2013-1140 ze dne 17. prosince 2013, ve smyslu § 7, odst. 2 zákona č. 219/2000 Sb.*
vydává stanovisko.
Ministerstvo obrany nemá k návrhu změny č. 13 územního plánu Karviná připomínky.“

vypořádání se stanoviskem:
stanovisko dotčeného orgánu vzato na vědomí

4. Ministerstvo vnitra České republiky, odbor všeobecné správy státních hranic
Č.j. MV-88830-2/VS-2014
ze dne 18. července 2014

stanovisko:
„Ministerstvo vnitra je ve smyslu § 136 odst. 1 písm. a) zákona č. 500/2004 Sb., správní řád, dotčeným orgánem, o kterém to stanoví zákon č. 312/2001 Sb., o státních hranicích a o změně zákona č. 200/1990 Sb., o přestupcích, ve znění pozdějších předpisů (zákon o státních hranicích). Na základě § 8 písm. f) zákona o státních hranicích se Ministerstvo vnitra vyjadřuje ke stavbám, stavebním, technickým a jiným opatřením na státních hranicích nebo v jejich bezprostřední blízkosti, zejména z hlediska vlivu na vyznačení průběhu státních hranic.
Oddělení státních hranic odboru všeobecné správy Ministerstva vnitra obdrželo k vyjádření Návrh změny č. 13 územního plánu obce Karviná. V dané věci neuplatňujeme připomínky, jestliže budou respektovány podmínky uvedené v odůvodnění.

Odůvodnění
Uvedené stanovisko se vydává za předpokladu, že shora uvedená změna územního plnu nebude mít vliv na průběh a vyznačení státních hranic. V souladu s ustanovením § 7 zákona o státních hranicích je třeba ponechat podél státních hranic na úsecích přímého vyznačení volný hraniční pruh o šíři 1 m a v případě nepřímého vyznačení průběhu státních hranic volnou kruhovou plochu o poloměru 1m kolem každého hraničního znaku. Rovněž tak v bezprostřední blízkosti státních hranic, tj. 51 metrů od čáry státních hranic (ustanovení § 5 zákona o státních hranicích), je třeba vždy funkčně upřesnit druh zamýšlených staveb.“

vypořádání se stanoviskem:
stanovisko dotčeného orgánu vzato na vědomí

odůvodnění:
Platný Územní plán obce Karviná, včetně jeho změn č. 1 až 10, respektuje průběh a vyznačení státních hranic a respektuje je i navrhovaná změna č. 13 uvedeného územního plánu. Podmínky, které stanovil dotčený orgán v odůvodnění svého stanoviska, jsou již uvedené v obecné závazné vyhlášce statutárního města Karviná 2/2006, v Příloze obecně závazné vyhlášky č. 2/2006, v Části druhé Základní zásady uspořádání území v Článku 5 Funkční složky v bodě 18. Ochrana státních hranic, ve kterém je uvedeno (citace):
„V pásmu 1 m od státní hranice a v kruhové ploše o poloměru 1 m od hraničních znaků, nesmí být umísťovány žádné stavby ani zařízení. Veškerá stavební činnost ve vzdálenosti 50 m od státní hranice musí být projednána s Ministerstvem vnitra ČR - odborem všeobecné správy.“
Na základě výše uvedeného bylo stanovisko dotčeného orgánu vzato na vědomí.

5. **Magistrát města Karviné, Odbor stavební a životního prostředí**
sp.zn. MMK/094651/2014/OSŽP/Di
ze dne 18.07.2014

stanovisko:
„Magistrát města Karviné, Odbor stavební a životního prostředí, jako věcně a místně příslušný orgán dle níže uvedených zákonů ve smyslu § 52 odst. 1 zákona č. 183/2006 Sb., o územním plánování a stavebním řádu (stavební zákon), ve znění pozdějších předpisů (dále jen „stavební zákon“) a § 136 zákona č. 500/2004 Sb., správní řad, ve znění pozdějších předpisů, obdržel dne 25.06.2014 oznámení o konání společného jednání o návrhu změny č. 13 územního plánu obce Karviná Magistrátu města Karviné, Odboru rozvoje, úřadu územního plánování.
*Magistrát města Karviné, Odbor rozvoje, úřad územního plánování jako pořizovatel územně plánovací dokumentace obce Karviná, oznámil v souladu s § 50 odst. 2 stavebního zákona, místo a dobu konání společného jednání o návrhu změny č. 13 územního plánu obce Karviná, a současně vyzval v souladu s § 52 odst. 3 stavebního zákona dotčené orgány, aby uplatnily k návrhu svá stanoviska. Magistrát města Karviné, Odbor stavební a životního prostředí, na základě jednotlivých požadavků na ochranu dotčených veřejných zájmů, které Magistrát města Karviné hájí, vydává k „**Návrhu změny č. 13 územního plánu obce Karviná**“ (dále jen „návrh“), který zpracovalo Urbanistické středisko Ostrava, v květnu 2014, **toto stanovisko**:*
Odbor stavební a životního prostředí Magistrátu města Karviné sděluje, že z hlediska veřejných zájmů, které hájí Magistrát města Karviné:
na úseku životního prostředí z hlediska:
- *zákona č. 185/2001 Sb., o odpadech a o změně některých dalších zákonů, ve znění pozdějších předpisů,*
- *zákona č. 114/1992 Sb., o ochraně přírody a krajiny, ve znění pozdějších předpisů,*
- *zákona č. 334/1992 Sb., o ochraně zemědělského půdního fondu, ve znění pozdějších předpisů,*
- *zákona č. 289/1995 Sb., o lesích a o změně a doplnění některých zákonů (lesní zákon), ve znění pozdějších předpisů,*
- *zákona č. 201/2012 Sb., o ochraně ovzduší,*
- *zákona č. 254/2001 Sb., o vodách a o změně některých zákonů (zákon o vodách), ve znění pozdějších předpisů,*

souhlasí s návrhem bez stanovení podmínek.

Odbor stavební a životního prostředí Magistrátu města Karviné sděluje, že z hlediska veřejných zájmů, které hájí Magistrát města Karviné:
- *na úseku státní památkové péče z hlediska zákona č. 20/1987 Sb., o státní památkové péči, ve znění pozdějších předpisů:*

souhlasí s návrhem bez stanovení podmínek.
Upozornění:
Magistrát města Karviné, Odbor stavební a životního prostředí, jako příslušný vodoprávní úřad podle ustanovení § 106 odst. 2 zákona č. 254/2001 Sb., o vodách a o změně některých zákonů (zákon o vodách), ve znění pozdějších předpisů (dále jen „vodní zákon“) sděluje, že vodoprávní úřad, jehož obce se vydávaný územní plán týká, své stanovisko v pozici dotčeného orgánu uplatnit nemůže, a působnost je v tomto případě svěřena krajskému úřadu v souladu s ustanovením § 107 odst. 1 vodního zákona.
Nad rámec své působnosti vodoprávní úřad upozorňuje na to, že v návrhu změny č. 13 územního plánu obce Karviná v podkapitole 14.4. Vodní toky-odtokové poměry, jsou chybně uvedeny říční kilometry stanoveného záplavového území na vodním toku Stonávka.
Vyřizuje: Marcela Holajnová oprávněná úřední osoba, služební číslo 956, tel: 596 387 489
Magistrát města Karviné, Odbor stavební a životního prostředí, jako dotčený orgán státní památkové péče příslušný podle§ 29 odst. 2 písm. c) památkového zákona (dále jen „správní orgán“) uplatňuje, v souladu s § 29 odst. 2 písm. c) památkového zákona, stanovisko k území, ve kterém je nemovitá kulturní památka nebo ochranné pásmo památkové zóny, nejde-li o působnost krajského úřadu podle § 28 odst. 2 písm. c) památkového zákona (území památkové zóny).
Návrh se dotýká rovněž území ochranného pásma městské památkoví zóny Karviná, které bylo vyhlášeno rozhodnutím č. j. RRR-858/93/Ma ze dne 01.09.1993, v souladu s vyhláškou č. 66/1988 Sb., ve znění pozdějších předpisů.
Správní orgán zhodnotil veškeré podklady jednotlivě a zároveň ve vzájemných souvislostech, přičemž dospěl k závěru, že výše uvedeným návrhem nedojde k negativnímu dotčení zájmů

chráněných státní památkovou péčí, a proto je tento návrh akceptovatelný.
Vyřizuje: Ing. Taťána Peřichová, oprávněná úřední osoba, služební číslo 2235, tel: 596 387 254"

vypořádání se stanoviskem:
stanovisko dotčeného orgánu vzato na vědomí
na základě upozornění vodoprávního úřadu byly opraveny údaje v bodě II.A.g4 odůvodnění návrhu změny č. 13, v podkapitole 14.4. Vodní toky – odtokové poměry

6. Hasičský záchranný sbor Moravskoslezského kraje
zn.: HSOS-2973-3/2013
ze dne 1. 8. 2014

stanovisko:
„Hasičský záchranný sbor Moravskoslezského kraje v souladu s ustanovením § 31 odst.1 písm. b) zákona č. 133/1985 Sb., o požární ochraně, ve znění pozdějších předpisů, a § 10 odst. 6 zákona č. 239/2000 Sb., o integrovaném záchranném systému a o změně některých zákonů, ve znění pozdějších předpisů, posoudil dokumentaci předloženou dne 25.6.2014. k výše uvedené dokumentaci vydává
souhlasné stanovisko."

vypořádání se stanoviskem:
stanovisko dotčeného orgánu vzato na vědomí

7. Krajská veterinární správa Státní veterinární správy pro Moravskoslezský kraj
č.j.: SVS/2014/059218-T
ze dne 07.08.2014

stanovisko:
„Krajská veterinární správa Státní veterinární správy pro Moravskoslezský kraj jako věcně a místně příslušný správní orgán podle § 47 odst. 4, 8 a § 49 odst. 1 písm. j) zákona č. 166/1999 Sb., o veterinární péči a o změně některých souvisejících zákonů (veterinární zákon), jak vyplývá z pozdějších změn, vydává k oznámení konání společného jednání o návrhu změny č. 13 územního plánu obce Karviná toto stanovisko:
Krajská veterinární správa Státní veterinární správy pro Moravskoslezský kraj k předloženému návrhu nemá připomínky.
Odůvodnění:
Stanovisko bylo vyžádáno dopisem č.j. MMK/090902/2014 ze dne 23.06.2014. Vzhledem k tomu, že v předloženém návrhu změny č. 13 územního plánu obce Karviná není řešena problematika zemědělské prvovýroby ani zpracování nebo manipulace s živočišnými produkty, které jsou řešeny zákonem č. 166/1999 Sb., o veterinární péči a o změně některých souvisejících zákonů (veterinární zákon), jak vyplývá z pozdějších změn, Krajská veterinární správa Státní veterinární správy pro Moravskoslezský kraj nemá k návrhu změny č. 13 územního plánu obce Karviná žádné připomínky."

vypořádání se stanoviskem:
stanovisko dotčeného orgánu vzato na vědomí

8. Krajská hygienická stanice Moravskoslezského kraje se sídlem v Ostravě
sp.zn.: S-KHSMS 22485/2014/KA/HOK
ze dne 11. 8. 2014

stanovisko:
„Krajská hygienická stanice Moravskoslezského kraje se sídlem v Ostravě, jako místně a věcně příslušný správní úřad podle § 82 odst. 1 a odst. 2 písm. i), j) zákona č. 258/2000 Sb., o ochraně veřejného zdraví a o změně některých souvisejících zákonů, ve znění pozdějších předpisů (dále jen „zákon č. 258/2000 Sb."), jako dotčený správní úřad ve smyslu § 77 zákona č. 258/2000 Sb. a § 4 odst. 2 zákona č. 183/2006 Sb., o územním plánování a stavebním řádu (stavební zákon), posoudila podání Magistrátu města Karviné ze dne 25.6.2014, o stanovisko k návrhu územního plánu obce Karviná, změny č. 13 územního plánu.

Po prostudování podkladů Krajská hygienická stanice Moravskoslezského kraje jako dotčený správní úřad ve smyslu § 82 odst. 2 písm. j) zákona č. 258/2000 Sb., ve spojení s § 50 odst. 2 zákona č. 183/2006 Sb., o územním plánování a stavebním řádu (stavební zákon), vydává v toto stanovisko:
S návrhem územního plánu obce Karviná, změny č. 13 územního plánu, ***souhlasí*** *bez připomínek.*
Odůvodnění:
Na základě podání Magistrátu města Karviné ze dne 25.6.2014 a oznámení o konání společného jednání o návrhu územního plánu obce a výzvy k uplatnění stanovisek a připomínek posoudila Krajská hygienická stanice Moravskoslezského kraje se sídlem v Ostravě jako dotčený správní úřad soulad předložených podkladů s požadavky předpisů v oblasti ochrany veřejného zdraví.
Předmětem Změny č. 13 je aktualizace hranice zastavěného území a aktualizace a doplnění zastavitelných ploch vymezených ve schváleném ÚPN obce Karviná (včetně jeho změn č. 1 – 10) o zastavitelné plochy a koridory a plochy zeleně.
Nově v rámci návrhu Změny č. 13 ÚPN obce Karviná byly vymezeny zastavitelné plochy pro realizaci staveb pro dopravu a energetiku vyplývající ze Zásad územního rozvoje Moravskoslezského kraje. Převážná většina těchto nově vymezených zastavitelných ploch nepředstavuje nové zábory zemědělské půdy, vzhledem k tomu, že jsou vymezeny v rámci zastavěného území nebo na úkor jiných zastavitelných ploch.“

vypořádání se stanoviskem:
stanovisko dotčeného orgánu vzato na vědomí

9. **Ministerstvo životního prostředí, odbor výkonu státní správy IX**
č.j.; sp.zn.: 1025/580/14,45775/ENV; 000383/A-10
ze dne 12. 8. 2014

stanovisko:
„*Ministerstvo životního prostředí, odbor výkonu státní správy IX (dále jen „ministerstvo“), obdrželo vaše oznámení o projednání výše uvedeného návrhu.*
Ministerstvo jako dotčený orgán podle § 15 odst. 2 zákona č. 44/1988 Sb., o ochraně a využití nerostného bohatství (horní zákon), ve znění pozdějších předpisů, sděluje po prostudování návrhu, že k němu nemá žádné připomínky.“

vypořádání se stanoviskem:
stanovisko dotčeného orgánu vzato na vědomí

10. **Ministerstvo zdravotnictví České republiky**
Český inspektorát lázní a zřídel
Č.j: MZDR 33750/2014-2/OZD-ČIL-L
ze dne 13.08.2014

stanovisko:
„*Ministerstvo zdravotnictví, OZD/2 – Český inspektorát lázní a zřídel (dále jen ČIL), jako dotčený orgán podle § 37 odst. 1 zákona č. 164/2001 Sb., o přírodních léčivých zdrojích, zdrojích přírodních minerálních vod, přírodních léčebných lázních a lázeňských místech a o změně některých souvisejících zákonů (lázeňský zákon), ve znění pozdějších předpisů, k návrhu změny č. 13 Územního plánu obce Karviná sděluje:*
Předmětem změny č. 13 územního plánu je zejména upřesnění ploch a koridorů pro nadřazenou dopravní a technickou infrastrukturu a pro ÚSES převzatých ze Zásad územního rozvoje Moravskoslezského kraje, aktualizace hranice zastavěného území a zastavitelných ploch a aktualizace zákresů vybraných limitů využití území vč. přírodních léčivých zdrojů a jejich ochranných pásem.
Změna nemá vliv na koncepci územního plánu a nenavrhuje žádné záměry, které by byly v rozporu s podmínkami ochrany přírodních léčivých zdrojů v Karviné. Zároveň nijak rušivě nezasahuje do vnitřního ani vnějšího území budoucího lázeňského místa Karviná, Darkov, jejichž rozsah je předběžně stanoven návrhem statutu lázeňského místa. ČIL tedy neuplatňuje z hlediska ochrany přírodních léčivých zdrojů a přírodních léčebných lázní k projednávanému návrhu změny územního plánu žádné připomínky.“

vypořádání se stanoviskem:
stanovisko dotčeného orgánu vzato na vědomí

11. **Ministerstvo dopravy**
zn.: 608/2014-910-UPR/2-Ma
ze dne 18. 8. 2014
stanovisko:
„Zákon č. 2/1969 Sb. § 17, ve znění pozdějších předpisů, ustanovuje Ministerstvo dopravy jako ústřední orgán státní správy ve věcech dopravy. Ustanovení § 22 dále uvádí, že Ministerstvo dopravy zpracovává koncepci rozvoje svěřených odvětví – dopravních sítí v rámci jednotlivých druhů dopravy.
Při výkonu působnosti DO v rámci územně plánovací činnosti prosazuje Ministerstvo dopravy rozvojové záměry státu na úseku dopravní infrastruktury do územně plánovací dokumentace na úrovni ZÚR i ÚP jednotlivých obcí.
Na základě ustanovení § 4 zákona č. 183/2006 Sb., o územním plánování a stavebním řádu (stavební zákon), ve znění zákona č. 350/2012 Sb., vydává Ministerstvo dopravy, jako dotčený orgán ve věcech dopravy podle § 40 odst. 2 písm. g) zák. č. 13/1997 Sb., o pozemních komunikacích, ve znění pozdějších předpisů, podle § 56 písm. d) zák. č. 266/1994 Sb., o drahách, ve znění pozdějších předpisů, podle § 88 odst. 1 písm. o) a p) zák. č. 49/1997 Sb., o civilním letectví, ve znění pozdějších předpisů a podle § 4 zák. č. 114/1995 Sb., o vnitrozemské plavbě, ve znění pozdějších předpisů stanovisko k návrhu změny č. 13 ÚP Karviná.
Dle Zásad územního rozvoje Moravskoslezského kraje jsou správním územím obce Karviná vymezeny koridory pro rozvojové záměry dopravní infrastruktury v působnosti MD:
- *D199 pro umístění VPS – rozšíření stávající silnice I/59 na čtyřpruhovou směrově rozdělenou silnici, příp. kategorie 2+1;*
- *DZ5 pro umístění VPS – silnice I/67 Bohumín – Karviná;*
- *D84 pro umístění VPS – silnice I/67 jihozápadní obchvat Karviné;*

S vymezením koridoru Z13/147 (DZ5 dle ZÚR MSK) v jeho západní části (směrem k řece Olši) souhlasíme, východní část tohoto koridoru však požadujeme vymezit v celé délce až po hranici koridoru dle ZÚR MSK.
Koridor Z13/146 (D84 dle ZÚR MSK) požadujeme zakreslit v šíři ochranného pásma budoucí přeložky silnice I/67, které vzniklo vydáním územního rozhodnutí, tj. 52 m od osy silnice na obě strany tak, aby obsahoval veškeré stavby a zařízení související s plánovanou výstavbou přeložky silnice I/67 (např. větve mimoúrovňové křižovatky, související přeložky a úpravy silnic a komunikací křižující trasu přeložky sil. I/67 apod.). Současně požadujeme upravit:
- *v místě mimoúrovňové křižovatky silnic I/59 x stav. I/67 x přeložka I/67 požadujeme koridor rozšířit na výše uvedených 50 m od osy větví této křižovatky, neboť větve jsou součástí nadřazené komunikace. Jedná se hlavně o rozšíření koridoru u větve vedoucí ve směru od jihu z přeložky silnice I/67 na stáv. silnici I/67 („vykouslý“ koridor skoro až k ose);*
- *dále požadujeme rozšířit koridor pro přeložku silnice I/67 v místě plánované křižovatky přeložky silnice I/67 se silnicí III/4687 (ulice Svornosti a Těšínská) dle DSP „Silnice I/67 Karviná – obchvat“ (Pragoprojekt Praha, 06/2008) a to na šíři 15 m od osy plánovaných přeložek komunikací nižší třídy na obě strany.*

Schematicky jsou uvedené požadavky zakresleny do výřezů grafické části návrhu ÚP – koordinačního výkresu, které vám byly zaslány ŘSD ČR.
Upozorňujeme, že silniční ochranná pásma jsou území se zvláštním režimem, jejichž využití podléhá souhlasu silničního správního úřadu, kterým je Krajský úřad Moravskoslezského kraje.
Návrhové plochy s přípustnou funkcí bydlení a návrhové plochy pro tělovýchovu a sport, které se nacházejí v blízkosti silnice I. třídy, tedy i mimo její ochranné pásmo (např. v souvisle zastavěném území nebo v místech vzdálených již mimo ochranné pásmo silnice, ale u kterých je předpoklad, že budou zasaženy vlivy z provozu dopravy, atd.), požadujeme v ÚPD uvádět jako podmíněně přípustné z hlediska splnění hygienických limitů z vlivů provozu dopravy.
Upozorňujeme dále, že veškeré návrhové plochy a jejich připojení k silniční síti musí být vymezeny v souladu s vyhláškou č. 501/2006 Sb., kterou se provádí Zákon č. 183/2006 Sb., o územním plánování a tavebním řádu (stavební zákon), zejména § 20, a dle vyhlášky č. 104/19997 Sb., zejména §§ 11 a 12, kterou se provádí Zákon č. 13/1997 Sb., o pozemních komunikacích. Úpravy stávajících připojení a návrhy nových připojení k silnicím I. třídy požadujeme projednat s ŘSD ČR, Odborem přípravy staveb Brno, Odd. technické přípravy.
Z hlediska železniční, letecké a vodní dopravy nemáme připomínky.“

vypořádání se stanoviskem:
stanovisko dotčeného orgánu vzato na vědomí

odůvodnění:
Návrh změny č. 13 byl upraven dle požadavků uvedených ve stanovisku dotčeného orgánu, které rovněž zaslala i společnost Ředitelství silnic a dálnic ČR.
Upozornění týkající se ochranného pásma vzato na vědomí, netýká se pořizování územního plánu, ale až navazujících dokumentací pro konkrétní záměry, které budou projednány s uvedeným silničním správním úřadem.
Upozornění týkající se návrhových ploch a jejich vymezení vzato na vědomí, ustanovení § 20 vyhlášky č. 501/2006 Sb., se netýká pořizování územního plánu, je stanoveno pro navazující správní řízení (územní, stavební), změna č. 13 je zpracována v souladu se zákonem č. 13/1997 Sb. a jeho prováděcí vyhláškou.
Požadavku na projednání úpravy stávajících připojení a návrhy nových připojení k silnicím I. třídy s ŘSD ČR nelze vyhovět při pořizování územního plánu, týká se až navazujících dokumentací pro konkrétní záměry.

12. **Krajský úřad Moravskoslezského kraje, Odbor životního prostředí a zemědělství**
sp.zn. ŽPZ/19043/2014/Kuč 327.1 V5 (čj: MSK 87931/2014)
ze dne 28.07.2014

stanovisko:
„Krajský úřad Moravskoslezského kraje (dále jen „krajský úřad“), jako věcně a místně příslušný dotčený orgán podle § 29 odst. 1 zákona č. 129/2000 Sb., o krajích (krajské zřízení), ve znění pozdějších předpisů, ve smyslu § 136 zákona č. 500/2004 Sb., správní řád, ve znění pozdějších předpisů (dále jen „správní řád“), § 4 odst. 2 a 7 zákona č. 183/2006 Sb., o územním plánování a stavebním řádu (stavební zákon), ve znění pozdějších předpisů (dále jen „stavební zákon“), a podle dále uvedených ustanovení jednotlivých zvláštních zákonů, po zkoordinování těchto jednotlivých požadavků na ochranu dotčených veřejných zájmů, které všechny krajský úřad hájí, přiměřeně též podle § 140 správního řádu vydává
k návrhu změny č. 13 územního plánu (ÚP) obce Karviná
*toto **koordinované stanovisko**:*

1/ zákon č. 20/1987 Sb., o státní památkové péči, ve znění pozdějších předpisů

Krajského úřadu, jako dotčený orgán státní památkové péče dle ust. § 28 odst. 2 písm. c) památkového zákona, s návrhem změny č. 13 ÚP Karviné souhlasí.

Odůvodnění

Na území památkové zóny dochází ke zmenšení rozsahu lokálního biocentra do rozsahu odpovídajícího stávajícímu stavu území. Dále dochází k úpravě původně chybného zákresu jednoho z limitů, hranic památkové zóny, do stavu odpovídajícího vyhlášce ministerstva kultury č. 476/1992 Sb., kterou byla památková zóna prohlášené. Jiná úprava vymezuje v souladu s novou legislativou koridor pro výstavbu nové komunikace, přičemž návrh komunikace je již ve stávajícím schváleném územním plánu. Osa koridoru pro nový koridor je v návrhu změny vedena ve své části směrem mimo hranice památkové zóny, proto lze tuto změnu považovat za prospěšnou ve vztahu k památkové zóně (dojde k zastavění menší části památkové zóny).

2/ zákon č. 13/1997 Sb., o pozemních komunikacích, ve znění pozdějších předpisů

*Krajský úřad souhlasí s vymezením nové zastavitelné plochy Z13/148 (dopravního koridoru převzatého ze Zásad územního rozvoje Moravskoslezského kraje pod označením D142 Přeložka silnice III/4879 (nyní II/475), **nesouhlasí** však s návrhem úpravy části druhé, Základní zásady uspořádání území, článku 4 Zásady regulace území, s návrhem úpravy textu zóny dopravy (U-D) obecně závazné vyhlášky statutárního města Karviné č. 02/2006, kterou se vyhlašuje závazná část Územního plánu obce Karviná včetně provedených změn.*

Odůvodnění:
Dle § 40 odst. 3) písm. f) zákona o pozemních komunikacích, uplatňuje krajský úřad stanovisko k územně plánovací dokumentaci z hlediska řešení silnic II. a III. třídy. Souhlas je vydáván s tím, že návrh vychází ze schválených krajských dokumentů na úseku dopravy.

Nesouhlas spočívá v tom, že regulative zóny dopravní (U-D) neobsahuje přípustnost realizovat stavby související se samostatnou dopravní stavbou jako např. Protihluková opatření, odvodnění. Zároveň dle obsahu přípustných zásahů nelze modernizovat, rekonstruovat či překládat stávající technickou infrastrukturu a tudíž znemožňuje funkčnost navazujících území. Proto požadujeme upravit u zóny dopravní odstavec je přípustné, tak uváděno u plochy dopravní infrastruktury – silniční doprava projednaného nového územního plánu Karviné: stavby a zařízení pozemních komunikací a dalších druhů dopravy, odstavené a parkovací plochy, hromadné garáže, zařízení pro veřejnou hromadnou dopravy a terminály, zálivy zastávek hromadné dopravy, odpočívadla, protihluková opatření, účelové komunikace, stezky a trasy pro pěší a cyklisty, pozemky zeleně, mosty, tunely, lávky, podchody, ČS PHM a plnící stanice LPG včetně doprovodných funkcí (administrativa, šatny, sociální zařízení, sklady, stravovací zařízení), areály údržby pozemních komunikacích, technická infrastruktura (inženýrské sítě, trafostanice, ČOV, aj.), a to s ohledem k termínu na schválení nového územního plánu.
Upozornění:
Krajský úřad upozorňuje, že v tabulce č. 1A.c Zastavitelné plochy není u nově zastavitelných ploch Z13/145, Z13/146, Z13/147, Z13/148 právně určen druh funkčního využití. Označení „d" je totiž pod tabulkou uvedeno, že v dané ploše převládá podnikání.

3/ zákon č. 289/1995 Sb., o lesích a o změně a doplnění některých zákonů (lesní zákon), ve znění pozdějších předpisů

Krajský úřad souhlasí v souladu s ustanovením § 48a odst. 2 písm. b) lesního zákona s předloženým návrhem změny č. 3 ÚP Karviná.

Odůvodnění:
Krajský úřad podle § 48a odst. 2 písm. b) lesního zákona uplatňuje stanovisko k územním plánům obcí s rozšířenou působností. V předloženém návrhu změny č. 3 ÚP Karviná se předpokládá nový zábor pozemků určených k plnění funkce lesa (PUPFL) v rozsahu 0,82 ha pro plochy dopravních koridorů Z13/145-DS a Z13/147-DS. V případě plochy Z13/145 – DS se jedná o rozšíření tělesa silnice I. třídy (D199) v katastrálním území Karviná-město a Karviná – Doly a v případě plochy Z13/147-DS se jedná o přeložku silnice I. třídy (DZ5) v katastrálním území Staré Město u Karviné. Navržené plochy jsou v souladu se ZÚ Moravskoslezského kraje. V případě plochy Z13/147-DS se jedná o okraj menšího lesního celku. Do záboru půdy je započtena plocha celého koridoru, kdy se předpokládá, že při přesném vymezení tělesa silnice budou lesní pozemky dotčeny v menší míře a tím bude plocha záborů lesa minimalizována jen na nezbytně nutnou výměru. Záborem PUPFL v rozsahu návrhu změny č. 13 ÚP Karviná nedojde k významnému narušení hospodaření v okolních lesích a plnění jejich funkcí.

4/ zákona č. 254/2001 Sb., o vodách a o změně některých zákonů (vodní zákon), ve znění pozdějších předpisů

Krajský úřad jako dotčený orgán podle § 107 odst. 1 písm. a) vodního zákona souhlasí s předloženým návrhem změny územního plánu.

Odůvodnění:
Návrh změny územního plánu respektuje veřejné zájmy vyplývající z vodního zákona.
Upozornění:
V odůvodnění ÚPD je uvedeno nesprávné označení přípisu, kterým bylo stanoveno záplavové území vodního toku Olše v km 14,800 – 25,650, správně je čj. MSK 129441/2006 ze dne 16.10.2006. Krajský úřad upozorňuje, že v současné době je projednávaná změna tohoto záplavového území.

5/ zákon č. 185/2001 Sb., o odpadech a o změně některých dalších zákonů, ve znění pozdějších předpisů

Veřejné zájmy, chráněné uvedeným zákonem v působnosti krajského úřadu, nejsou předmětnou územně plánovací dokumentací dotčeny.

6/ zákon č. 114/1992 Sb., o ochraně přírody a krajiny, ve znění pozdějších předpisů

Krajský úřad, příslušný podle § 77a odst. 4 písm. n) zákona o ochraně přírody a krajiny, s návrhem změny č. 13 souhlasí.

Odůvodnění:
Předmětem navrhované změny je uvedení platného Územního plánu obce Karviná do souladu se Zásadami územního rozvoje Moravskoslezského kraje. Oba koncepční materiály byly podrobeny posouzení podle § 45i zákona o ochraně přírody a krajiny se závěrem, že za předpokladu dodržení stanoveného postupu nebudou mít negativní vliv na lokality a celistvost soustavy NATURA 2000.
V řešeném území se nachází evropsky významná lokalita (EVL) Karviná – rybníky CZ0813451 o rozloze 14, 6032 ha, předmětem ochrany je páchník hnědý (Osmoderma emerita). Táto lokalita byla nařízením Moravskoslezského kraje zřízena jako přírodní památka Karviná – rybníky (účinnost od 27. 7. 2013). Další významnou lokalitou je ptačí oblast Heřmanský stav – Odra – Poolší, která byla stanovená nařízením vlády č. 165/2007 Sb. předmětem ochrany jsou populace bukáčka malého (Ixobrychus minutus), ledňáčka říčního (Alcedo atthis) a slavíka modráčka (Luscinia svecica) a jejich biotopy. Cílem ochrany je zachování a obnova ekosystémů významných pro tyto druhy ptáků v jejich přirozeném areálu rozšíření a zajištění podmínek pro zachování populací těchto druhů ve stavu příznivém z hlediska ochrany.
V rámci návrhu změny č. 13 územního plánu obce Karviná byl také nově zpracován územní systém ekologické stability regionální a lokální úrovně; jeho funkčnost je zachována.
Upozornění:
Součástí předloženého návrhu je také umístění tepelného napáječe Dětmarovice (EDě) – Karviná, a to v těsném souběhu se stávající železniční tratí. Před realizací této stavby je nutné detailní posouzení držitelem zvláštní autorizace podle § 45i zákona o ochraně přírody a krajiny.

7/ zákon č. 334/1992 Sb., o ochraně zemědělského půdního fondu, ve znění pozdějších předpisů

Krajský úřad posoudil předložený návrh změny územního plánu z hlediska zájmů ochrany zemědělské půdy vymezených § 4 a § 5 zákona o ochraně zemědělského půdního fondu, a s předloženým návrhem ***nesouhlasí.***

Odůvodnění:

Krajský úřad nesouhlasí s formulací týkající se předpokládaných záborů půdy náležící zemědělskému půdnímu fondu, kde je na str. 1 – 2 užito formulace "převážná většina těchto nově vymezených zastavitelných ploch nepředstavuje nové zábory zemědělské půdy vzhledem k tomu, že jsou vymezeny v rámci zastavěného území nebo na úkor jiných zastavitelných ploch". Z hlediska následně provedeného vyhodnocení předpokládaných důsledků na zemědělský půdní fondu je nutno vyjasnit požadavky tohoto záboru, přičemž je nutno zdůraznit, že se zde jedná o nemalé zábory kvalitních pozemků náležících zemědělskému půdnímu fondu. Krajský úřad konstatuje, že pořizovatel vyznačuje koridory předpokládaného dopravního řešení, přičemž zájmem ochrany zemědělského půdního fondu je minimalizovat dotčené výměry tak, aby předmětem projednání předpokládaného záboru byly jen nezbytné požadavky záborů pozemků náležících zemědělskému půdnímu fondu, a to s ohledem na předpokládanou šíři tělesa komunikace (viz. podklad Společné metodické doporučení MMR a MŽP část 2.2 zásady řešení záboru ZPF – str. 2-3). Do jaké míry se zpracovatel zabýval těmito postupy není z předloženého podkladů zřejmé a z běžného posouzení lze usoudit, že do požadovaného vyhodnocení záborů zemědělské půdy byly zahrnuty plochy celé vymezené šíře koridoru.

8/ zákon č. 100/2001 Sb., o posuzování vlivů na životní prostředí a o změně některých souvisejících zákonů (zákon o posuzování vlivů na životní prostředí), ve znění pozdějších předpisů

Veřejné zájmy, chráněné uvedeným zákonem v působnosti krajského úřadu, nejsou předmětnou územně plánovací dokumentací dotčeny. Návrh zm.č. 13 ÚP obce Karviná je projednáván dle § 55 odst. 3 stavebního zákona.

9/ ***zákon č. 201/2012 Sb., o ochraně ovzduší***

Krajský úřad podle § 11 odst. 2 písm. a) zákona o ochraně ovzduší souhlasí s územně plánovací dokumentací.

Odůvodnění:
Návrh změny územně plánovací dokumentace není v rozporu s platným programem zlepšení kvality ovzduší, z něhož krajský úřad vychází podle § 12 odst. 1 zákona o ochraně ovzduší, a s ním související Územní energetickou koncepcí Moravskoslezského kraje.

10/ ***zákon č. 59/2006 Sb., o prevenci závažných havárií způsobených vybranými nebezpečnými chemickými přípravky a o změně zákona č. 258/2000 Sb., o ochraně veřejného zdraví a o změně některých souvisejících zákonů, ve znění pozdějších předpisů, a zákona č. 320/2002 Sb., o změně a zrušení některých zákonů v souvislosti s ukončením činnosti okresních úřadů, ve znění pozdějších předpisů (zákon o prevenci závažných havárií)***

Veřejné zájmy vyplývající ze zákona o prevenci závažných havárií, které hájí krajský úřad podle § 32 odst. 2 tohoto zákona, nejsou návrhem dotčeny.

Závěr:
Krajský úřad posoudil návrh změny územního plánu podle ustanovení jednotlivých zvláštních zákonů, na základě nichž je krajský úřad příslušný k vydávání stanovisek k předmětné územně plánovací dokumentaci. S ohledem na vše uvedené vydal postupy především podle části čtvrté správního řádu coby dotčený orgán toto koordinované stanovisko podle § 4 odst. 2 písm. b) stavebního zákona jako nesamostatné rozhodnutí ve správním řízení, které je závazným podkladem pro opatření obecné povahy vydávané podle stavebního zákona.

Poučení
Proti tomuto koordinovanému stanovisku se nelze podat odvolání.“

vypořádání s koordinovaným stanoviskem:

1) na základě **stanoviska uvedeného v bodě 2) koordinovaného stanoviska** byla provedená úprava textové části návrhu změny č. 13 (v tabulce č. 1A.c Zastavitelné plochy a v bodě I.A.f) Stanovení podmínek pro využití ploch s rozdílným způsobem využití), kterou pořizovatel předložil dotčenému orgánu k posouzení;
dotčený orgán vydal dne 18.08.2014 souhlasné stanovisko pod čj.: MSK108221/2014 (sp.zn.: DSH/23385/2014/Soc 331 V5) (citace): *„Krajský úřad Moravskoslezského kraje, odbor dopravy dle § 42 odstavec 3) písmeno f) zákona č. 13/1997 Sb., o pozemních komunikacích, ve znění pozdějších předpisů, příslušný k vydání stanoviska k územně plánovací dokumentaci z hlediska řešení silnic II. a III. třídy, na základě žádosti ze dne 7. 8. 2014 doručené na Krajský úřad Moravskoslezského kraje prostřednictvím datové schránky téhož dne pod č.j. MSK 108221/2014, po zaslání upraveného textu zóny dopravní (U-D) obecně závazné vyhlášky statutárního města Karviná č. 02/2006, kterou se vyhlašuje závazná část Územního plánu obce Karviná včetně provedených změn, s upraveným návrhem změny č. 13 Územního plánu obce Karviná souhlasí.“*

2) na základě **stanoviska uvedeného v bodě 7) koordinovaného stanoviska** byla provedená úprava textové části návrhu změny č. 13 v bodě II.A.d) Vyhodnocení předpokládaných důsledků navrhovaného řešení na zemědělský půdní fond a pozemky určené k plnění funkci lesa a grafické části – výkresu B.7 – Vyhodnocení záboru zemědělské a lesní půdy, kterou pořizovatel přeložil dotčenému orgánu k posouzení;
dotčený orgán vydal dne 18.08.2014 navazující stanovisko k návrhu změny č. 13 Územního plánu obce Karviná pod čj.: MSK110272/2014 (sp.zn.: ŽPZ/23402/2014/Fra 202 V5) (citace): *„Krajský úřad Moravskoslezského kraje, odbor životního prostředí a zemědělství (dále též „krajský úřad“), obdržel dne žádost o změnu koordinovaného stanoviska k návrhu změny č. 13 Územního plánu obce Karviná, vydaného zdejším správním orgánem dne 28.7.2014, pod č.j. MSK 87931/2014, sp. zn. ŽPZ/19043/2014/Kuč.*
Krajský úřad zmíněným koordinovaným stanoviskem v části 7. vyjádřil nesouhlas s předloženým záměrem z hlediska zájmů ochrany zemědělského půdního fondu, dle zákona č. 334/1992 Sb., o ochraně zemědělského půdního fondu, ve znění pozdějších předpisů (dále jen „zákon o ochraně zemědělského půdního fondu“). Předmětem nesouhlasu byla především námitka týkající se vymezení předpokládaného záboru půdy náležící zemědělskému půdnímu fondu u navržených dopravních koridorů.
Krajský úřad v této souvislosti obdržel váš podnět vedený pod čj. MMM/117051 ze dne 13.8.2014, kterým žádáte o nové posouzení záměru a přehodnocení výše uvedeného koordinovaného stanoviska. Součásti tohoto požadavku byla i nově upravená tabulková i výkresová část podkladů týkajících se vyhodnocení předpokládaných důsledků navrhovaného řešení na zemědělský půdní fond. Ve věci posouzení záměru v území se uskutečnilo dne 4.8.2014 na zdejším úřadě jednání za účasti pořizovatele a zdejšího správního orgánu a byly vyjasněny požadavky pro účely doplnění posouzených podkladů. Na základě tohoto pořizovatel upravil požadavky předpokládaných záborů zemědělské půdy nezbytné pro zajištění tělesa

komunikace. Současně se pořizovatel vypořádal i s formulací týkající se zastavěného území ve vztahu k záboru zemědělské půdy uvedenou v textové části předložené dokumentace.
Tímto postupem dochází z hlediska ochrany zemědělského půdního fondu k přehodnocení vyjádření a změně bodu 7 uvedeného koordinovaného stanoviska ze dne 28.7.2014, vedeného pod č.j. MSK 87931/2014, sp. zn. ŽPZ/19043/2014/Kuč s tím, že krajský úřad s předloženou úpravou a návrhem změny č. 13 ÚP Karviná souhlasí. Ostatní vyjádření uvedená v tomto koordinovaném stanovisku nejsou závěrem přijatým z hlediska ochrany zemědělského půdního fondu dotčena."

3) **ostatní dílčí stanoviska z koordinovaného stanoviska vzaty na vědomí** s tím, že na základě upozornění, uvedeného v bodě 4) koordinovaného stanoviska, byly opraveny údaje v bodě II.A.g4 odůvodnění návrhu změny č. 13, v podkapitole 14.4. Vodní toky – odtokové poměry

Z výše uvedeného vyhodnocení stanovisek vyplývá, že na základě požadavků dotčených orgánů byl návrh změny č. 13 Územního plánu obce Karviná upraven, kladná stanoviska byla vzata na vědomí a proto nebylo nutné řešit střet zájmů dotčených orgánů.

POSOUZENÍ NÁVRHU ZMĚNY Č. 13 NADŘÍZENÝM ORGÁNEM

Krajský úřad Moravskoslezského kraje, Odbor územního plánování, stavebního řádu a kultury opatřením pod sp.zn. ÚPS/17815/2014/Mich 326.2 A10 (čj:MSK 110777/2014) ze dne 04.09.2014 vydal k návrhu změny č. 13 ÚPN obce Karviná stanovisko, ve kterém je uvedeno:

„Krajský úřad Moravskoslezského kraje, odbor územního plánování, stavebního řádu a kultury (dále jen "krajský úřad") jako nadřízený organ posoudil dle ust. § 50 odst. 7 zákona č. 183/2006 Sb., o územním plánování a stavebním řádu (stavební zákon), ve znění pozdějších předpisů, (dále jen "stavební zákon") návrh změny č. 13 Územního plánu obce Karviná (dále jen "změna č. 13") z hlediska zajištění koordinace využívání území, zejména s ohledem na širší územní vztahy, soulad s Politikou územního rozvoje České republiky 2008 a souladu se Zásadami územního rozvoje Moravskoslezského kraje.
*Krajský úřad konstatuje, že z hlediska zajištění koordinace využívání území **shledal tyto nedostatky**:*

- *lokální biokoridor LBK 16, který navazuje na lokální biocentrum LBC 19, není propojen s ÚSES sousední obce Stonava*
- *v návrhu změny č. 13 je navržena na hranici s obcí Stonava část lokálního biocentra LBC 18 bez návaznosti na ÚSES vymezený na území sousední obce*

*z hlediska zajištění koordinace využívání území a souladu s Politikou územního rozvoje České republiky 2008 **shledal tento nedostatek**:*

- *není zajištěna koordinace s návrhem Územního plánu Petrovice u Karviné s veřejně prospěšnou stavbou e2 – koridor pro vedení VVN 110 kV (Dětmarovice – Petrovice u Karviné, TS 110/22 kV), která přesahuje na území statutárního města Karviné; není respektován požadavek **E4a** uvedený v bodu 142 Politiky územního rozvoje České republiky 2008, který se týká plochy pro rozšíření elektrárny Dětmarovice včetně vyvedení elektrického a tepelného výkonu*

*z hlediska souladu se Zásadami územního rozvoje Moravskoslezského kraje **shledal tento nedostatek**:*

- *v navržené části změny č. 13 není obsažena územní rezerva pro záměr D514 I/67 jihozápadní obchvat Karviné, dokončení přeložky čtyřpruhové směrově dělené silnice I. třídy – po r. 2015*

Dle ust. § 50 odst. 8 stavebního zákona lze řízení o územním plánu zahájit až na základě potvrzení krajského úřadu o odstranění výše uvedených nedostatků.

Odůvodnění

Krajský úřad obdržel dne 14. 8. 2014 žádost o posouzení návrhu změny č. 13 Územního plánu obce Karviná dle ust. § 50 odst. 7 stavebního zákona. Podklady k žádosti byly doplněny dne 18. 8. 2014 o vyjádření Ministerstva dopravy, zn. 608/2014-910-UPR/2-Ma, ze dne 18. 8. 2014 a o stanovisko Krajského úřadu Moravskoslezského kraje, odboru dopravy, čj. MSK 108221/2014, ze dne 18. 8. 2014. Dne 22. 8. 2014 byly podklady doplněny o navazující stanovisko Krajského

úřadu Moravskoslezského kraje, odboru životního prostředí a zemědělství, čj. MSK 110272/2014, ze dne 18. 8. 2014.
Pořizovatelem změny č. 13 je Magistrát města Karviné, odbor rozvoje, projektantem je Ing. arch. Petr Gajdušek (číslo autorizace ČKA 00969). Orgánem příslušným k vydání změny č. 13 je Zastupitelstvo města Karviné. Změna č. 13 je pořizována dle ust. § 55 odst. 3 stavebního zákona. Hlavním cílem této změny je uvedení Územního plánu obce Karviná do souladu se Zásadami územního rozvoje Moravskoslezského kraje.
V souladu s ust. § 50 odst. 2 a 7 stavebního zákona byly k žádosti předloženy tyto podklady

1. *návrh změny č. 13 Územního plánu obce Karviná, který byl podkladem pro projednání dle ust. § 50 odst. 2 stavebního zákona*
2. *stanoviska, připomínky a výsledky konzultací návrhu změny č. 13 Územního plánu obce Karviná*

Posouzení návrhu změny č. 13 z hlediska ust. § 50 odst. 7 stavebního zákona
Dle ust. § 50 odst. 7 stavebního zákona krajský úřad posoudil návrh změny č. 13 z hlediska:

1. *zajištění koordinace využívání území s ohledem na širší územní vztahy*
2. *souladu s politikou územního rozvoje*
3. *souladu s územně plánovací dokumentací vydanou krajem*

ad 1. *Zajištění koordinace využívání území s ohledem na širší územní vztahy*
K návrhu změny č. 13 se ve stanovené lhůtě vyjádřilo statutární město Havířov, k předloženému návrhu změny č. 13 neuplatnilo žádné připomínky.
Z hlediska širších územních vazeb bylo zjištěno, že lokální biokoridor LBK 16, který navazuje na lokání biocentrum LBC 19, není propojen s ÚSES vymezeným ve změně č. 3 Územního plánu obce Stonava. Zároveň je předloženým návrhem změny č. 13 navrženo ke zrušení propojení BC 19 s regionálním ÚSES vymezeným podél státní hranice, podél řeky Olše. Tím bylo sníženo propojení LBC 19 s ostatními prvky ÚSES na jedno funkční propojení a jedno propojení, které je ukončeno na hranici obcí.
Dle textové části změny č. 13 je lokální úroveň ÚSES vymezen napojením lokální trasy ze Stonavy na RBC 163; LBK 17, LBK 19, LBK 16. Avšak původním Územním plánem obce Stonava ani jeho změnou č. 3 nebyl lokální ÚSES vymezen v návaznosti na LBK 16. ÚSES vymezený na území obce Stonava je s RBC 163 navrženým na území statutárního města Karviná propojen regionálním biokoridorem RK618-R13-RBK končícím na hranici s obcí Albrechtice. V Územním plánu Albrechtice je ÚSES propojen biocentry R3 a R5 a regionálním biokoridorem R4. Lokální ÚSES je nutno ve změně č. 13 upravit tak, aby byly jednotlivé prvky ÚSES propojeny, a to v návaznosti na ÚSES obsažený v platných územně plánovacích dokumentacích.
V návrhu změny č. 13 je navržena na hranici s obcí Stonava část lokálního biocentra LBC 18. Změnou č. 3 Územního plánu Stonavy byl ÚSES nově vymezen, nyní již tento územní plán navazující biocentrum neobsahuje. Část LBC 18, která není s vymezeným ÚSES propojena, je nutno z návrhu změny č. 13 vypustit.
V návrhu Územního plánu Petrovice u Karviné je navržena veřejně prospěšná stavba e2 – koridor pro vedení VVN 110 kV (Dětmarovice – Petrovice u Karviné, TS 110/22 kV), která přesahuje na území statutárního města Karviné, a která není Územním plánem obce Karviná řešena. V návrhu Územního plánu Dětmarovice je v návaznosti navržena veřejně prospěšná stavba E5 Vedení VVN 2x110 kV. V Návrhu územního plánu Petrovice u Karviné je tento záměr vymezen ve vazbě na bod 142 Politiky územního rozvoje ČR 2008, kde je v rámci záměru E4a stanoven požadavek na vymezení plochy pro rozšíření elektrárny Dětmarovice, včetně vyvedení elektrického a tepelného výkonu.

ad 2. *Posouzení návrhu změny č. 13 z hlediska souladu s politikou územního rozvoje*
*Řešené území se nachází z hlediska Politiky územního rozvoje České republiky 2008, jež byla schválena usnesením vlády č. 929 ze dne 20. 7. 2009, v rozvojové oblasti Ostrava **OB2** a ve specifické oblasti Karvinsko **SOB4**.*
Politikou územního rozvoje České republiky 2008 jsou vymezeny na území statutárního města Karviná koridor konvenční železniční dopravy v úseku Ostrava – Mosty u Jablunkova – hranice ČR (-Žilina) C-E40b. tento záměry byl upřesněn Zásadami územního rozvoje Moravskoslezského kraje a je obsažen v návrhu změny č. 13.
*Záměr **E4a** uvedený v bodu 142, který se týká plochy pro rozšíření elektrárny Dětmarovice včetně vyvedení elektrického a tepelného výkonu, není respektován. Není zajištěná koordinace s návrhem Územního plánu Petrovice u Karviné a v něm vymezenou veřejně prospěšnou stavbou e2 – koridor*

pro vedení VVN 110 kV (Dětmarovice – Petrovice u Karviné, TS 110/22 kV), která přesahuje na území statutárního města Karviná.
Řešeného území se dotýká záměr vodní cesty Odra-Váh VD4. Ve vazbě na plnění úkolů stanovených pro ministerstva a ústřední správní orgány nevyplývají pro územní plánování ve vazbě na tento záměr žádné úkoly.

***ad 3.** Posouzení návrhu změny č. 13 z hlediska souladu s územně plánovací dokumentací vydanou krajem*
Zastupitelstvo Moravskoslezského kraje vydalo dne 22. 12. 2010 Zásady územního rozvoje Moravskoslezského kraje (dále jen „ZÚR MSK“). ZÚR MSK nabyly účinnosti dne 4. 2. 2011. ZÚR MSK byly následně změněny rozsudky NSS č.j. 7 Ao 2/2011-127 ze dne 16. 6. 2011, č.j. 7 Ao 7/2011-54 ze dne 15. 3. 2012 a č.j. 79A 8/2013-82 ze dne 28. 2. 2014.
ZÚR MSK je území statutárního města Karviná zařazeno do rozvojové oblasti OB2 Ostrava, do specifické oblasti republikového významu SOB4 Karvinsko, do krajinných oblastí Podbeskydí a Ostravsko – Karvinsko a do krajiny ovlivněné hlubinnou důlní činností, do krajiny lesní a do krajiny zemědělské harmonické.
ZÚR MSK byly v řešeném území vymezeny veřejně prospěšné stavby (dále jen „VPS“):
DZ5 silnice I/67 Bohumín - Karviná
D84 I/67 jihozápadní obchvat Karviné, přeložka, čtyřpruhová směrově dělená silnice I. třídy – 1. etapa dvoupruh (2. etapa po r. 2015 – rozšíření na čtyřpruh viz D514)
D142 III/4689 – dvoupruhovásměrově nedělená silnice III. třídy
D199 I/59 úsek Petřvald (R67) – Karviná (I/67) rozšíření na čtyřpruhovou směrově dělenou silnici I. třídy
D164 žel. Trať č. 320, Dětmarovice – Karviná – Český Těšín – hranice okr. Karviná (-Mosty u Jablunkova – st. Hranice ČR/SR), modernizace v rámci III. železničního koridoru
EZ6 transformační stanice 110/22 kV Karviná-Doly včetně přívodního vedení VVN 110 kV z TS Albrechtice; v rámci upřesnění koridoru v ÚP města Karviná vymezit na k. ú. Karviná-Doly plochu pro areál nové transformační stanice TS 110/22 kV (viz úkol pro územní plánování)
E2 energetický zdroj Karviná (EZK) – nový energetický zdroj
P2 (PZP Třanovice-) hranice okresu Karviná – Karviná Doly (VTL), výstavba plynovodu DN 500 pro oblast Karviná - Doly
T1 Dětmarovice – Karviná (TN) – výstavba tepelného napáječe 2x DN 800 podél trati ČD

Dále byla ZÚR MSK vymezena územní rezerva pro záměr nadmístního významu D514 I/67 jihozápadní obchvat Karviné, dokončení přeložky čtyřpruhové směrově dělené silnice I. třídy – po r. 2015 a regionální ÚSES.
V návrhové části změny č. 13 není obsažen záměr D514 I/67 jihozápadní obchvat Karviné, dokončení přeložky čtyřpruhové směrově dělené silnice I. třídy – po r. 2015. Související VPS č. 97 je navržena s odkazem na VPS D84 vymezenou ZÚR MSK. Záměr na budoucí rozšíření tohoto obchvatu (viz záměr D514) je nutno doplnit do návrhové části změny č. 13. Tento záměr je obsažen pouze v odůvodnění změny č. 13, kde je ve vazbě na záměr D514 dle ZÚR MSK uvedeno, že změna č. 13 vymezuje pro jihozápadní obchvat Karviné zastavitelnou plochu s označením Z13/146, v rámci které bude řešena i případná úprava na výslednou čtyřpruhovou kategorii.
Ostatní výše uvedené záměry jsou v návrhové části změny č. 13 obsaženy.

Upozornění
Do regionálního biocentra 321-RBC Lužní Lesy Olše (218) nabyl zahrnut Karvinský potok. Karvinský potok byl zahrnut do navazující části regionálního biocentra RBC 218 Staroměstská niva, které bylo vymezeno Územním plánem Doubrava. Do regionálního biocentra 321-RBC Lužní Lesy Olše (218) nebylo v jihozápadní části zahrnuto území navazující na RBC 218 Staroměstská niva vymezené Územním plánem Doubrava, které bylo navrženo k vymezení v ZÚR MSK. Odlišný způsob vymezení regionálního ÚSES je nutno odůvodnit. (Toto regionální biocentrum bylo změnou č. 13 vymezeno o výměře 76 ha, minimální prostorové parametry stanovené ZÚR MSK byly splněny.)
V textové části je na str. 4 v seznamu veřejně prospěšných staveb, ve vazbě na rušenou VPS č. 61, uveden odkaz na VPS D142 místo odkazu na VPS T1. Textovou část změny č, 13 je nutno opravit.
V úvodu textové části a v kapitolách I.A.j) Údaje o počtu listů změny č. 13 Územního plánu obce Karviná a počtu výkresů k němu připojené grafické části a I.B Změna č. 13 ÚPN obce Karviná –

grafická část doporučujeme upravit texty: „návrh nových zastavitelných ploch, ploch a koridorů VPS a úpravy vymezení ÚSES zapracované v rámci návrhu Změny č. 13 ze ZÚR Moravskoslezského kraje do ÚPN obce Karviná“ a „úpravy vymezení stávajících zón vyplývající z návrhu nových zón pro VPS a úpravy zón v souvislosti s vymezením ÚSES zapracovaném v rámci návrhu Změny č. 13 ze ZÚR Moravskoslezského kraje do ÚPN obce Karviná“. Vypustit je možno popis obsahu výkresů, případně text „zapracované v rámci návrhu Změny č. 13 ze ZÚR Moravskoslezského kraje do ÚPN obce Karviná“. Změnou č. 13 je měněn rovněž lokální ÚSES, který přesahuje podrobnost ZÚR MSK. Citovaný popis obsahu výkresů není úplný, je tedy nesprávný. Z právních předpisů nevyplývá požadavek na to, aby návrhová část změny územního plánu obsahovala slovní popis obsahu výkresů. Obsah výkresů vyplývá z předmětu změny a z právních předpisů.
Doporučujeme, aby byl z návrhové grafické části vypuštěn zákres navržených silnic a vedení technické infrastruktury u záměrů, pro které byly současně vymezeny plochy dopravního koridoru, případně koridory technické infrastruktury, v rámci kterých je možno tyto záměry umístit. Touto formou grafického znázornění jsou předmětné záměry v grafické části návrhu územního plánu znázorněny dvakrát. Je pro ně vymezen koridor a zároveň jsou zakresleny jako navržené stavby. Toto duplicitní grafické znázornění navržených staveb nevychází z platných právních předpisů. Grafickou část doporučujeme upravit z důvodu, že při umísťovaní staveb by mohlo být případné vybočení stavby z jejího zakresleného předpokládaného trasování vyhodnoceno jako nesoulad záměru s platnou územně plánovací dokumentací. Informativní zákres navržených záměrů může být obsažen v grafické části odůvodnění územního plánu – v koordinačním výkrese, je-li zpracováván.
V kapitole II.A.f) Sdělení, jak bylo stanovisko krajského úřadu zohledněno, je uvedeno, že text bude doplněn po společném projednání návrhu změny č. 13. Upozorňujeme, že se nejedná o stanovisko krajského úřadu vydávané dle ust. § 50 odst. 7 stavebního zákona, ale jedná se o stanovisko krajského úřadu vydané dle ust. § 50 odst. 5 stavebního zákona – viz ust. § 53 odst. 5 písm. d) stavebního zákona.
Textovou část odůvodnění návrhu změny č. 13 je nutno upravit tak, aby neobsahovala návrh na změnu textové části Územního plánu obce Karviná. Při úpravě směrné části územního plánu se postupuje dle ust. § 188 odst. 3 stavebního zákona. Textovou částí odůvodnění změny územně plánovací dokumentace nelze územně plánovací dokumentaci měnit ani upravovat. Cílem textové části odůvodnění změny územně plánovací dokumentace je zdůvodnit návrhovou část v rozsahu stanoveném právními předpisy.
V legendě výkresu B.3 Doprava jsou uvedeny grafické značky ve sloupcích stav-návrh-návrh, přestože v původním územním plánu byl třetí sloupec označen jako výhled/rezerva. Všechny legendy výkresů je nutno prověřit a v případě potřeby opravit. Záměry, které byly v původním územním plánu označeny jako výhledové, případně jako územní rezerva, je možno mezi navržené záměry přeřadit pouze tehdy, budou-li jako návrhové projednány formou změny územního plánu. Uplynutím návrhového období se výhledové záměry automaticky nestanou záměry navrženými.
Ze závazné části Územního plánu obce Karviná je nutno vypustit regulativy procesní povahy, kterými nejsou stanoveny podmínky využití území, ale které upravují postup pro stanovení podmínek pro využití území. Zastupitelstvo obce, jakožto orgán samosprávy obce, není oprávněno v obecně závazné vyhlášce ani v opatření obecné povahy v samostatné působnosti stanovovat nad rámec zákona postupy orgánům obce při výkonu státní správy přenesené na obec. Dle bodu 4 čl. II přechodných ustanovení k zákonu č. 352/2012 Sb., kterým se mění stavební zákon a některé související předpisy, se nepoužijí části územně plánovací dokumentace, které podle stavebního zákona nemohou být její součástí, a při nejbližší aktualizaci nebo změně musí být z této dokumentace vypuštěny.
V rámci této změny je nutno upravit např. tyto texty:

- *oplocení samostatného pozemku pouze se souhlasem orgánu ochrany přírody – viz zóna rozptýlené zástavby U-R*
- *nezbytné oplocení pozemku na dobu dočasnou za předpokladu, že oplocení bude projednáno a odsouhlaseno s orgánem státní správy na úseku ochrany přírody (vyjma vymezených regionálních systémů ekologické stability) – viz zóna krajinné zeleně N-Z*
- *v městské části Doly stavba pro výrobu, skladování, drobná provozovna, změna užívání stávající stavby na provozovnu, včetně parkovacích stání, odstavného stání, a to pouze na dobu určitou (stavba dočasná) a po předchozím souhlasu příslušné těžební organizace – viz zóna U-F*
- *pro využívání ploch, které jsou v těsném kontaktu s lesními porosty, platí, že vně hranice lesního porostu musí zůstat volně přístupný pás v šíři 50 m a veškerá činnost musí být odsouhlasena orgánem ochrany přírody a lesního půdního fondu – viz oddíl 6. Zeleň*

Doporučujeme, aby si pořizovatel ve vazbě na doplnění koridoru pro vedení VVN 110 kV z elektrárny v Dětmarovicích do Petrovic u Karviné vyžádal stanovisko příslušného úřadu a příslušného orgánu ochrany přírody podle ust. § 45i zákona o ochraně přírody a krajiny, ve kterém bude uvedeno, zda má být upravený návrh změny č. 13 posuzován z hlediska vlivů na životní prostředí. Jedná se o záměr, který dosud nebyl zapracován do Zásad územního rozvoje, a proto se na něj nevztahuje citovaný text ust. § 55 odst. 3 stavebního zákona: „Vyhodnocení vlivů změny územního plánu na udržitelný rozvoj území se při uvedení územního plánu do souladu s územně plánovací dokumentací kraje nezpracovává".

vypořádání se stanoviskem nadřízeného orgánu:

Na základě výše citovaného stanoviska nadřízeného orgánu byla provedená úprava textové a grafické části návrhu změny č. 13, která byla znovu předložena ve smyslu ust. § 50 odst. 8 stavebního zákona nadřízenému orgánu k posouzení upraveného návrhu změny č. 13.

Nadřízený orgán **Krajský úřad Moravskoslezského kraje, Odbor územního plánování, stavebního řádu a kultury** vydal opatřením ze dne 21.11.2014 pod sp.zn. ÚPS/17815/2014/Mich 326.2 A10 (čj:MSK 151715/2014) potvrzení krajského úřadu o odstranění nedostatků v návrhu změny č. 13 Územního plánu obce Karviná, ve kterém je uvedeno toto stanovisko:

„Krajský úřad posoudil návrh změny č. 13 Územního plánu obce Karviná dle s ustanovením § 50 odst. 7 a 8 stavebního zákona a dospěl k závěru, že nedostatky uvedené ve stanovisku čj. MSK 110777/2014 ze dne 4. 9. 2014 byly v návrhu změny č. 13 Územního plánu obce Karviná odstraněny. Krajský úřad vydává potvrzení o odstranění nedostatků, které je nezbytnou podmínkou pro zahájení řízení o změně č. 13 Územního plánu obce Karviná.
Odůvodnění
Krajský úřad v posouzení návrhu změny č. 13 Územního plánu obce Karviná (dále jen „změna č. 13") dle ust. § 50 odst. 7 stavebního zákona čj. MSK 110777/2014 ze dne 4. 9. 2014 upozornil pořizovatele na tyto nedostatky z hlediska zajištění koordinace využívání území:

- *lokální biokoridor LBK 16, který navazuje na lokální biocentrum LBC 19, není propojen s ÚSES sousední obce Stonava*
- *v návrhu změny č. 13 je navržena na hranici s obcí Stonava část lokálního biocentra LBC 18 bez návaznosti na ÚSES vymezený na území sousední obce*

z hlediska zajištění koordinace využívání území a souladu s Politikou územního rozvoje České republiky 2008 upozornil na tento nedostatek:

- *není zajištěna koordinace s návrhem Územního plánu Petrovice u Karviné s veřejně prospěšnou stavbou e2 – koridor pro vedení VVN 110 kV (Dětmarovice – Petrovice u Karviné, TS 110/22 kV), která přesahuje na území statutárního města Karviné; není respektován požadavek E4a uvedený v bodu 142 Politiky územního rozvoje České republiky 2008, který se týká plochy pro rozšíření elektrárny Dětmarovice včetně vyvedení elektrického a tepelného výkonu*

a z hlediska souladu se Zásadami územního rozvoje Moravskoslezského kraje upozornil na tento nedostatek:

- *v návrhové části změny č, 13 není obsažena územní rezerva pro záměr D514 I/67 jihozápadní obchvat Karviné, dokončení přeložky čtyřpruhové směrově dělené silnice I. třídy – po r. 2015*

Krajský úřad posoudil upravený návrh změny č. 13 Územního plánu obce Karviná a shledal, že fragmety lokálního ÚSES, u kterých byla zjištěna nenávaznost na Územní plán obce Stonava, byly z návrhu změny č. 13 vypuštěny. Do návrhu změny č. 13 byl doplněn koridor VVN 110 kV v návaznosti na záměr obsažený v návrhu Územního plánu Petrovice u Karviné. V textové části změny č. 13 byl stanoven požadavek respektovat plochu dopravního koridoru a územní rezervy pro realizaci přeložky silnice I/67 (jihozápadní obchvat Karviné). Územní rezerva byla doplněna v grafické části změny č. 13 do výkresu B.3 Doprava. Zjištěné nedostatky, na které krajský úřad upozornil ve stanovisku čj. MSK 110777/2014 ze dne 4. 9. 2014, byly odstraněny."

vypořádání se stanoviskem nadřízeného orgánu:

stanovisko nadřízeného orgánu vzato na vědomí, na jeho základě bude pořizovatel pokračovat v pořizování změny č. 13, tj. oznámí zahájení řízení o návrhu změny č. 13 a o konání jeho veřejného projednání podle § 52 stavebního zákona

II.A.f) SDĚLENÍ, JAK BYLO STANOVISKO KRAJSKÉHO ÚŘADU ZOHLEDNĚNO

Změna č. 13 ÚPN obce Karviná je zpracována ve smyslu ust. § 55 odst. 3 stavebního zákona, jejím předmětem je zejména uvedení platného Územního plánu obce Karviná do souladu s územně plánovací dokumentací vydanou krajem – Zásadami územního rozvoje Moravskoslezského kraje (jak vyplývá z ust. § 54 odst. 4 stavebního zákona), zadání se v tomto případě nezpracovává a dále se u této změny nezpracovává ani vyhodnocení vlivů změny územního plánu na udržitelný rozvoj území. Z uvedeného vyplývá, že krajský úřad nemohl k zadání uplatnit požadavek, aby návrh změny územního plánu byl posuzován z hlediska vlivů na životní prostředí, případně podrobnější požadavky podle § 10i zákona o posuzování vlivů na životní prostředí a návrh změny č. 13 neobsahuje ani vyhodnocení vlivů změny územního plánu na udržitelný rozvoj území.

Doplněno pořizovatelem po společném projednání návrhu Změny č. 13 ÚPN obce Karviná:

Krajský úřad vydal souhlasné stanovisko k návrhu změny č. 13 v rámci koordinovaného stanoviska ze dne 28.07.2014, pod sp.zn. ŽPZ/19043/2014/Kuč 327.1 V5 (čj: MSK 87931/2014), jak je uvedeno výše bod II.A.e) tohoto odůvodnění, konkrétně v bodech 6) a 8) koordinovaného stanoviska, pořizovatel vzal tato (souhlasná) stanoviska na vědomí.

II.A.g) KOMPLEXNÍ ZDŮVODNĚNÍ PŘIJATÉHO ŘEŠENÍ VČETNĚ VYBRANÉ VARIANTY

Předmětem Změny č. 13 je uvedení platného ÚPN obce Karviná do souladu s územně plánovací dokumentací vydanou krajem (ZÚR Moravskoslezského kraje). Součástí této změny je rovněž aktualizace hranice zastavěného území a aktualizace a doplnění zastavitelných ploch a ploch zeleně vymezených ve schváleném ÚPN obce Karviná (včetně jeho změn č. 1 – 10) o zastavitelné plochy a koridory a plochy pro regionální ÚSES vymezené v ZÚR Moravskoslezského kraje a upřesněné v rámci této změny. Většinu těchto záměrů, převzatých do ZÚR Moravskoslezského kraje z ÚPN VÚC Ostrava – Karviná, ÚPN obce Karviná většinu respektoval. Změna č. 13 ÚPN obce Karviná neobsahuje variantní řešení.

Tato změna vyvolává úpravy textové části ÚPN obce Karviná v níže uvedených částech s odůvodněním jejich rozsahu:

II.A.g1 VYMEZENÍ ZASTAVĚNÉHO ÚZEMÍ

V rámci Změny č. 13 ÚPN obce Karviná byla aktualizována hranice zastavěného území, které bylo nově vymezeno v rámci schválené Změny č. 8 ÚPN obce Karviná, podle § 189 odst. (1) a podle § 58 odst. (2) a (3) zákona č. 183/2006 Sb., o územním plánování a stavebním řádu, ve znění pozdějších předpisů. Hranice zastavěného území byla aktualizována k prosinci r. 2013 podle aktuálního stavu využití území.

II.A.g2 ZÁKLADNÍ KONCEPCE ROZVOJE ÚZEMÍ OBCE, OCHRANY A ROZVOJE JEHO HODNOT

Předmětem Změny č. 13 je uvedení platného ÚPN obce Karviná do souladu s územně plánovací dokumentací vydanou krajem (ZÚR Moravskoslezského kraje). Součástí této změny je rovněž aktualizace hranice zastavěného území a aktualizace a doplnění zastavitelných ploch a ploch zeleně vymezených ve schváleném ÚPN obce Karviná (včetně jeho změn č. 1 – 10) o zastavitelné plochy a koridory a plochy pro regionální ÚSES vymezené v ZÚR Moravskoslezského kraje a upřesněné v rámci této změny. Většinu těchto záměrů, převzatých do ZÚR Moravskoslezského kraje z ÚPN VÚC Ostrava – Karviná, ÚPN obce Karviná většinu respektoval, proto tato změna nemá zásadní vliv na základní koncepci rozvoje území obce nenarušuje ochranu a rozvoj jeho hodnot (urbanistických, přírodních ani kulturně historických).

II.A.g3 URBANISTICKÁ KONCEPCE, VČETNĚ VYMEZENÍ ZASTAVITELNÝCH PLOCH, PLOCH PŘESTAVBY A SYSTÉMU SÍDELNÍ ZELENĚ

Aktualizace hranice zastavěného území a aktualizace a doplnění zastavitelných ploch a ploch zeleně vymezených ve schváleném ÚPN obce Karviná (včetně jeho změn č. 1 – 10) o plochy a koridory záměrů a plochy pro regionální ÚSES vymezené v ZÚR Moravskoslezského kraje a upřesněné v rámci této změny vyvolaly úpravy v ÚPN obce Karviná a v jeho změnách.

Úpravy a doplnění zastavitelných ploch jsou patrné z tabulky č. I.A.c), která je součástí kapitoly I.A.c) výrokové části Změny č. 13 ÚPN obce Karviná.

II.A.g4 KONCEPCE VEŘEJNÉ INFRASTRUKTURY, VČETNĚ PODMÍNEK PRO JEJÍ UMÍSŤOVÁNÍ

Návrh Změny č. 13 ÚPN obce Karviná spočívající zejména v zapracování záměrů ZÚR Moravskoslezského kraje a v aktualizaci vybraných limitů podle aktualizace ÚAP pro ORP Karviná nemají, vzhledem k tomu, že všechny tyto záměry jsou obsaženy v platném ÚPN obce Karviná, zásadní vliv na koncepci veřejné infrastruktury, vyžaduje zejména provedení úprav v grafické části ÚPN obce Karviná i úpravy závazné části ÚPN obce Karviná, vyhlášené obecně závaznou vyhláškou statutárního města Karviná 2/2006, kterou se vyhlašuje závazná část ÚPN obce Karviná, včetně změn č. 1, 2, 3, 4, 5, 6, a 7, změněnou opatřeními obecné povahy, jimiž byly vydány změny č. 8, 9 a 10 (právní stav OZV ke dni 28.11.2013), ale rovněž úpravy textové části ÚPN obce Karviná:

v části:

A - TEXTOVÁ ČÁST
13. DOPRAVA,
v podkapitole
13.1 Úvod,
se na závěr textu této podkapitoly doplňuje o text, popisující úpravy navržené v rámci Změny č. 13:

Cílem řešení Změny č. 13 ÚPN obce Karviná je naplnění dopravních priorit a stabilizace nadřazených záměrů stanovených v rámci Zásad územního rozvoje Moravskoslezského kraje (dále jen ZÚR MSK), které v oblasti silniční i drážní dopravy sledují především zkvalitnění dopravního spojení Karviné s okolními obcemi, s celým regionem i příhraniční oblastí Polska.

v podkapitole:
13.2 Silniční komunikace a významná silniční zařízení,

V podkapitole:
13.2.1 Silniční komunikační síť
se na závěr textu této podkapitoly doplňuje o text, popisující úpravy navržené v rámci Změny č. 13:

Na nadřazené komunikační síti, kterou představují silniční komunikace, jsou řešeny úpravy trasy silnice I/59 a přeložky silnic I/67 a II/475. Pro tyto záměry jsou obecně vymezeny plochy dopravních koridorů, v jejichž rámci jsou přípustné směrové odchylky vyznačené trasy.

Úprava silnice I/59

Trasu silnice I/59, zajišťující spojení Karviné s Ostravou a Orlovou, je navrženo šířkově homogenizovat na čtyřpruhovou směrově rozdělenou kategorii, případně kategorii 2+1.

Důvodem pro přestavbu silnice I/59 na kapacitnější kategorii souvisí především se zkvalitněním a zrychlením dopravního spojení ve směru do Ostravy na dálnici D1 a také zajištěním odpovídajícího spojení s uvažovanou novostavbou silnice I/68 (dříve také označovanou jako R67) mezi Bohumínem, Petřvaldem, Havířovem a Třanovicemi (záměry ze ZÚR s označením D15, D16, D516, D511, D512, D521 a D35). Požadavek na přestavbu také vyplývá ze ZÚR MSK, kde je pro upravenou trasu vymezena veřejně prospěšná stavba pod označením D199 (I/59 úsek Petřvald (R67) – Karviná (I/67) rozšíření na čtyřpruhovou směrově dělenou silnici I. třídy). Změnou č. 13 ÚPN obce Karviná je tedy záměr převzat a upřesněn do plochy dopravního koridoru s označením Z 13/145 v celkové šířce 100 m, s úpravami rozsahu v dílčích úsecích trasy silnice I/59 (zejména v místech významnějších střetů s ostatními limity v území). Záměr je Změnou č. 13 rovněž zařazen mezi veřejně prospěšné stavby pod označením 95.

Přeložka silnice I/67

Úpravy trasy silnice I/67 jsou řešeny ve dvou úsecích. Jde o přeložku její trasy do tzv. jihozápadního obchvatu vůči městu (dle vyhledávací studie „Silnice I/67 Karviná – Český Těšín“, kterou zpracoval Dopravoprojekt Ostrava spol. s r.o.) a přeložku v městské části Staré Město, která je řešena v souvislosti se záměrem převést trasu silnice I/67 do nové polohy vůči Bohumínu, Dolní Lutyni a Dětmarovicím (dle technické studie „Silnice I/67 Bohumín – Karviná“). Oba úseky jsou řešeny i v nadřazené ZÚR MSK, kde jsou pro obchvat Karviné vymezeny koridory s označením D84 (I/67 jihozápadní obchvat Karviné, přeložka, čtyřpruhová směrově dělená silnice I. třídy - 1. etapa dvoupruh) a D514 (I/67 jihozápadní obchvat Karviné, dokončení přeložky čtyřpruhové směrově dělené silnice I. třídy - po r. 2015) a pro přeložku v úseku Bohumín – Karviná koridor s označením DZ5 (silnice I/67 Bohumín – Karviná). Důvodem pro návrh úprav trasy silnice I/67 je především vymezení tranzitní dopravy, která z hlediska svých externalit (hluk a exhalace) negativně ovlivňuje dotčená sídla na trase silnice I/67 mezi Bohumínem a Karvinou a také samotné centrum města (Třída 17. listopadu, ul. Ostravská).

Změna č. 13 ÚPN obce vymezuje pro obě přeložky plochy dopravních koridorů. Pro jihozápadní obchvat Karviné jde o zastavitelnou plochu s označením Z13/146, zahrnující i navazující úpravy okolní komunikační sítě - napojení Stonavy a Karviné - a v rámci které bude řešena i případná úprava na výslednou čtyřpruhovou kategorii (záměr D514 dle ZÚR MSK). Pro přeložku ve Starém Městě je pak vymezena zastavitelná plocha s označením Z 13/147. Změnou č. 13 jsou rovněž obě novostavby zařazeny mezi veřejně prospěšné stavby, a to s označením 97 pro jihozápadní obchvat Karviné (přičemž původní liniové vymezení trasy obchvatu s označením 15 se Změnou č. 13 ruší) a 96 pro přeložku mezi Bohumínem a Karvinou.

Úpravy silnice II/475

Dílčí přeložka silnice II/475 (v ZÚR MSK je však silnice II/475 vedena pod původním označením III/4689) je v ZÚR MSK navržena v koridoru D142, který zasahuje správní území jak Karviné, tak i sousedních Petrovic u Karviné. Důvodem pro její sledování je především zkvalitnění dopravního spojení s Petrovicemi u Karviné a navazujících příhraničních oblastí přes hraniční přechody na silnicích II/475 (hraniční přechod Dolní Marklovice – Marklowice Gorne) a III/48611 (Závada – Golkowice). Tento záměr je do ÚPN obce Karviná Změnou č. 13 převzat s tím, že vedení přeložky II/475 (včetně úprav okolní komunikační sítě) je stabilizováno do vymezené plochy dopravního koridoru s označením Z13/148, která je navržena v severní části k.ú. Karviná-město. Z hlediska technického půjde o novostavbu silniční komunikace v parametrech silnice II. třídy s šířkovým uspořádáním odpovídajícím směrově nerozdělené dvoupruhové kategorii.

Změnou č. 13 je přeložka silnice mezi Karvinou a Petrovicemi u Karviné zařazena mezi veřejně prospěšné stavby, a to s označením 98, přičemž původní liniové vymezení záměru s označením 17 se Změnou č. 13 ruší.

V podkapitole:
13.3 Železnice a významná železniční zařízení,
se na závěr textu této podkapitoly doplňuje o text, popisující úpravy navržené v rámci Změny č. 13:

Změnou č. 13 ÚPN obce je upřesněn rozsah záměru modernizace koridoru celostátní železniční trati č. 320, zahrnující úpravy traťových kolejí pro zvýšení traťové rychlosti až na 160 km/h, přestavby železničních přejezdů, železničních stanic a dalšího nezbytného vybavení železniční trati. Tyto úpravy je územním plánem navrženo realizovat ve stávajících plochách drážní dopravy. Tento záměr vyplývá z nadřazené dopravní koncepce drážní dopravy Politiky územního rozvoje (PÚR 2008) a ZÚR MSK, kde je sledován jako veřejně prospěšná stavba pod označením D164.

Změnou č. 13 je modernizace koridoru trati č. 320 zařazena mezi veřejně prospěšné stavby, a to s označením 94, přičemž původní vymezení záměru s označením 85 se Změnou č. 13 ruší.

V kapitole:
14. VODNÍ HOSPODÁŘSTVÍ,
v podkapitole:
14.1 Zásobování pitnou vodou,
a) Hodnocení současného stavu

se na závěr textu této podkapitoly doplňuje text, popisující současnou situaci v koncepci zásobování pitnou vodou, zejména ve zdrojích na území města:

Koncepce zásobování pitnou vodou stanovena platným ÚP města Karviná a Plánem rozvoje vodovodů a kanalizací Moravskoslezského kraje je dnes jiná. Město Karviná už není zásobeno z vodních zdrojů Staré Město a Špluchov. Zdrojem pitné vody pro město Karviná je ostravský oblastní vodovod.

Zdroj Staré Město je zrušen (odstaven a zakonzervován). Povolení k odběru bylo zrušeno rozhodnutím MMK/169653/2010 ze dne 19. 11. 2010 a ochranná pásma byla zrušena opatřením obecné povahy MMK/159323/2011 ze dne 3. 11. 2011.

Zdroj Špluchov je také zrušen, ale dnes ho vlastní OKD, a.s.. Platnému povolení s nakládáním s vodami OŽP-80198/231.2/10334-05/Kal, z 29. 9. 2005 vypršela platnost k 31. 12. 2010. Ochranná pásma byla stanovena rozhodnutím 2. 8. 1974 zn. OVLHZ-voda-499/74-Pl a jsou stále platná.

Návrhem řešení Změny č. 13 jsou do územního plánu zapracovány zdroje přírodních léčivých a minerálních vod a jejich ochranná pásma I. a II. stupně, která byla stanovená vyhláškou MZdr č. 12/2011 Sb. ze dne 11. 1. 2011.

Dále je do územního plánu zapracován zdroj pitné vody a jeho ochranná pásma I. a II. stupně stanovená rozhodnutím ONV Karviná ze dne 8. 9. 1977, čj. OVLHZ-1410/235/77-Cze/A-20/1998.

Do jižní části k. ú. Karviná - Doly zasahovalo ochranné pásmo, které je dnes zrušeno.

v podkapitole:

14.3 Odvádění a likvidace odpadních vod*,*

a) Hodnocení současného stavu

se na závěr textu této podkapitoly doplňuje text, popisující současnou situaci v koncepci odvádění a likvidace odpadních vod na území města:

Čistírna odpadních vod poblíž kostela v k. ú. Karviná-Doly je zrušena a fyzicky se v území nenachází, proto byla i z grafické části územního plánu obce Karviná zrušena.

v podkapitole:

14.4 Vodní toky – odtokové poměry*,*

a) Hodnocení současného stavu

se na závěr textu této podkapitoly doplňuje text, popisující současnou situaci ve stanovených záplavových územích na území města:

Změnou č. 13 je aktualizováno záplavové území Olše, Mlýnky v Karviné, Larischova příkopu, Stonávky, Karvinského potoka a Železárenského potoka.

Záplavové území Olše včetně vymezení aktivní zóny v ř. km 6,200 – 25,650 bylo stanoveno opatřením obecné povahy KÚ MSK ze dne 15.08.2014, čj. MSK 56979/2014 (sp.zn. ŽPZ/11336/2014/Ded) a v ř. km 25,650 – 40,435 bylo stanoveno rozhodnutím Okr.Ú Karviná ze dne 29. 5. 2000, čj. RŽP/1030/231/2000/He-V/5.

Záplavové území Mlýnky v Karviné včetně vymezení aktivní zóny bylo stanoveno rozhodnutím MM Karviné ze dne 19. 3. 2010, čj. MMK/040538/2010.

Záplavové území Larischova příkopu včetně vymezení aktivní zóny bylo stanoveno rozhodnutím MM Karviné ze dne 19. 3. 2010, čj. MMK/040533/2010.

Záplavové území Stonávky včetně vymezení aktivní zóny v ř. km 0,000 – 2,737 bylo stanoveno rozhodnutím KÚ MSK ze dne 2. 4. 2003, zn. ŽPZ/1670/03 a v ř. km 2,737 – 12,489 bylo stanoveno rozhodnutím KÚ MSK ze dne 23. 2. 2006, čj. MSK 35597/2006.

Záplavové území Karvinského potoka včetně vymezení aktivní zóny v ř. km 0,000 – 1,900 a v ř. km 4,600 – 6,050 bylo stanoveno rozhodnutím MM Karviné ze dne 29. 4. 2003, čj. ŽP/1838/03/Ka. Záplavové území v ř. km včetně vymezení aktivní zóny bylo stanoveno rozhodnutím MÚ Orlová ze dne 9. 5. 2003, čj. OŽP-18923/2003/Jan.

Záplavové území Železárenského potoka bylo stanoveno rozhodnutím KÚ MSK ze dne 2. 4. 2003, čj. ŽPZ/1670/03.

Záplavová území Olše, Larischova příkopu, Stonávky a Karvinského potoka se prolínají a pro zapracování do Změny č. 13 byly dodány jako jedna plocha. Nejsou jasné jednotlivé hranice stanovených záplavových území jednotlivých toků. V průběhu projednávání Změny č. 13 územního plánu obce Karviná bylo stanoveno nové záplavové území pro Olši v ř. km 6,200 – 25,650, které bylo dodáno a do Změny č. 13 orientačně zapracováno. Správné zapracování nově stanoveného záplavového území Olše nebylo možné, z důvodu nejasnosti hranic záplavových území Stonávky, Karvinského potoka a Larischova příkopu.

Výše uvedené úpravy navržené v rámci Změny č. 13 jsou provedeny na průsvitkách k výřezům grafických příloh B.4 Vodní hospodářství a B.1 Komplexní urbanistický návrh.

V kapitole:
15. ENERGETIKA,
v podkapitole:
15.1 Zásobování elektrickou energií,
- Návrh řešení
se na závěr textu této kapitoly doplňuje text, popisující úpravy navržené v rámci Změny č. 13:

Cílem řešení Změny č. 13 ÚPN obce Karviná je v oblasti elektroenergetiky zajištění souladu se záměry vyplývající ze Zásad územního rozvoje Moravskoslezského kraje (dále jen ZÚR MSK). Pro řešené území jde o stabilizaci záměrů v ZÚR MSK označených jako EZ6 (TS 110/22 kV Karviná – Doly, včetně přívodního vedení VVN-110 kV z TS Albrechtice) a (E2 Energetický zdroj Karviná (EZK) – nový energetický zdroj). Nad rámec řešení ZÚR MSK, avšak v souladu s PÚR 2008, je navrženo nové vedení 110 kV propojující budoucí rozvodnu v Dětmarovicích s rozvodnou Petrovice u Karviné.

Nové vedení VVN 110 kV z Albrechtic, včetně nové transformovny (dále jen TS) 110/22 kV:

Nové vedení VVN, včetně transformovny 110/22 kV je navrženo v lokalitě Karviná, Doly. Důvodem zařazení záměru do územního plánu je především snaha o zavedení systémového opatření v distribuční soustavě, a to na regionální úrovni, které zvýší spolehlivost a efektivnost jejího provozu na úrovni distribuce elektrické energie (napěťová hladina 110 kV). Nová transformovna v lokalitě Karviná, Doly napomůže zajistit požadovaný příkon elektrické energie pro průmyslovou zónu Karviná, Doly a okolní rozvojové plochy. Koridor přívodního vedení je veden z jihu od Albrechtic a Horní Suché a je veden v souběhu se stávajícími trasami elektrických vedení 110 kV (693 – 696) a 22 kV (VN 88).

Změna č. 13 ÚPN obce vymezuje pro novu trasu vedení VVN 110 kV koridor technické infrastruktury (s celkovou šířkou od cca 120 po 150 m), který je řešen jako plocha překryvná s tím, že pro plochy s rozdílným způsobem využití pod vymezeným koridorem jsou tímto stanoveny omezující podmínky využití ploch, které omezují využití území do doby rozhodnutí o definitivní trase navrženého záměru a územním dopadu na dotčené plochy. Pro novou transformovnu je pak navržena zastavitelná plocha (v zóně U – Vp) s označením Z13/150, která je součástí vymezeného koridoru. Změnou č. 13 je pak celý záměr (nové vedení VVN včetně transformovny) zařazen mezi veřejně prospěšné stavby pod označením 100 (Nové vedení VVN 110 kV z Albrechtic, včetně nové TS 110/22 kV). Původní vymezení záměru pod označením VPS 62 se zrušuje.

Nový energetický zdroj Karviná:

Plocha pro nový energetický zdroj je navržena v lokalitě Karviná, Doly. Její situování do řešeného území lze odůvodnit návazností na stávající rozmístění zdrojů a zařízení palivoenergetického komplexu, zohledněním možného hospodářského vývoje v oblasti Karvinska a potenciálním nahrazením některého ze zastaralejších energetických zdrojů provozovaných v území. Výkon nového zdroje (orientačně vycházející z podnikatelských záměrů subjektů provozujících stávající energetické zdroje) bude přibližně 270 MW.

Změna č. 13 ÚPN obce vymezuje polohu nového energetického zdroje do stávající zóny výrobní U – Vp v k. ú. Karviná - Doly, kterou pro tyto potřeby rozšiřuje o zastavitelnou plochu (v rozšířené zóně U – Vp) s označením Z 13/149. Celý záměr je rovněž vymezen Změnou č. 13 jako veřejně prospěšná stavba s označením 101 (energetický zdroj Karviná).

Nové vedení VVN 110 kV z Dětmarovic do Petrovic u Karviné:

Nové vedení VVN 110 kV je navrženo v souvislosti s uvažovaným rozšířením Elektrárny Dětmarovice (záměr vycházející z PÚR 2008, kde je sledován pod označením E4a) a bude sloužit pro vyvedení nového výkonu do stávající elektrizační soustavy v distribuční hladině 110 kV. Nové

vedení VVN zasahuje správní území Karviné v jeho severní části při hranici s Petrovicemi u Karviné a využívá koridor stávajícího vedení VVN 630 - 678. Vzhledem k tomu, že záměr není na úrovni podrobnější projektové dokumentace stabilizován, je pro nové vedení vymezen v grafické části koridor pro vedení v celkové šířce 100 m.

V podkapitole:
15.2 Zásobování teplem,
- Návrh řešení
- Centralizované zásobování teplem

se na závěr textu této kapitoly doplňuje text, popisující úpravy navržené v rámci Změny č. 13:

V oblasti teplárenství je Změnou č. 13 ÚPN obce Karviná zapracován záměr výstavby tepelného napaječe Dětmarovice – Karviná. Jde o nový horkovod, který umožní efektivní využití přebytečného tepla vznikající při provozu Elektrárny Dětmarovice v integrované soustavě CZT v Karviné a případným nahrazením lokálních zdrojů tepla napomůže snížení negativních vlivů na životní prostředí v oblasti Karvinska. Pro trasu horkovodu je vymezen koridor technické infrastruktury (s celkovou šířkou cca 100 m), který je řešen jako plocha překryvná s tím, že pro plochy s rozdílným způsobem využití pod vymezeným koridorem jsou tímto stanoveny omezující podmínky využití ploch, které omezují využití území do doby rozhodnutí o definitivní trase navrženého záměru a územním dopadu na dotčené plochy. Poloha koridoru je situována, a to v souladu se ZÚR MSK, kde je tento tepelný napaječ veden pod označením T1, do souběhu s koridorem celostátní trati č. 320 (orientačně vymezený zákres trasy je veden ve vzdálenosti přibližně 15 – 25 od krajní koleje). Změnou č. 13 je pak celý záměr zařazen mezi veřejně prospěšné stavby pod označením 99 (tepelný napaječ Dětmarovice (EDě) – Karviná). Původní liniové vymezení záměru pod označením VPS 61 se zrušuje.

V podkapitole:
15.3 Zásobování plynem,
- Návrh řešení -

se na závěr textu této kapitoly doplňuje text, popisující úpravy navržené v rámci Změny č. 13:

V oblasti plynoenergetiky je Změnou č. 13 ÚPN obce zapracován požadavek ze ZÚR MSK s označením P2 (PZP Třanovice – Karviná Doly (VTL), výstavba plynovodu DN 500 pro oblast Karviná – Doly). Návrh VTL plynovodu souvisí se zajištěním stabilní dodávky zemního plynu pro uvažovanou průmyslovou zónu v lokalitě Karviná – Doly a do navazujících oblastí Karvinska. Trasa VTL plynovodu je v souladu se ZÚR MSK vedena převážně mimo zastavěné území, a to v souběhu se stávajícím plynovodem důlní degazace od jihu z Horní Suché do areálu bývalého Dolu Barbora (Karviná – Doly), kde se předpokládá výstavba regulační stanice VTL/STL.

Pro trasu VTL plynovodu je Změnou č. 13 ÚPN obce nově vymezen koridor technické infrastruktury (s celkovou šířkou cca 100 m), který je řešen jako plocha překryvná s tím, že pro plochy s rozdílným způsobem využití pod vymezeným koridorem jsou tímto stanoveny omezující podmínky využití ploch, které omezují využití území do doby rozhodnutí o definitivních trasách navrženého záměru a jeho územním dopadu na dotčené plochy. Změnou č. 13 je pak celý záměr zařazen mezi veřejně prospěšné stavby pod označením 102 (VTL plynovod PZP Třanovice – Karviná, Doly). Původní liniové vymezení záměru pod označením VPS 64 se zrušuje.

Kapitolu:
16. SPOJE,
není nutno v rámci Změny č. 13 upravovat.

II.A.g5) KONCEPCE USPOŘÁDÁNÍ KRAJINY, VČETNĚ VYMEZENÍ PLOCH A STANOVENÍ PODMÍNEK PRO ZMĚNY V JEJICH VYUŽITÍ, ÚZEMNÍ SYSTÉM EKOLOGICKÉ STABILITY, PROSTUPNOST KRAJINY, PROTIEROZNÍ OPATŘENÍ, OCHRANU PŘED POVODNĚMI, REKREACI, DOBÝVÁNÍ NEROSTŮ A PODOBNĚ

Návrh Změny č. 13 ÚPN obce Karviná spočívající zejména v zapracování záměrů ZÚR Moravskoslezského kraje a v aktualizaci vybraných limitů podle aktualizace ÚAP pro ORP Karviná má zásadní vliv na návrh územního systému ekologické stability obsažený v ÚPN obce Karviná. Koncepce územního systému ekologické stability byla v rámci Změny č. 13 ÚPN obce Karviná zcela přepracována. Úpravy územního

systému ekologické stability (ÚSES) v grafické části ÚPN obce Karviná vyvolávají nutnost úpravy textové části upravené v rámci změn č. 1, 2, 3, 4, 5, 6, 7, 8, 9 a 10 ÚPN obce Karviná v části:

A - TEXTOVÁ ČÁST

v kapitole:

19. ÚZEMNÍ SYSTÉM EKOLOGICKÉ STABILITY,

jejíž text se ruší a nahrazuje novým, který zní:

Cílem územního systému ekologické stability (ÚSES) je zajistit přetrvání původních přirozených skupin organismů v jejich typických (reprezentativních) stanovištích a v podmínkách kulturní krajiny. Realizace tohoto systému má zajistit trvalou existenci a reprodukci typických původních nebo přírodě blízkých společenstev, která jsou schopna bez výrazného přísunu energie člověkem zachovávat svůj stav v podmínkách rušivých vlivů civilizace a po narušení se vracet ke svému původnímu stavu. Tuto funkci má zajistit ÚSES sítí ekologicky významných částí krajiny, které jsou účelně rozmístěny na základě funkčních a prostorových podmínek a reprezentací pro krajinu typických stanovišť formou biocenter o daných velikostních a kvalitativních parametrech, propojených navzájem prostřednictvím biokoridorů. Ty mají také stanoveny velikostní a kvalitativní parametry. Vzájemné propojení dává obecné podmínky pro migraci organismů v podobných životních podmínkách. Obdobné přírodní podmínky jsou rozlišeny skupinami typů geobiocénů (STG).

19.1 Skladebné části územní systém ekologické stability

Biocentrum je část krajiny, která svou velikostí a stavem ekologických podmínek umožňuje dlouhodobou (co možná trvalou) existenci druhů nebo společenstev původních druhů planě rostoucích rostlin a volně žijících živočichů a jejich genových zdrojů.

Biokoridor je část krajiny, která propojuje mezi sebou biocentra způsobem umožňujícím migraci organismů, i když pro jejich rozhodující část nemusí poskytovat trvalé existenční podmínky. Pod pojmem "migrace" se zahrnuje nejen pohyb živočišných jedinců, pohyb rostlinných orgánů schopných vyrůst v novou rostlinu, ale i o výměnu genetické informace v rámci populace, o přenos pylu, živočišných zárodků apod.

Interakční prvek rozlohou ani tvarem nedefinovaný vegetační prvek v krajině, většinou menší rozlohy, který doplňuje základní prvky ÚSES - biocentra a biokoridory - a posiluje jejich funkci. Jedná se o remízky, břehové porosty, keřové porosty na mezích, podél železničních tratí a náspů apod. (V rámci územního plánu se nenavrhují.)

Hierarchické členění ÚSES. Podle významu skladebných prvků (biocenter a biokoridorů) se dělí ÚSES na nadregionální, regionální a lokální. Součástí nižší hierarchické úrovně se přitom v daném území stávají všechny skladebné prvky hierarchické úrovně vyšší, a to jako jejich opěrné body a výchozí linie.

Velikosti skladebných součástí ÚSES

Podmínky minimalizace sítě (celkového počtu) prvků ÚSES nebyly zohledněny při zapracování do územního plánu. Metodikou požadovaná minimální reprezentativnost skupin typů geobiocénů v rámci biochor byla změněna schválením nového nadregionálního a regionálního systému podle ZÚR a po této změně nebyla zpracována revize ÚSES v rámci širšího území.

Prvky ÚSES nebo jejich části, které jsou mimo lesní pozemky nebo bez dřevinných porostů (chybějící a neexistující) jsou vymezeny v minimálních parametrech Větší výměry biocenter a biokoridorů jsou ponechány pro snadnější upřesnění v lesních hospodářských plánech, lesních hospodářských osnovách nebo v projektech ÚSES. Další upřesnění systému bude provedeno při zapracovávání ÚSES do lesního hospodářského plánu (LHP). Prvky územního systému ekologické stability by v lesích měly být ve fázi projektu (vypracování LHP nebo lesní hospodářské osnovy) vymezeny hranicemi trvalého rozdělení lesa, popř. parcelami nebo jinými liniemi, podél nichž lze trvalé rozdělení lesa vést.

V celcích zemědělského hospodaření může být rozsah a přesné vymezení ÚSES upraveno schválením návrhu komplexních pozemkových úprav za dodržení parametrů ÚSES.

Parametry navrženého ÚSES - lesní společenstva:

- lokální biokoridor - maximální délka je 2 000 m a minimální šířka 15 m, možnost přerušení je na 15 m;
- lokální biocentrum - minimální výměra 3 ha tak, aby plocha s pravým lesním prostředím byla 1 ha (šířka ekotonu je asi 40 m);
- regionální biocentrum – minimální výměra v daných podmínkách je 30 ha.
- regionální biokoridor – je složen z jednoduchých regionálních biokoridorů o maximální délce 700 metrů a minimální šířce 40 metrů a vložených lokálních biocenter.

19.2 Hospodaření na území vymezeném pro ÚSES

Cílovými lesními porosty ÚSES by měly být v nivních polohách toků údolní jasanovo-olšové luhy a měkké luhy nížinných řek, v místech podél řeky Olše nebo Stonávky vrbové křoviny štěrkových náplavů. Ve většině území biotopy polonských dubohabřin. Ve vyších polohách území acidofiní bučiny případně ve vyšších polohách nad údolnicí Olše také jedlodubové lesy (dle Zlatníka). Území je zařazeno do druhého a třetího vegetačního stupně. Jde o území ovlivněná hospodařením člověka a proto je přesnější určení klimaxových dřevin v daných podmínkách složité. K realizaci ÚSES proto doporučujeme použít širší dřevinnou skladbu specifikovanou detailněji v projektech ÚSES podle druhového složení podrostů a půdních map.

V lesních prvcích ÚSES by ve vymezených porostech mělo být preferováno minimálně podrostní hospodaření nebo výběrné hospodářství. Při nedostatku zmlazených cílových dřevin tyto uměle vnášet do porostu. Obmýtí a obnovní dobu je možno ponechat beze změny, zvýšit by se mělo zastoupení cílových dřevin tak, aby v průměru bylo dosaženo zastoupení minimálně 50 %, tzn., aby porosty tvořící biokoridor byly hodnoceny stupněm ekologické stability 4. Pro lokální biocentra vymezená na lesní půdě by mělo platit, že u bukodubových A dubobukových porostů by měl být dodržován požadavek podrostního hospodaření s předsunutými prvky pro umělé zalesnění chybějícími dřevinami přirozené druhové skladby, především tedy dubu jako hlavní dřeviny a dále přimíšeně a vtroušeně buku, habru, mléče, klenu a lípy. Stávající smrkové porosty obnovovat holosečně, popřípadě rovněž podrostně. U porostů, které nejsou kvalitní a u nichž není žádoucí další zmlazení uvažovat i o případném snížení obmýtí o 10 let. Clonnou obnovu využít jen při nižším počátečním zastoupení dubu. Ideálním cílem hospodaření v porostech tvořících lokální biocentra je les s druhovou a věkovou skladbou blízkou přirozené skladbě.

Při zakládání prvků ÚSES na orné nebo jiné nezalesněné půdě využít ve velké míře autochtonní meliorační dřeviny - keře a stromy.

Při přeměnách druhové skladby v biocentrech a biokoridorech by mělo platit, že sazenice mají být nejen odpovídající druhové skladby, ale i místní provenience a z odpovídajícího ekotopu.

Hospodaření v lesních biokoridorech navržených mimo lesní půdu a v břehových porostech podél potoků je dáno především jejich malou šířkou, a proto je zde nutné počítat s obnovou pouze přirozenou, popř. jednotlivým nebo skupinovým výběrem.

Na plochách chybějících biocenter a biokoridorů je nutno zabezpečit takové hospodaření, které by nezhoršilo stávající stav, tzn., že na pozemcích vymezených pro ÚSES nelze např. budovat trvalé stavby, trvalé travní porosty měnit na ornou půdu, odstraňovat nárosty nebo jednotlivé stromy a pod. Přípustné jsou pouze ty hospodářské zásahy, mající ve svém důsledku ekologicky přirozené zlepšení stávajícího stavu (např. zatravnění orné půdy, výsadba břehových porostů, zalesnění).

Pro realizaci chybějících částí a změnu ve stávajících částech ÚSES nebyl dosud jasně stanoven finanční postup a státní dotace na realizaci ÚSES. I z těchto důvodů je respektována minimalizace na rozsah biocenter a biokoridorů.

Základem systému ekologické stability jsou biocentra a biokoridory charakteru lesních porostů a lesních pásů, v nivě toku mohou být částí systému i louky s podmínkou zachování minimálního rozsahu lesních společenstev dle příslušných parametrů ÚSES.

19.3 Koncepce návrhu územního systému ekologické stability

Vymezení ÚSES pro Karvinou vychází z dosavadního územního plánu obce. Nové úpravy vychází z koordinace s dalšími záměry rozvoje území a ze zapracování vydaných ZÚR

Moravskoslezského kraje (únor 2011) a z aktuálních vymezení ÚSES v sousedních obcích (platné územní plány nebo územní plány před schválením).

Popis složených regionálních biokoridorů a regionálních biocenter místního územního systému ekologické stability je proveden s uvedením značení dle ZÚR, v závorce se značením podle územně technického podkladu.

Regionální části ÚSES v Karviné součásti regionálního tahu – složených regionálních biokoridorů A regionálních biocenter za jižním okrajem území města, který do Karviné zasahuje třemi regionálními biocentry: č. **163 Loucký les**, **135 Hornosušské Doly** (číslování dle ÚTP 1937 Doly, dále uvedeno v závorkách) a na západě území č. **170 Mezi doly** (dle ÚTP 322 U Křístkovy kolonie).

Regionální trasa složených regionálních biokoridorů a regionálních biocenter je vedena tokem a nivou Olše od Chotěbuzi a v území Karviné obsahuje část RBC **198 Pod Kempy** (dle ÚTP 318 Kempy), dále po toku RBK **577** (RK 961), RBC **199 Pod Rájem** (dle ÚTP 319 Darkov), RBK **576** (RK 960), RBC **218 Staroměstská niva** (dle ÚTP 321 Lužní lesy Olše) a RBK **578** (RK 949), který pokračuje do území Dětmarovic.

Ve východním okraji území města u hranic s Polskem je v Černém lese vymezeno RBC č. **209 Rajský les** (dle ÚTP 320 Černý les) a z něj vybíhající k severu do Polska RBK **579** (RK 968). Do nivních a lesních regionálních složených biokoridorů byla vložena lokální biocentra dle metodiky

Lokální úroveň ÚSES zajišťuje reprezentaci přírodních a antropogenních stanovišť typických pro řešené území a vzájemně je propojuje navzájem a na vyšší - regionální – úroveň.

Lokální trasy tvořené lokálními biocentry a lokálními biokoridory jsou:

- trasa po řece Stonávce LBK 8+11, LBC 14, LBK 10 do regionálního biokoridoru RBK 576 – reprezentuje přirozená stanoviště břehů vod (Stonávky) a vodního toku Stonávky, stanoviště, vlhká až mokrá a obohacená živinami;
- trasa posilující funkci regionálního biokoridoru RBK 577 a RBK 576: LBK 15, LBC 17, LBK 14, LBC 16, LBK 13, LBC 15, LBK 11, LBC 14 a dále jako předešlá trasa (LBK 10) – stanoviště v antropogenním reliéfu, většinou vlhká nebo ovlivněná vodou, na různých půdách, většinou antropogenních, omezeně nivních;
- doplňující propojení předešlé trasy napojující se na regionální biocentrum 199: LBK 12 – antropogenní a vodou ovlivněné půdy v nivě Olše;
- trasa propojující RBK 135 s nivou a regionálním koridorem po Olši: LBK 6, LBC 13, LBK 7, LBC 12, LBK 9, LBC 14 a dále jako předešlé trasy – stanoviště dříve zemědělsky obhospodařovaných nebo zastavěných půd a antropogenní půdy (rekultivace);
- propojení lokální úrovně na regionální lesní biocentrum 170 z území Doubravy: LBC 10, LBK 3, LBC 9, LBK 1 – stanoviště přes antropogenní rekultivované plochy.

V území Karviné jsou biochory reprezentovány uvedenými biocentry:

Ostravský bioregion A

3Ro – vlhké plošiny na kyselých horninách – RBC 163;

3BE – erodované plošiny na spraších 3. vegetačního stupně – RBC 209, LBC 10;

4Nk – kamenité nivy 4. vegetačního stupně – RBC 198, RBC 199, RBC 218, LBC 1 až LBC 8, LBC 8a,

3Nh – užší kamenité nivy 3. vegetačního stupně – reprezentována okrajem RBC 218 a dále v území Petrovic u Karviné;

3AM – antropogenní reliéf převážně na drobách 3. vegetačního stupně – RBC 170, 135, LBC 15, 12, 13, 14, 9, 10.

Vymezení je provedeno v minimálních nutných rozlohách a šířkách dle metodiky v obhospodařovaném území mimo les nebo mimo stávající dřevinné porosty a vodní plochy. Regionální části jsou vymezeny dle rozsahu v ZÚR, který je výrazně nad předepsaný minimální parametr (velikosti regionálních biocenter).

Další upřesnění prvků bude provedeno v rámci projektů ÚSES a při zapracování do lesního hospodářského plánu nebo lesní hospodářské osnovy vymezením podle hranic trvalého rozdělení

lesa, popř. parcelách nebo jinými liniemi, podél nichž lze trvalé rozdělení lesa vést, v závislosti na způsobu hospodaření nebo v rámci pozemkových úprav za podmínky dodržení parametrů ÚSES.

19.4 Vlivy vymezení na sousední území

Vymezené prvky regionální a lokální úrovně navazují vymezení v územních plánech sousedních obcí.

Tabulky:

Označení prvku	Funkce, funkčnost, název	STG	Rozměr	Charakter ekotopu	Cílové společenstvo, návrh opatření
regionální úroveň – regionální biocentra propojená regionálními biokoridory na trase jižně od hranic Karviné					
163 Loucký les	**regionální biocentrum 163 Loucký les – mezofilní hájové, hygrofilní lesní**				
	RBC funkční	3B3 3B4 3BC4,5	131,5 ha	smíšené, listnaté a smrkové lesy	podpora listnatých dřevin a jedle v porostech
135 Hornosušské Doly	**regionální biocentrum 135 Hornosušské Doly (1937 Doly) – mezofilní hájové, mezofilní bučinné, hygrofilní lesní, hygrofilní vodní**				
	RBC funkční	3B3 3B4 3BC4,5	55 ha	smíšené, listnaté a smrkové lesy, zčásti mokré poklesové kotliny	podpora listnatých dřevin a jedle v porostech
170 Mezi doly	**regionální biocentrum 170 Mezi doly (322 U Křístkovy kolonie) – mezofilní hájové, hygrofilní lesní**				
	RBC funkční	3B3 3B4 3BC4,5	76 ha	smíšené, listnaté a smrkové lesy, v malé části antropogenní půdy – návozy hlušiny, rekultivované	podpora listnatých dřevin a jedle v porostech

Regionální tah – biokoridory a biocentra po toku Olše

198 Pod Kempy	**regionální biocentrum 198 Pod Kempy (38 Kempy) – nivní, vodní**				
	RBC částečně existující	3B4 3B3 2,3BC4,5	23 ha	pruh listnatých dřevin podél řeky, pole, travní porosty	zalesnění
regionální biokoridor 577 (RK 961) - nivní, vodní					
577 (RK 961)	RBK funkční, jednoduché regionální biokoridory	2,3BC45	700+620 +620+7 10 m	břehové porosty Olše	

LBC 1	LBC vložené, funkční	2,3BC45	5,7 ha	břehové porosty Olše	
LBC 2	LBC vložené, funkční	2,3BC45	7,9 ha	břehové porosty Olše	
LBC 3	LBC vložené, funkční	2,3BC45	6,3 ha	břehové porosty Olše	
regionální biocentrum 199 Pod Rájem (319 Darkov) – nivní, vodní					
199 Pod Rájem	RBC částečně chybějící	2,3 BC4, 5 3BC3 3B3	34,0 ha	Břehové porosty Olše a svahů niva řeky s porosty, loukami, poli	zvýšit podíl lesních porostů
regionální biokoridor 576 (RK 960) - nivní, vodní					
576 (RK 960)	RBK funkční, jednoduché regionální biokoridory	2,3BC45	23+545 +700+1 35+530 +220+5 665 m	břehové porosty Olše mezi – LBC5 a LBC 6 rozdělen na lesní a vodní větev	
LBC 4	LBC vložené, funkční	2,3BC45	12,8 ha	břehové porosty Olše, upravené kapacitní koryto toku	
LBC 5	LBC vložené, funkční	2,3BC45	10,1 ha	břehové porosty Olše, nivní lesy u slepého ramene toku	
LBC 6	LBC vložené, funkční	2,3BC45	4,6 ha	les přírod blízkého složení v nivě toku	
LBC 7	LBC vložené, funkční	2,3BC45	22 ha	břehové porosty Olše, lesy v niv, travní porosty	
LBC 8a	LBC vložené, funkční	2,3BC45	5,3 ha	břehové porosty Olše	lesní, luční, vodní
LBC 8	LBC vložené, funkční	2,3BC45	5,9 ha	břehové porosty Olše	lesní, luční, vodní
regionální biocentrum 218 Staroměstská niva (321 Lužní lesy Olše) – nivní, vodní					
218 Staroměstská niva	RBC částečně chybějící	2,3 BC4, 5 3BC3 3B3	76 ha	břehové porosty Olše a les v nivě toku, travní porosty, zaplavená poklesová kotlina	zvýšit podíl lesních porostů

Regionální biocentrum u Polska s napojením do Polska

regionální biocentrum 209 Rajský les (320 Černý les) – mezofilní hájové, hygrofilní lesní					
209 Rajský les	RBC nefunkční	3B3 3B4 3BC4,5	123 ha	Smrkové a listnaté a smíšené porosty komplexu lesa	omezit podíl smrku, vnášet buk a omezeně jedli

579	RBK funkční	3B4	495 m	les	

Lokální úroveň

Lokální biokoridory a biocentra po řece Stonávce – lesní, vodní

Označení prvku	Funkce, funkčnost, název	STG	Rozměr	Charakter ekotopu	Cílové společenstvo, návrh opatření
LBK 8+LBK11	LBK funkční	3BC4,5	1 000 m	břehové porosty regulovaného toku	
LBC 14	LBC částečně existující	3B3, 3BC4	18,9 ha	převážně antropogenní půdy s pionýrskými porosty, místy přírodě blízké vegetační doprovody toku	dolesnění
LBK 10	LBK funkční	3BC4,5	450 m	břehové porosty Stonávky	

Lokální trasa souběžná s regionální trasou po řece Olši

LBK 15	LBK funkční	2,3BC4,5	250 m	břehy mokré poklesové kotliny,	
LBC 17	LBC antropogenní Mlýnské rybníky	3BC4	9,3 ha	travní porosty a rybníky s břehovým porostem	rozšířit výměru lesa
LBK 14	LBK funkční	3BC4	330 m	okraj rybníku s břehovými porosty, louky	
LBC 16	LBC atropogenní funkční	3B3	6,6 ha	Lesy na rekultivovaných plochách	
LBK 13	LBK částečně funkční	3BC4,5	1600 m	zaplavované antropogenní koryto toku, částečně s dřevinnou výsadbou	doplnění břehových porostů
LBC 15	LBC antropogenní funkční	3B3 3B4	26 ha	zaplavená poklesová kotlina, mladé lesní porosty, travní porosty	
LBK 11	LBK funkční	3B3,3B C4	2 030 m	Porosty podél železniční trati	

a dále po řece Stonávce

doplňující propojení předešlé trasy a regionálního tahu po řece Olši

LBK12	LBK chybějící	3B3	790 m	antropogenní půdy, rekultivace	Vysazení biokoridoru

Propojení regionálních tras – jižně od území Karviné s trasou po řece Olši

LBK 6	LBK funkční	3B4	720 m		
LBC 13	LBC funkční	3B4	12,4 ha	lesy nad nádrží Pilňok	
LBK 7	LBK funkční	3B4	1 050 m	lesy na březích nádrže, porosty bývalého parku	
LBC 12	LBC funkční	3B3 3B4 3BC4	18,1 ha	Porosty bývalého parku,	

Označení prvku	Funkce, funkčnost, název	STG	Rozměr	Charakter ekotopu	Cílové společenstvo, návrh opatření
LBK 9	LBK chybějící	3B3	670 m	Antropogenní půdy s pionýrskými dřevinnými nálety	

A dále po předešlé trase

Propojení regionálního biocentra 209 u Polska s regionální trasou po řece

LBK 19	LBK částečně existující	3BC4, 3B3	2 950 m	Travní porosty, lesy	Doplnění souvislých lesních porostů

Napojení od Doubravy na RBC 170

LBC 10	LBC funkční Hlubina	3B4 3BC4	7,4 ha	kvalitní přírodě blízké lesní porosty	
LBK 3	LBK funkční	3B3	1 030 m	Lesní porosty	
LBC 9	LBC funkční	3B3	5,8 ha	sídelně opuštěné území – lesní porosty, antropogenní půdy	
LBK 1	LBK funkční	3B3	560 m	Lesy na svazích haldy, antropogenní půdy	

Vysvětlivky k tabulkám:

Číslování prvků je zvlášť pro území Karviné (v případě polohy zčásti mimo území obce je rozměr uveden jen pro část na území Karviné

U prvků regionální úrovně je uvedeno číslování podle ZÚR Moravskoslezského kraje, (v závorce číslování dle ÚTP)

- poř. č. – pořadové číslo a současně označení prvků ve výkrese
- význam, funkčnost – biogeografický význam, současný stav funkčnosti
  LBC lokální biocentrum, LBK lokální biokoridor
  RBC regionální biocentrum, RBK regionální biokoridor
- STG – skupina typů geobiocénů (kód uvádí na prvním místě vegetační stupeň, písmenem je označena úživnost stanoviště (A - kyselé, B - středně živné, C - bohaté dusíkem, D - bohaté vápníkem a jejich kombinace), poslední cifra označuje vlhkostní režim (1 - suché až 5 - mokré)
- rozměr – výměra biocentra nebo délka jednoduchého biokoridoru (délka mezi biocentry), rozměr uvedený v závorce platí jen pro správní území Karviné – prvek dále pokračuje na sousední území
- cílové společenstvo, návrh opatření – cílová vegetační formace, potřeba úprav pro funkčnost.

19.5 Vlivy vymezení na sousední území, střety a bariéry prvků ÚSES

Vymezené stávající i nově navržené biokoridory se nutně kříží se stávajícími i navrženými antropickými bariérami a limitami využití území - silnicemi, trasami inženýrských sítí s jejich ochrannými pásmy apod. Vzhledem k tomu, že se těmto střetům nelze vyhnout, je třeba minimalizovat jejich dopady na prvky ÚSES. Pod elektrovody je žádoucí, aby byly ponechány křovité nárosty do maximální možné výšky.

Silnice by měly překonávat vodní tok, podél něhož je biokoridor veden, mosty tak, aby dno a břehy vodotečí byly minimálně zasaženy stavbou. V žádném případě není přípustné zatrubnění vodního toku (tyto zásady je nutno dodržovat při podrobnějším řešení).

II.A.h) VYHODNOCENÍ ÚČELNÉHO VYUŽITÍ ZASTAVĚNÉHO ÚZEMÍ A VYHODNOCENÍ POTŘEBY VYMEZENÍ ZASTAVITELNÝCH PLOCH

Předmětem Změny č. 13 je aktualizace hranice zastavěného území a aktualizace a doplnění zastavitelných ploch vymezených ve schváleném ÚPN obce Karviná (včetně jeho změn č. 1 – 10) o zastavitelné plochy vymezené v ZÚR Moravskoslezského kraje a upřesněné v rámci této změny. Většinu těchto záměrů, převzatých do ZÚR Moravskoslezského kraje z ÚPN VÚC Ostrava – Karviná, ÚPN obce Karviná respektoval.

V rámci Změny č. 13 ÚPN obce Karviná se tedy využívá zastavěné území nebo z převážné části již ÚPN obce Karviná vymezených zastavitelných ploch, u kterých se pouze mění funkční využití.

II.A.i) ČÁST ODŮVODNĚNÍ ZMĚNY Č. 13, DOPLNĚNÁ POŘIZOVATELEM

***(zpracovaná podle správního řádu a podle stavebního zákona)*:**

Podnětem pro zpracování Změny č. 13 Územního plánu obce Karviná bylo rozhodnutí Zastupitelstva města Karviné ve smyslu ustanovení § 44 písm. a) zákona č. 183/2006 Sb., o územním plánování a stavebním řádu (stavební zákon), ve znění pozdějších předpisů (dále jen „stavební zákon“), o pořízení změny č. 13 Územního plánu obce Karviná, a to usnesení č. 718 z jednání zastupitelstva konaného dne 21.01.2014. Zastupitelstvo tímto usnesením rozhodlo, že Změna č. 13 bude řešit:

- soulad Územního plánu obce Karviná s územně plánovací dokumentací vydanou krajem - Zásadami územního rozvoje Moravskoslezského kraje,
- prověří, zda platný Územní plán obce Karviná neobsahuje podrobnosti náležející svým obsahem regulačnímu plánu nebo územnímu rozhodnutí,
- prověří, zda nedošlo ke změně podmínek, na základě kterých byla územně plánovací dokumentace vydána,
- aktualizaci již vymezeného zastavěného území.

Při pořizování Změny č. 13 postupoval pořizovatel podle § 55 odst. 3 a § 188 odst. 3 stavebního zákona, jejím předmětem je zejména uvedení platného Územního plánu obce Karviná do souladu s územně plánovací dokumentací vydanou krajem – Zásadami územního rozvoje Moravskoslezského kraje a jak vyplývá z ust. § 54 odst. 4 stavebního zákona zadání se v tomto případě nezpracovává. Na základě výše uvedeného pořizovatel – Magistrát města Karviné, Odbor rozvoje, jako úřad územního plánování příslušný podle § 6 odst. 1 písm. a) stavebního zákona zajistil v souladu s ust. § 50 odst. 1 stavebního zákona zpracování návrhu Změny č. 13, při jeho zpracování byla využita schválená územně plánovací dokumentace obce, územně analytické podklady a aktuální podklady poskytnuté pořizovatelem. Zpracovatelem Změny č. 13 je oprávněný projektant Ing. arch. Petr Gajdušek, vedený ČKA pod č. 00 969 a Urbanistické středisko Ostrava, s. r. o. Návrh Změny č. 13 je zpracován v souladu se stavebním zákonem a podle jeho prováděcích vyhlášek, jak je uvedeno výše - bod II.A.e3 odůvodnění.

Pořizovatel v průběhu pořizování Změny č. 13 spolupracoval s Ing. Daliborem Závackým, náměstkem primátora, který byl určen jako člen Zastupitelstva města Karviné (určen usnesením č. 718 Zastupitelstva města Karviné ze dne 21.01.2014, ve volebním období 2010 - 2014) a poté s Ing. Miroslavem Hajdušíkem, který byl určen jako člen (nového) Zastupitelstva města Karviné (určen usnesením č. 31 Zastupitelstva města Karviné ze dne 16.12.2014, ve volebním období 2014 - 2018).

Pořizovatel opatřením ze dne 23.06.2014 oznámil v souladu s ust. § 50 odst. 2 stavebního zákona, že společné jednání o návrhu Změny č. 13 se bude konat dne 14.07.2014. Zároveň byl návrh doručen veřejnou vyhláškou dle ust. § 50 odst. 3 stavebního zákona. Dotčené orgány zaslaly ve stanovené lhůtě svá stanoviska. Pořizovatel opatřením ze dne 14.08.2014 předložil krajskému úřadu stanoviska dotčených orgánů, která obdržel při projednávání návrhu, jako podklad pro vydání stanoviska ve smyslu ust. § 50 odst. 7 stavebního zákona. Krajský úřad, odbor územního plánování, stavebního řádu a kultury, jako nadřízený orgán, opatřením ze dne 04.09.2014 zaslal své stanovisko k projednávanému návrhu změny č. 13 (*stanovisko nadřízeného orgánu je uvedeno výše – bod II.A.e4),* na základě kterého byl návrh Změny č. 13 upraven. Pořizovatel opatřením ze dne 19.11.2014 sdělil krajskému úřadu, že odstranil nedostatky návrhu Změny č. 13, na které upozornil krajský úřad ve svém stanovisku ze dne 04.09.2014, a to jako podklad pro nové posouzení upraveného návrhu Změny č. 13 a vydání stanoviska ve smyslu ust. § 50 odst. 8 stavebního zákona. Krajský úřad, odbor

územního plánování, stavebního řádu a kultury, jako nadřízený orgán, opatřením ze dne 21.11.2014 vydal stanovisko, ve kterém potvrdil odstranění nedostatků ve smyslu ust. § 50 odst. 8 stavebního zákona, které je nezbytnou podmínkou pro zahájení řízení o změně č. 13 Územního plánu obce Karviná (*stanovisko nadřízeného orgánu je uvedeno výše – bod II.A.e4).*

Pořizovatel podle § 51 odst. 1 stavebního zákona ve spolupráci s určeným zastupitelem vyhodnotil výsledky projednání návrhu, jak je uvedeno výše v bodě II.A.e4 odůvodnění a zajistil upravení návrhu, jak je popsáno ve vyhodnocení stanovisek dotčených orgánů (*viz výše bod II.A.e4 odůvodnění).*

Poté pořizovatel oznámil veřejnou vyhláškou ze dne 01.12.2014 zahájení řízení o návrhu Změny č. 13 a konání jeho veřejného projednání podle ust. § 20 a § 52 odst. 1 stavebního zákona, ve vazbě na § 188 odst. 4 stavebního zákona a podle § 172 správního řádu. Dále pořizovatel oznámil, že návrh Změny č. 13 bude vystaven k veřejnému nahlédnutí od 03.12.2014 do 07.01.2015 na Magistrátu města Karviné a dále že je zveřejněn ve stejné lhůtě na internetových stránkách města Karviné http:/www.karvina.cz. Veřejné projednání návrhu se konalo dne 07.01.2015.

Při veřejném projednání předmětného návrhu Změny č. 13 podle § 52 stavebního zákona pořizovatel obdržel níže uvedená stanoviska, vyjádření:

- stanovisko nadřízeného orgánu - Krajského úřadu Moravskoslezského kraje, odboru územního plánování, stavebního řádu a kultury ze dne 16.12.2014 pod sp.zn.: ÚPS/17815/2014/Mich 326.2 A10 (citace: *„Krajský úřad Moravskoslezského kraje, odbor územního plánování, stavebního řádu a kultury (dále jen „krajský úřad“) jako nadřízený orgán posoudil dle ust. § 52 odst. 3 zákona č. 183/2006 Sb., o územním plánování a stavebním řádu (stavební zákon), ve znění pozdějších předpisů (dále jen "stavební zákon") části řešení návrhu změny č. 13 Územního plánu obce Karviná, které byly od společného jednání změněny, z hlediska zajištění koordinace využívání území, zejména s ohledem na širší územní vztahy, souladu s Politikou územního rozvoje České republiky 2008 a souladu se Zásadami územního rozvoje Moravskoslezského kraje. Krajský úřad konstatuje, že z těchto hledisek* ***neshledal nedostatky****.“*
- vyjádření Ředitelství silnic a dálnic ČR, Brno, ze dne 12.12.2014 pod zn.: 003510/11300/2014 (citace: *„Všechny naše připomínky, které jsme uplatnili v našem vyjádření (č.j. 002159/11300/2014 ze dne 23. Července 2014) v rámci společného jednání o návrhu předmětné Změny č. 13 ÚP Karviná, týkající se zejména vymezení koridorů (D199, DZ5 a D84 ze ZÚR MSK) pro místění veřejně prospěšných staveb dopravní infrastruktury (úprava nebo přeložka silnic I/59 a I/67), byly do předloženého návrhu Změny č. 13 ÚP Karviná zapracovány. K předloženému návrhu Změny č. 13 ÚP Karviná nemáme další připomínky.“)*
- vyjádření statutárního města Havířova ze dne 18.12.2014 pod č.j.: MMH/103337/2014 (citace: *„Rada města Havířova na své schůzi dne 17.12.2014 projednala materiál týkající se veřejného projednání návrhu změny č. 13 Územního plánu obce Karviná a neuplatňuje ve smyslu ustanovení § 6 odst. 6 písm. d) stavebního zákona jako sousední obec žádné připomínky k návrhu změny č. 13 Územního plánu obce Karviná.“*
- stanovisko dotčeného orgánu – Magistrátu města Karviné, Odboru stavebního a životního prostředí ze dne 05.01.2015 pod sp. zn.: MMK/176546/2014/OSŽP Hv (citace*: „Odbor stavební a životního prostředí Magistrátu města Karviné sděluje, že veřejné zájmy, které hájí Magistrát města Karviné, z hlediska zákona č. 20/1987 Sb., o státní památkové péči, ve znění pozdějších předpisů, zákona č. 185/2001 Sb., o odpadech a o změně některých dalších zákonů, ve znění pozdějších předpisů, zákona č. 289/1995 Sb., o lesích o změně a doplnění některých zákonů (lesní zákon), ve znění pozdějších předpisů, zákona č. 334/1992 Sb., o ochraně zemědělského půdního fondu, ve znění pozdějších předpisů, zákona č. 201/2012 Sb., o ochraně ovzduší, ve znění pozdějších předpisů, zákona č. 254/2001 Sb., o vodách a o změně některých zákonů (vodní zákon), ve znění pozdějších předpisů, a zákona č. 114/1992 Sb., o ochraně přírody a krajiny, ve znění pozdějších předpisů,* ***nejsou dotčeny****.“*)
- koordinované stanovisko dotčeného orgánu - Krajského úřadu Moravskoslezského kraje, odboru životního prostředí a zemědělství ze dne 12.01.2015 pod sp.zn.: ŽPZ/33118/2014/Ham 327.1 V5:
  - dle zákona č. 20/1987 Sb.: *(citace) „Krajský úřad, jako dotčený orgán státní památkové péče dle ust. § 28 odst. 2 písm. c) památkového zákona, souhlasí s návrhem změny č. 13 ÚP Karviná - fáze řízení o územním plánu.“*

- dle zákona č. 13/1997 Sb.: *(citace) „Krajský úřad s návrhem změny č. 13 ÚP Karviná souhlasí.“*
- dle zákona č. 289/1995 Sb.: *(citace) „Krajský úřad souhlasí v souladu s ustanovením § 48a odst. 2 písm. b) zákona č. 289/1995 Sb., o lesích a o změně a doplnění některých zákonu (lesní zákon), ve znění pozdějších předpisů, s předloženým návrhem změny č. 13 ÚP Karviná.“*
- dle zákona č. 254/2001 Sb.: *(citace) „Krajský úřad jako dotčený orgán podle § 107 odst. 1 písm. a) zákona č. 254/2001 Sb., o vodách a o změně některých zákonů (vodní zákon), ve znění pozdějších předpisů, souhlasí s předloženým návrhem změny územního plánu.“*
- dle zákona č. 185/2001 Sb.: *(citace) „Veřejné zájmy vyplývající z tohoto zákona, jejichž ochrany je v působnosti krajského úřadu, nejsou dotčeny.“*
- dle zákona č. 114/1992 Sb.: *(citace) „Krajský úřad příslušný podle § 77a odst. 4 písm. x) zákona č. 114/1992 Sb., o ochraně přírody a krajiny, ve znění pozdějších předpisů (dále jen „zákon o ochraně přírody a krajiny“), s návrhem změny č. 13 ÚP Karviná souhlasí a neuplatňuje žádné další připomínky.“*
- dle zákona č. 334/1992 Sb.: *(citace) „Krajský úřad posoudil předložené podklady z hlediska zájmů ochrany zemědělského půdního fondu, daných zákonem č. 334/1992 Sb., o ochraně zemědělského půdního fondu, ve znění pozdějších předpisů, a s předloženým souhlasí.“*
- dle zákona č. 201/2012 Sb.: *(citace) „Krajský úřad podle § 11 odst. 2 písm. a) zákona č. 201/2012 Sb., o ochraně ovzduší (dále jen „zákon o ochraně ovzduší“), souhlasí s územně plánovací dokumentací.“*
- dle zákona č. 59/2006 Sb.: *(citace) „Veřejné zájmy vyplývající z tohoto zákona, jejichž ochrany je v působnosti krajského úřadu, nejsou dotčeny.“*
- Závěr: *(citace) „Krajský úřad posoudil části řešení návrhu ÚP, které byly od společného jednání změněny, ve smyslu § 52 odst. 3 stavebního zákona, podle ustanovení jednotlivých zvláštních zákonů, na základě nichž je krajský úřad příslušný k vydání stanovisek k předmětné územně plánovací dokumentaci. S ohledem na vše uvedené vydal postupy především podle části čtvrté správního řádu coby dotčený orgán toto koordinované stanovisko podle § 4 odst. 2 písm. b) stavebního zákona jako nesamostatné rozhodnutí ve správním řízení, které je závazným podkladem pro opatření obecné povahy vydávané podle stavebního zákona.“*

Pořizovatel ve spolupráci s určeným zastupitelem v souladu s ust. § 53 odst. 1 stavebního zákona vyhodnotil výsledky veřejného projednání následovně:

- stanovisko nadřízeného orgánu a výše uvedených dotčených orgánů vzal na vědomí *(jak je uvedeno výše, z hlediska veřejných zájmů, které nadřízený orgán a dotčené orgány hájí, neměli k projednávanému návrhu připomínky)*
- vyjádření Ředitelství silnic a dálnic ČR a sousední obce Statutárního města Havířov vzal na vědomí *(jak je uvedeno výše, neměli k projednávanému návrhu připomínky ani námitky).*

Z uvedeného vyplývá, že při veřejném projednávání návrhu pořizovatel neobdržel námitky proti návrhu změny č. 13 Územního plánu obce Karviná, proto nebylo nutné zpracovávat návrh rozhodnutí o námitkách ve smyslu ust. § 53 odst. 1 stavebního zákona. Dále při veřejném projednávání návrhu pořizovatel neobdržel ani připomínky k návrhu změny č. 13 Územního plánu obce Karviná, proto nebylo nutné zpracovávat návrh vyhodnocení připomínek ve smyslu ust. § 53 odst. 1 stavebního zákona.

Na základě uvedeného vyhodnocení zpracoval pořizovatel opatření ze dne 19.01.2015, jimž informoval dotčené orgány a krajský úřad jako nadřízený orgán o vyhodnocení výsledku projednání, jak je uvedeno výše. Vzhledem k tomu, že nebylo nutné zpracovat návrh rozhodnutí o námitkách, ani návrh vyhodnocení připomínek, nebyly tyto návrhy přílohou tohoto opatření a z toho důvodu pořizovatel nevyzval dotčené orgány a krajský úřad k uplatnění stanoviska k těmto návrhům, jak by činil v případě zpracování těchto návrhů podle ust. § 53 odst. 1 stavebního zákona. K tomuto postupu dospěl pořizovatel i s ohledem na ust. § 4 odst. 4 stavebního zákona, dle kterého: *„Dotčený orgán je vázán svým předchozím stanoviskem nebo závazným stanoviskem. Navazující stanoviska nebo*

navazující závazná stanoviska mohou dotčené orgány v téže věci uplatňovat pouze na základě nově zjištěných a doložených skutečností, které nemohly být uplatněny dříve a kterými se podstatně změnily podmínky, za kterých bylo původní stanovisko vydáno, nebo skutečností vyplývajících z větší podrobnosti pořízené územně plánovací dokumentace nebo podkladů pro rozhodnutí nebo jiný úkon orgánu územního plánování nebo stavebního úřadu podle tohoto zákona, jinak se k nim nepřihlíží."

Na základě výše popsaného projednání přistoupil pořizovatel k přezkoumání návrhu Změny č. 13 podle § 53 odst. 4 stavebního zákona, tj. souladu návrhu s požadavky uvedenými pod písmenem a) až d) citovaného ustanovení. Na základě tohoto přezkoumání se pořizovatel ztotožnil se závěry, jak je již uvedl zpracovatel předmětné změny, a to v odůvodnění výše v bodě II.A.e1 (posouzení podle § 53 odst. 4 písm. a) stavebního zákona), v bodě II.A.e2 (posouzení podle § 53 odst. 4 písm. b) stavebního zákona), v bodě II.A.e3 (posouzení podle § 53 odst. 4 písm. c) stavebního zákona), a v bodě II.A.e4 (posouzení podle § 53 odst. 4 písm. d) stavebního zákona),.

Dále pořizovatel přezkoumal návrh Změny č. 13 podle § 53 odst. 5 stavebního zákona a zjistil:

- posouzení podle písm. a) citovaného ustanovení jej uvedeno již v odstavci výše (posouzení podle § 53 odst. 4)
- posouzení podle písm. b) citovaného ustanovení – zprava o vyhodnocení vlivů na udržitelný rozvoj území obsahující základní informace o výsledcích vyhodnocení včetně výsledku vyhodnocení vlivů na životní prostředí nebyla zpracována, protože Změna č. 13 je zpracována ve smyslu ust. § 55 odst. 3 stavebního zákona, jejím předmětem je zejména uvedení platného Územního plánu obce Karviná do souladu s územně plánovací dokumentací vydanou krajem – Zásadami územního rozvoje Moravskoslezského kraje (jak vyplývá z ust. § 54 odst. 4 stavebního zákona), zadání se v tomto případě nezpracovává a dále se u této změny nezpracovává ani vyhodnocení vlivů změny územního plánu na udržitelný rozvoj území (jak je uvedeno již v bodě II.A.f) odůvodnění)
- posouzení podle písm. c) citovaného ustanovení – stanovisko krajského úřadu podle § 50 odst. 5 stavebního zákona nebylo ke Změně č. 13 vydáno, protože jak vyplývá z výše uvedeného odstavce při pořizování této změny nebyla povinnost zpracovat vyhodnocení vlivů změny územního plánu na udržitelný rozvoj území (jak vyplývá z ust. § 54 odst. 4 stavebního zákona), z toho důvodu nevydával krajský úřad předmětné stanovisko
- posouzení podle písm. d) citovaného ustanovení – vzhledem k tomu, že stanovisko krajského úřadu podle § 50 odst. 5 stavebního zákona nebylo vydáno, jak je uvedeno výše, pořizovatel neuvádí ani sdělení, jak bylo toto stanovisko zohledněno
- posouzení podle písm. e) citovaného ustanovení zpracoval již zhotovitel v bodě II.A.g) odůvodnění, Změna č. 13 nebyla zpracována ve variantách
- posouzení podle písm. f) citovaného ustanovení zpracoval již zhotovitel v bodě II.A.h) odůvodnění.

Na základě výše uvedených skutečností pořizovatel v průběhu řízení zjistil, že návrh Změny č. 13 vyhovuje stanoveným kritériím (uvedeným v § 53 odst. 4 a 5 stavebního zákona), proto podle § 54 odst. 1 předkládá Zastupitelstvu města Karviné návrh na vydání změny č. 13 Územního plánu obce Karviná včetně jeho odůvodněním.

II.B. ODŮVODNĚNÍ ZMĚNY Č. 13 ÚPN OBCE KARVINÁ - GRAFICKÁ ČÁST

Grafická část dokumentace Odůvodnění Změny č. 13 ÚPN obce Karviná je zpracována digitálně, je samostatnou přílohou tohoto opatření obecné povahy a je jeho nedílnou součástí.

GRAFICKÁ ČÁST obsahuje výkresy:

B.7 - Vyhodnocení záboru zemědělské a lesní půdy **1 : 5 000**
10 výřezů map obsahujících vyhodnocení záboru půdy

B.9 - Výkres širších vztahů **1 : 100 000**
Nově, na podkladě výkresu B.1 – Koordinační výkres Odůvodnění ZÚR Moravskoslezského kraje, zpracovaný výkres, nahrazující výkres B.9 – Zájmové území města původně obsažený v ÚPN obce Karviná.

Schéma rozdělení výkresu

B.7 - Vyhodnocení záboru zemědělské a lesní půdy 1 : 5 000

10 výřezů map obsahujících vyhodnocení záboru půdy

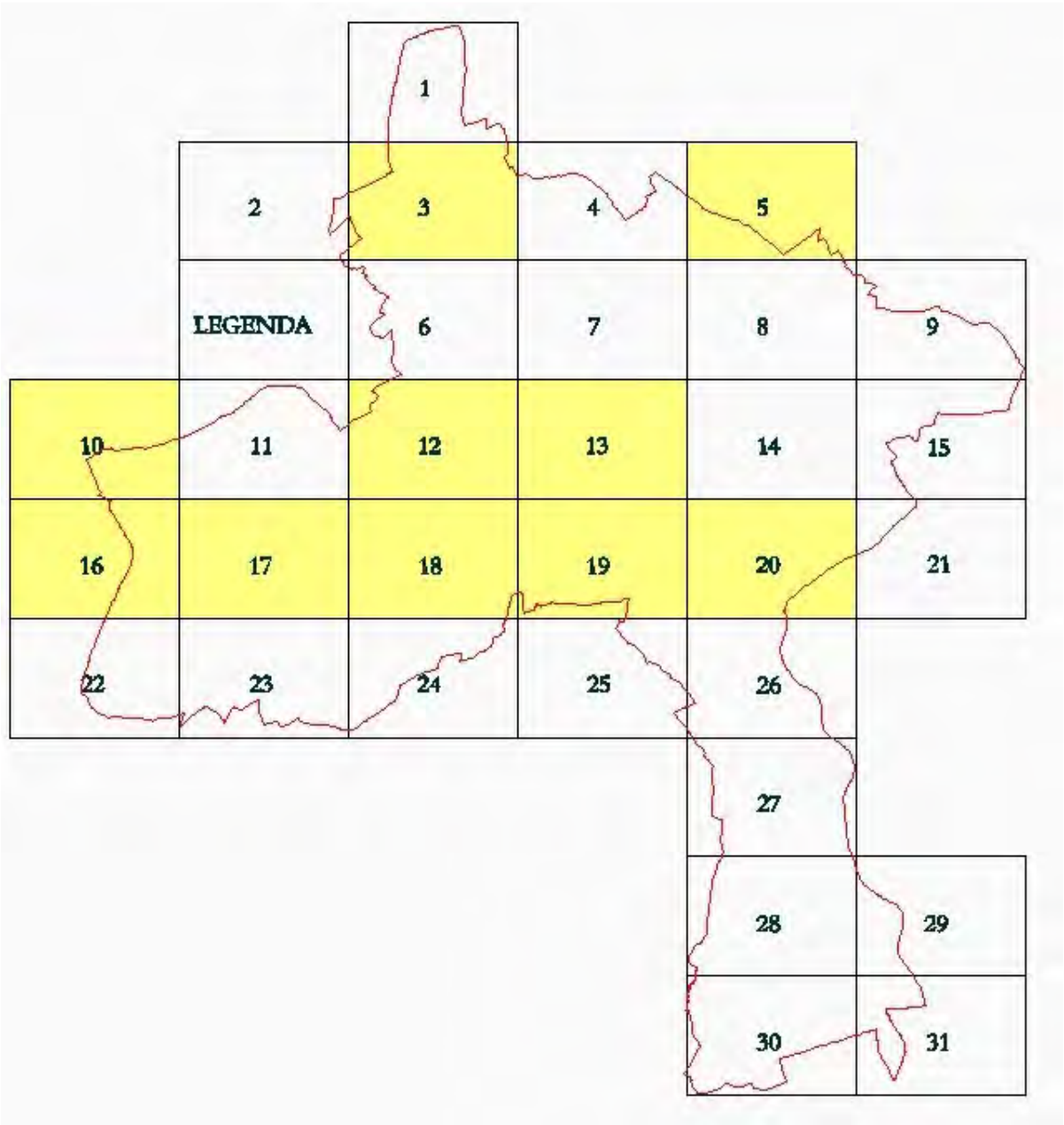

B.9 - Výkres širších vztahů 1 : 100 000

Nově, na podkladě výkresu B.1 – Koordinační výkres z Odůvodnění ZÚR Moravskoslezského kraje, zpracovaný výkres, nahrazující výkres B.9 – Zájmové území města původně obsažený v ÚPN obce Karviná.

POUČENÍ

Proti změně č. 13 Územního plánu obce Karviná, vydané formou opatření obecné povahy, nelze dle § 173 odst. 2 správního řádu podat opravný prostředek.

UPOZORNĚNÍ

Změna č. 13 je v souladu s ust. § 165 odst. 1 stavebního zákona uložena na Magistrátu města Karviné, Odboru rozvoje, včetně dokladů o jeho pořizování; opatřená záznamem o účinnosti je poskytnuta stavebnímu úřadu – Odboru stavebnímu a životního prostředí Magistrátu města Karviné a Krajskému úřadu Moravskoslezského kraje, odboru územního plánování, stavebního řádu a kultury.

Údaje o vydané změně a místech, kde je do této územně plánovací dokumentace a její dokladové části možné nahlédnout, jsou v souladu s § 165 odst. 2 stavebního zákona uveřejněny na www stránkách statutárního města Karviné http://www.karvina.org.

Tomáš Hanzel	Ing. Miroslav Hajdušík
primátor	náměstek primátora

Vyvěšeno: …….

Sejmuto: ……

Příloha č. 2 k usnesení RM Karviná č. 214

ÚZEMNÍ PLÁN OBCE
KARVINÁ
ZMĚNA Č. 13
B1. KOMPLEXNÍ URBANISTICKÝ NÁVRH

MĚŘÍTKO 1 : 5 000

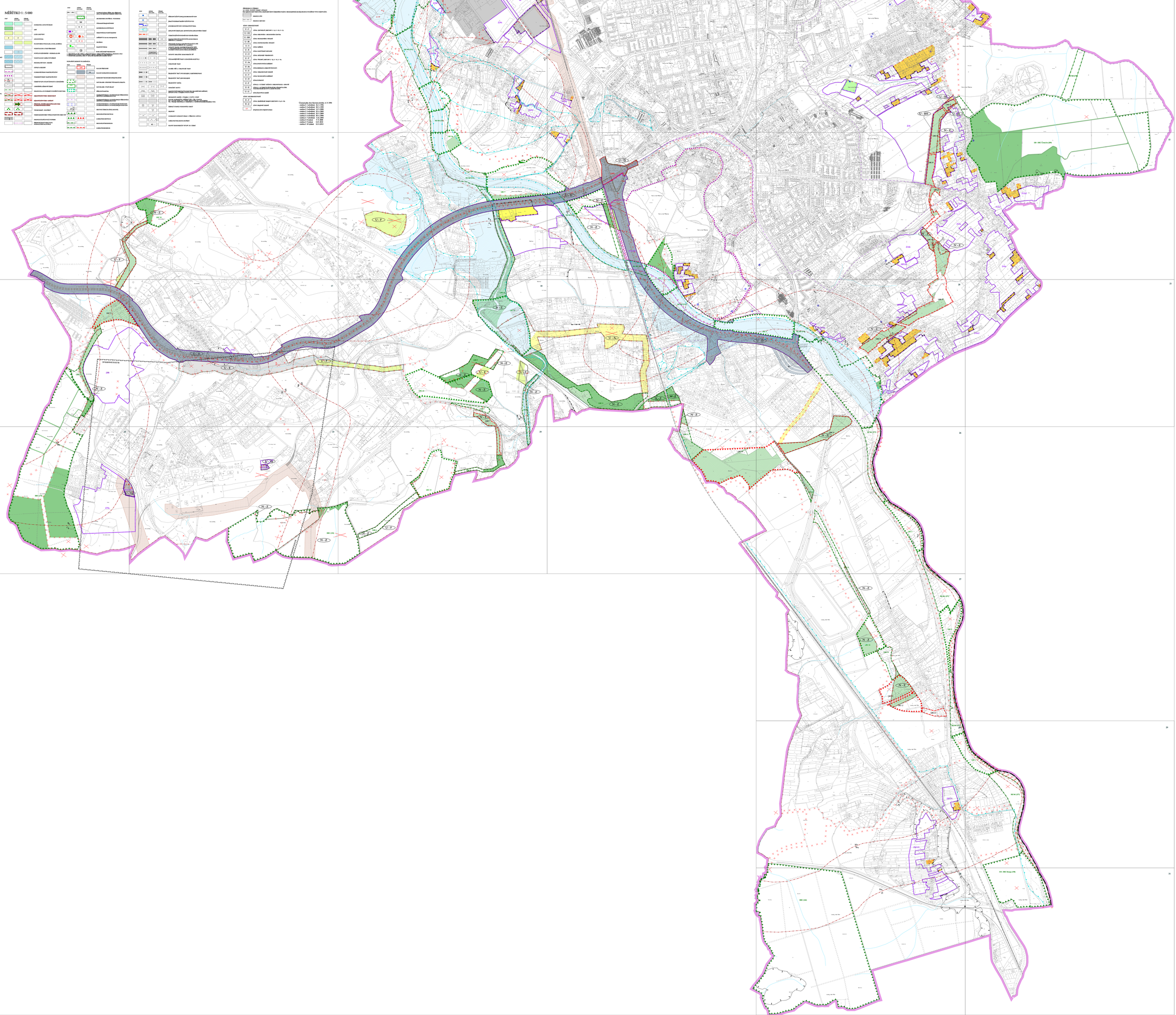

Příloha č. 3 k usnesení RM Karviné č. 214

ÚZEMNÍ PLÁN OBCE
KARVINÁ
ZMĚNA Č. 13
B. 2 PLÁN VYUŽITÍ ÚZEMÍ - ZÓNACE

MĚŘÍTKO 1 : 5000

PŘEHLED ZÓNOVÁNÍ PODLE PLATNÉ ÚZEMNÍ ČÁSTI ÚZEMNÍHO PLÁNU OBCE KARVINÁ SE SKLADBOU PŘÍPUSTNÝCH VYUŽITÍ PO VYMEZENÍ ZÓN

SMÍŠENÉ ÚZEMÍ	
U - C	ZÓNA CENTRALIT OBYVATEL - Z_1, Z_2, Z_3, Z_4
U - OC	ZÓNA OBČANSKÉHO VYBAVENÍ - OBCHODNÍ CENTRA
U - BH	ZÓNA OBČANSKÉHO VYBAVENÍ
U - BI	ZÓNA SPORTOVNÍHO AREÁNU
U - E	ZÓNA SOUŠEŽÍ
U - F	ZÓNA NAJVYŠŠÍ ZÁSTAVBY
U - G	ZÓNA OBČANSKÉ VYBAVENOSTI
U - V	ZÓNA VÝROBNÍ ZÁSTAVBY - Z_1, Z_2, Z_3, Z_4, Z_5
U - Ag	ZÓNA SMÍŠENÁ S AGRÁRNÍ ZÁSTAVBOU
U - Ae	ZÓNA SMÍŠENÁ SE ZÁSTAVBOU
U - Z	ZÓNA URBANISTICKY ZELENÉ
U - T	ZÓNA TECHNICKÉHO ZAŘÍZENÍ
U - D	ZÓNA DOPRAVY
U - P	ZÓNA U - D - VÝZNAMNÁ KOMUNIKACE - ÚRROVEŇ
U - S	ZÓNA U - D - ÚZEMÍ PŘÍPUSTNÉ PRO VÝSTAVBU ŽELEZNIČNÍ SPOJOVACÍ AKTIVITY A ZAŘÍZENÍ
U - Ov	ZÓNA ZAHRADNÍCH OSADEK
ZÓNY NEURBANIZOVANÉ	
N - P	ZÓNA ZEMĚDĚLSKÉ VÝROBY OBYVATEL - N_1, N_2
N - Z	ZÓNA SMÍŠENÉ ZELENĚ

	HRANICE OBCE - ÚZEMNÍ CELEK
	AUTOSTRADA A RYCHLOST
	HRANICE ZÓN
	HRANICE OBYVATEL
	ZÁSAHOVÉ ÚZEMÍ
	AKTIVNÍ ZÓNA ZÁSAHOVÉHO ÚZEMÍ
VYSVĚTLIVKY K ZÁKLADNÍM ÚDAJŮM	
	ZASTAVITELNÉ PLOCHY
	PLOCHY PŘESTAVBY
1/1	SPOJOVACÍ CESTY PŘÍPAD PLOCHY
N	SEŽÁRAŇ MOSTU

Územní plán obce Karviné schválen 8. 5. 1996
- změna č. 1 schválena 26. 6. 1997
- změna č. 2 schválena 26. 3. 1999
- změna č. 3 schválena 12. 9. 2000
- změna č. 4 schválena 12. 9. 2000
- změna č. 5 schválena 25. 3. 2004
- změna č. 6 schválena 28. 6. 2006
- změna č. 7 schválena 12. 9. 2006
- změna č. 8 vydaný 9. 9. 2008
- změna č. 9 vydaná 14. 6. 2010
- změna č. 10 vydaná 13.11.2013

Příloha č. 4 k usnesení RM Karviné č. 214

ÚZEMNÍ PLÁN OBCE
KARVINÁ
ZMĚNA Č. 13
B3. DOPRAVA

MĚŘÍTKO 1 : 5000

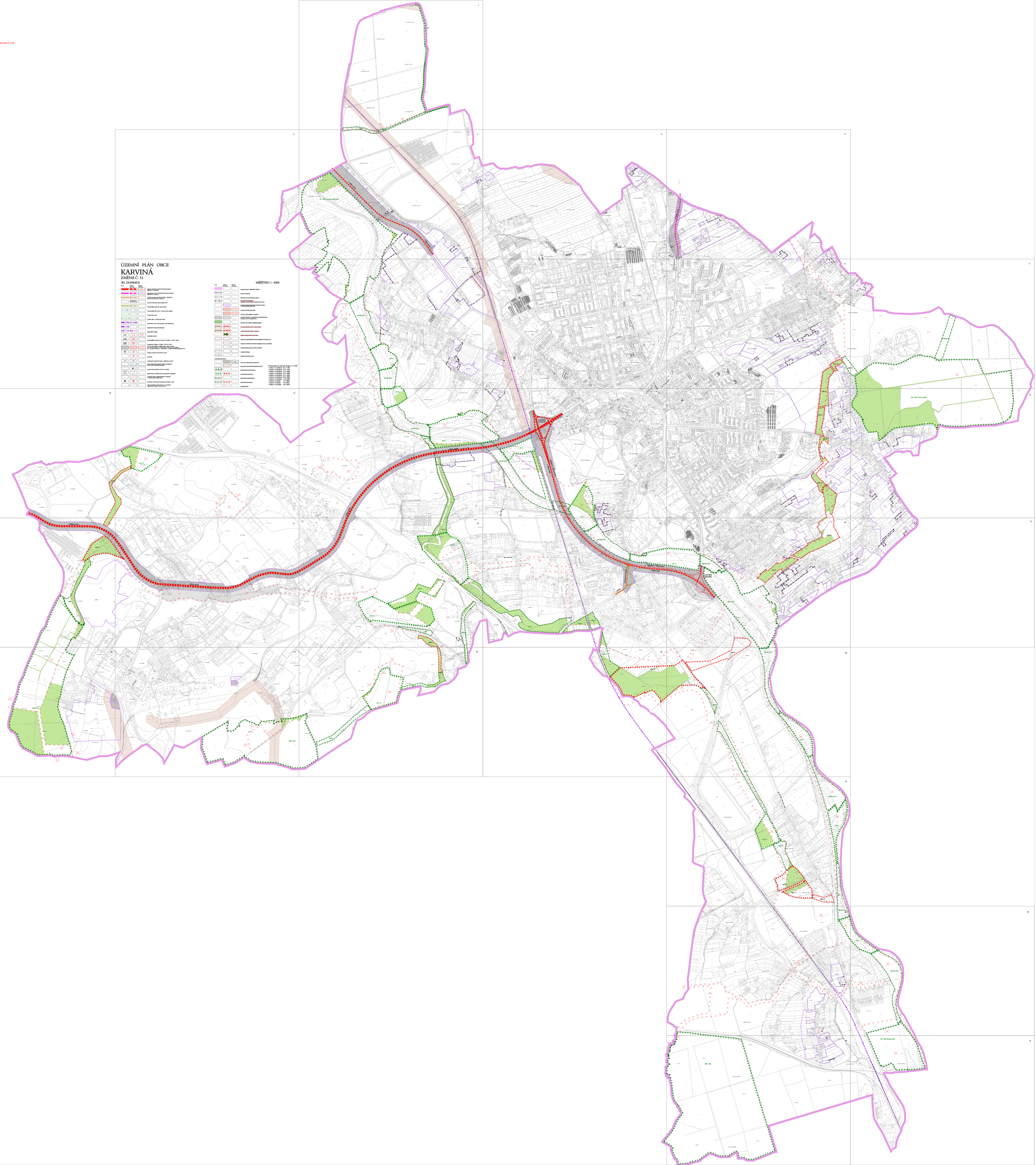

Příloha č. 5 k usnesení RM Karviné č. 214

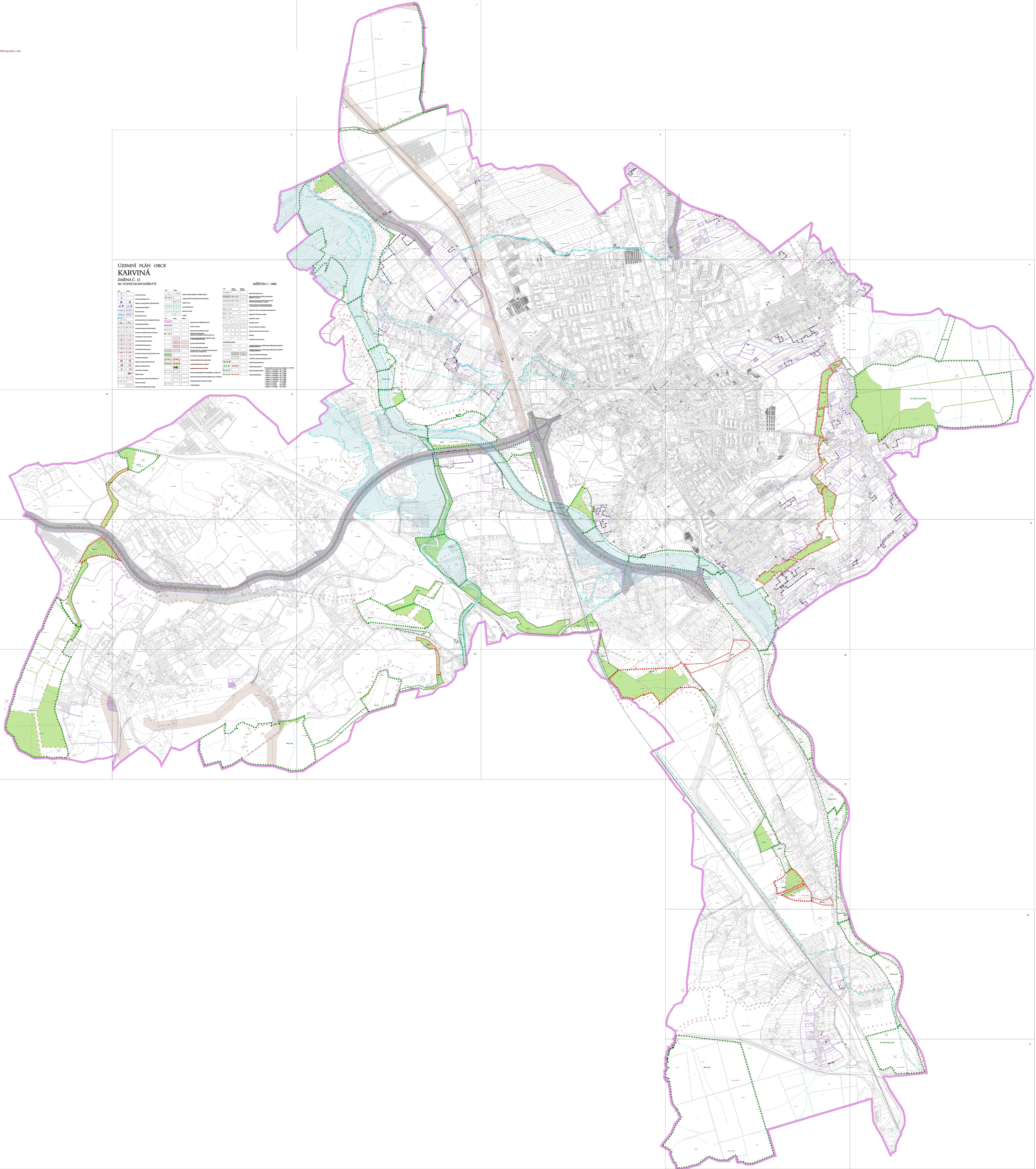

Příloha č. 6 k usnesení RM Karviné č. 214

ÚZEMNÍ PLÁN OBCE
KARVINÁ

ZMĚNA Č. 13
B5. ENERGETIKA, SPOJE

MĚŘÍTKO 1 : 5000

Územní plán obce Karviná schválen 4. 9. 1994
- změna č. 1 schválena 20. 5. 1996
- změna č. 2 schválena 20. 5. 1998
- změna č. 3 schválena 22. 9. 1999
- změna č. 4 schválena 25. 6. 2002
- změna č. 5 schválena 25. 6. 2002
- změna č. 6 schválena 29. 5. 2003
- změna č. 7 schválena 4.12. 2003
- změna č. 8 schválena 29. 6. 2005
- změna č. 9 vydána 9.6. 2010
- změna č. 10 vydána 13.11.2013

Příloha č. 7 k usnesení RM Karviné č. 214

ÚZEMNÍ PLÁN OBCE
KARVINÁ

ZMĚNA Č. 13

B6. VEŘEJNĚ PROSPĚŠNÉ STAVBY

MĚŘÍTKO 1 : 5 000

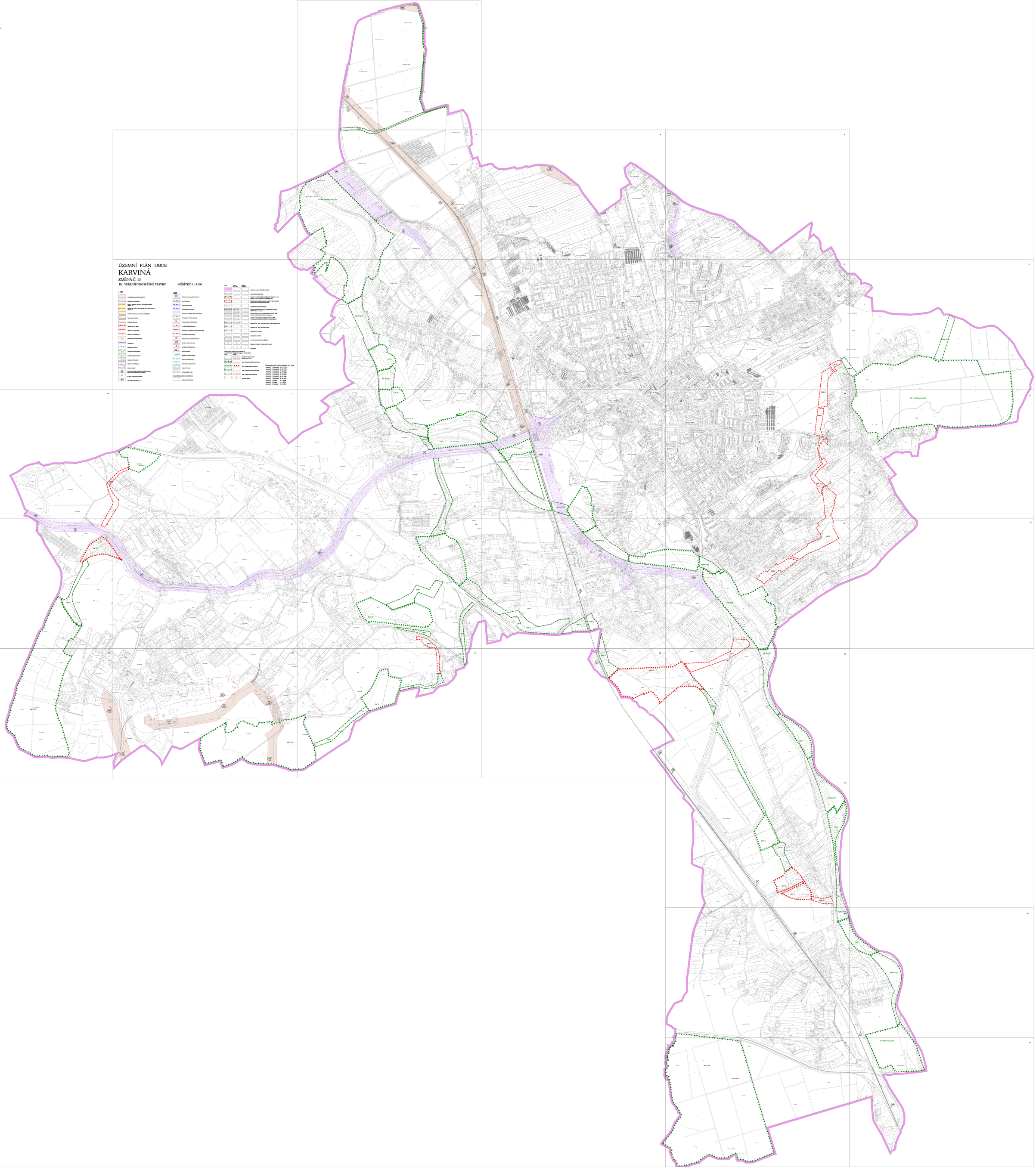

Příloha č. 8 k usnesení RM Karviné č. 214

ÚZEMNÍ PLÁN OBCE
KARVINÁ
ZMĚNA Č. 13
B.7 VYHODNOCENÍ ZÁBORU ZEMĚDĚLSKÉ A LESNÍ PŮDY

MĚŘÍTKO 1 : 5 000

STAV	NÁVRH	
		HRANICE OBCE - ŘEŠENÉHO ÚZEMÍ
		STÁTNÍ HRANICE
		KATASTRÁLNÍ HRANICE
		HRANICE ZASTAVĚNÉHO ÚZEMÍ K R. 2014
		HRANICE ZASTAVĚNÉHO ÚZEMÍ K 1. 9. 1966 - INTRAVILÁN
	Z13/145	ZASTAVITELNÉ PLOCHY S POPISEM
	13/P1	PLOCHA PŘESTAVBY
		OSA SILNICE (Z13/145, Z13/146, Z13/147, Z13/148)
	DS	PLOCHY DOPRAVY SILNIČNÍ
		VZDÁLENOST 50m OD OKRAJE LESA
		HRANICE BONITNÍCH PŮDNĚ EKOLOGICKÝCH JEDNOTEK
6.43.00-II		KÓD BPEJ
		ORNÁ PŮDA
		ZAHRADY
		TRVALÉ TRAVNÍ POROSTY
		LESNÍ POZEMKY
		NEZEMĚDĚLSKÉ POZEMKY
		ODVODNĚNÉ POZEMKY

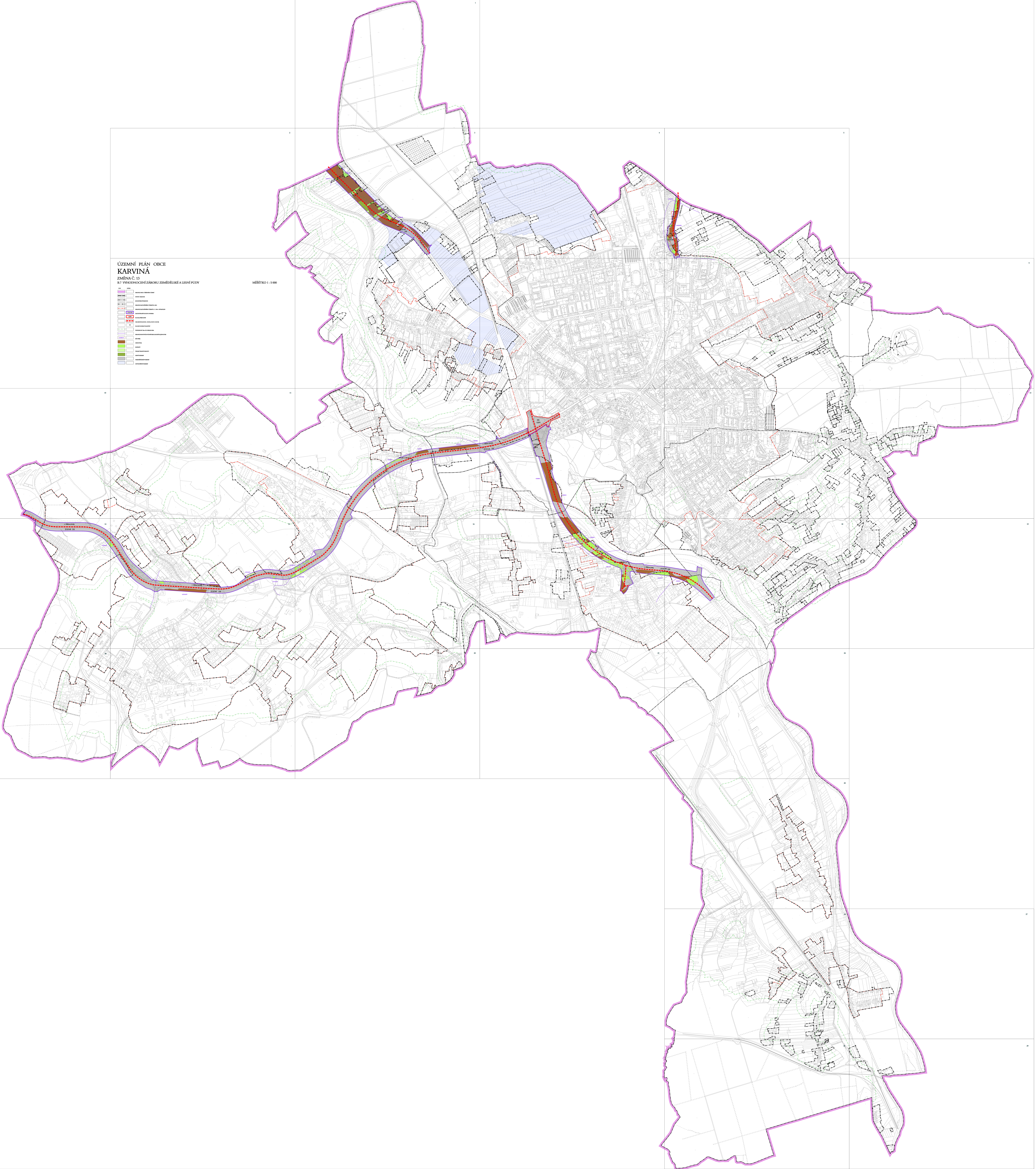

Příloha č. 9 k usnesení RM Karviné č. 214

B.9 VÝKRES ŠIRŠÍCH VZTAHŮ

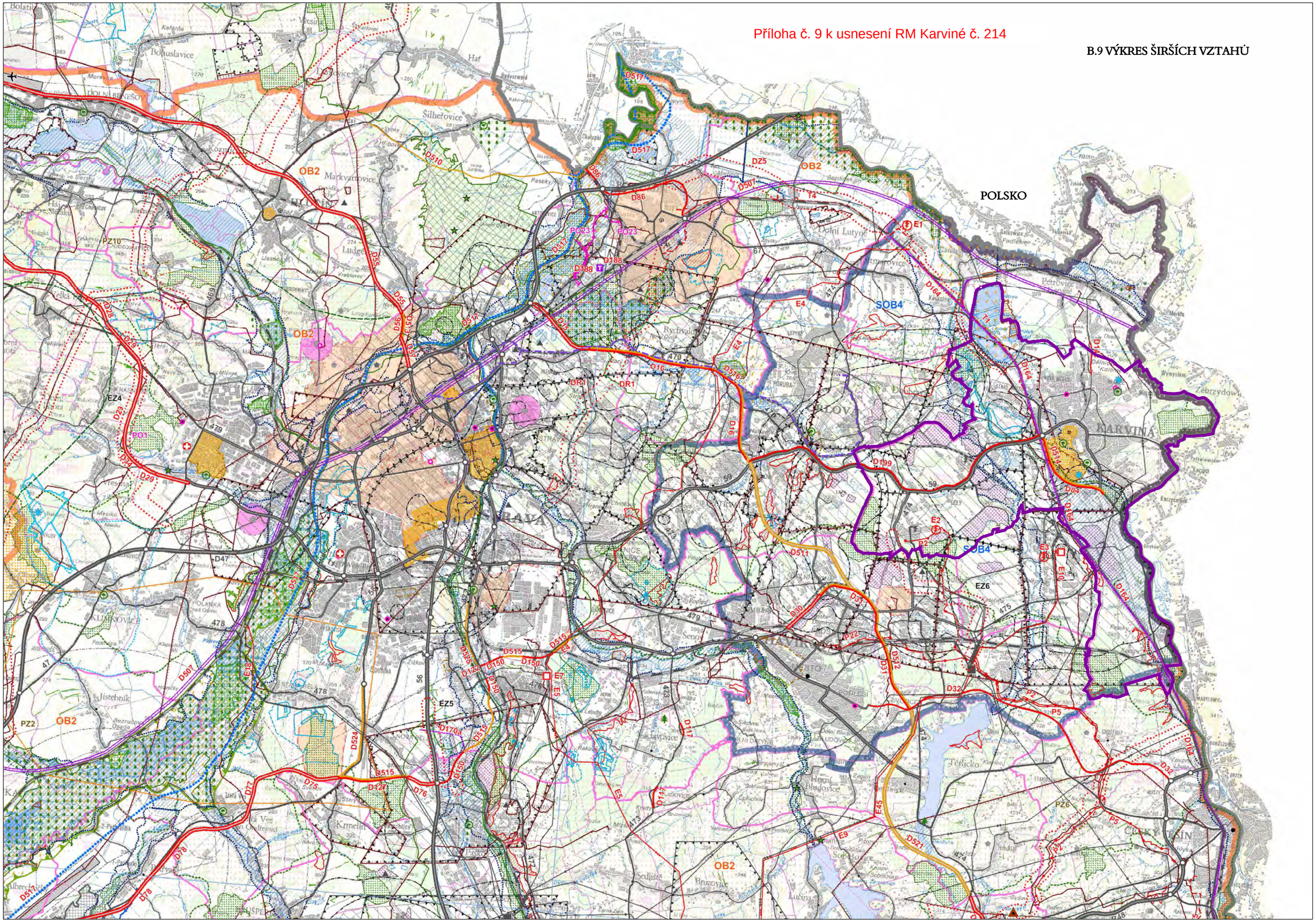

Příloha č. 10 k usnesení RM Karviné č. 214

ÚZEMNÍ PLÁN OBCE

KARVINÁ

B.9) VÝKRES ŠIRŠÍCH VZTAHŮ - NA PODKLADĚ

1 : 100 000

DOPLNĚNÍ LEGENDY

- ŘEŠENÉ ÚZEMÍ
- VLALKOTRAMVAJ

ODŮVODNĚNÍ ZÁSAD ÚZEMNÍHO ROZVOJE MORAVSKOSLEZSKÉHO KRAJE

S

B.1: Koordinační výkres - legenda

1 : 50 000

ADMINISTRATIVNĚ SPRÁVNÍ ČLENĚNÍ

- hranice ČR
- hranice kraje
- hranice správního obvodu obce s rozšířenou působností
- hranice správního obvodu obce

LIMITY VYUŽITÍ ÚZEMÍ

Doprava

- dálnice, rychlostní silnice
- silnice I. třídy - čtyřpruhová
- silnice I. třídy - dvoupruhová
- silnice II. třídy - čtyřpruhová
- silnice II. třídy - dvoupruhová
- silnice III. třídy - čtyřpruhová
- silnice III. třídy - dvoupruhová
- mimoúrovňová křižovatka
- celostátní trať
- regionální trať
- železniční vlečka
- železniční stanice, OP železniční tratě

veřejné letiště

- s mezinárodním provozem

neveřejné letiště s vnitrostátním provozem

- záchranářské
- sportovní
- vzletová a přistávací plocha
- ochranné pásmo vzletové a přistávací dráhy

Energetika

- elektrické vedení 400 kV
- elektrické vedení 220 kV
- elektrické vedení 110 kV
- významný energetický zdroj
- významná rozvodna
- VVTL plynovod
- VTL plynovod
- regulační stanice VVTL/VTL
- podzemní zásobník plynu

Spoje

- radiová stanice
- radiová stanice MV ČR
- televizní vysílač
- OP vysílače (ČRa)
- páteřní radiorelé trasa (ČRa + PČR)
- monitorovací stanice

Odpadové hospodářství

- skládka
- spalovna odpadů
- kaliště, odvaly

Lázeňství

- lázeňské místo
- lázeňská území - vnější
- lázeňské území - vnitřní

Kulturní a historické hodnoty

- městská památková rezervace/zóna > 10 ha
- vesnická památková rezervace/zóna > 10 ha
- městská památková rezervace/zóna < 10 ha
- vesnická památková rezervace/zóna < 10 ha
- OP nemovitých kulturních památek
- území s archeologickými nálezy
- archeologická rezervace
- významná sakrální stavba
- historický park a zahrada
- významná kulturní dominanta
- historické krajinné struktury

Vodní hospodářství

- chráněná oblast přirozené akumulace vod
- vodní plochy
- stanovené záplavové území
- inundace
- OP vodního zdroje I. stupně
- OP vodního zdroje II. stupně - vnitřní
- OP vodního zdroje II. stupně a II. stupně - vnější
- OP vodního zdroje III. stupně
- OP přírodních léčivých zdrojů

Ochrana přírody a krajiny

- chráněná krajinná oblast
- maloplošné ZCHU > 10 ha
- maloplošné ZCHU < 10 ha

NATURA 2000

- ptačí oblast
- evropsky významná lokalita (EVL) > 10 ha
- evropsky významná lokalita (EVL) < 10 ha
- přírodní park
- ostatní biologicky cenné lokality
- území se zvýšenou estetickou hodnotou
- les

- významný krajinný horizont - nadregionální
- významný krajinný horizont - regionální

Horninové prostředí

- dobývací prostor - těžený > 10 ha
- dobývací prostor - netěžený > 10 ha
- chráněné ložiskové území

území ovlivněné probíhající nebo ukončenou důlní činností *

- plochy A
- plochy B
- plochy C_1

tzv. pozemek ochrany ložiska černého uhlí v CHLÚ České části Hornosleziské pánve

- území s předpokládaným výskytem důlních děl > 10 ha
- území s předpokládaným výskytem důlních děl < 10 ha
- sesuvná území - aktivní > 10 ha
- sesuvná území - ostatní > 10 ha

Území obrany a bezpečnosti státu

- zóna havarijního plánování
- zájmová území MO ČR nebo MV ČR

ŘEŠENÍ ZÚR MSK

Rozvojové osy a oblasti

- OB2 rozv. oblast republikového významu
- OB-N1 rozv. oblast nadmístního významu
- OS10 rozv. osa republikového významu
- OS-N1 rozv. osa nadmístního významu

Specifické oblasti

- SOB4 spec. obl. republikového významu
- SOB-N1 spec. obl. nadmístního významu

Plochy a koridory nadmístního významu

- DZ4 silniční doprava
- DZ11 železniční doprava
- EZ1 elektroenergetika
- PZ12 plynoenergetika
- VZ1a malá varianta v.n. Nové Heřminovy
- koridory a plochy pro soubor doprovodných technických opatření v korytě a údolní nivě řeky Opavy ve vazbě na menší vodní nádrž Nové Heřminovy (VZ1a)

Územní systém ekologické stability

- nadregionální biocentrum
- regionální biocentrum
- nadregionální biokoridor
- regionální biokoridor

Územní rezervy

- DR1 silniční doprava

ZÁMĚRY PŘEVZATÉ BEZ VĚCNÉ ZMĚNY ZE SCHVÁLENÝCH ÚPN VÚC

Veřejně prospěšné stavby

Doprava

- rychlostní silnice
- silnice I. třídy - čtyřpruhová
- silnice I. třídy - dvoupruhová
- silnice II. třídy - dvoupruhová
- silnice III. třídy - dvoupruhová
- železniční trať
- modernizace železniční tratě
- železniční vlečka
- dopravní terminál, logistické centrum
- letiště
- lanovka

Vodní hospodářství

- suchá ochranná nádrž (vč. ochranné hráze)
- ochranná hráz nebo jiné opatření
- revitalizace vodního toku
- významný vodovodní řad pitné vody

Energetika

- elektrické vedení 400 kV
- elektrické vedení 110 kV
- významná rozvodna
- významný energetický zdroj
- VTL plynovod
- produktovod
- tepelný napaječ

Ostatní záměry nadmístního významu

- silnice I. třídy - dvoupruhová
- letiště
- lanovka
- elektrické vedení 110 kV
- plocha pro ekonomické aktivity

Územní rezervy

Doprava

- silnice I. třídy - čtyřpruhová
- silnice I. třídy - dvoupruhová
- silnice II. třídy - dvoupruhová
- silnice III. třídy - dvoupruhová
- vysokorychlostní trať
- železniční trať
- územní rezerva pro zabezpečení zájmů státu vyplývající z mezinárodních závazků
- vodní cesta

Vodní hospodářství

- lokalita vhodná pro akumulaci vod
- významný vodovodní řad pitné vody

Energetika

- elektrické vedení 400 kV
- významný energetický zdroj
- VTL plynovod

Kódové označení záměrů

D132	doprava
V22	vodovody
PO23	protipovodňová ochrana
E1	elektroenergetika
P10	plynovody
PR1	produktovod
T5	tepelný napaječ
AV507	vodní nádrže
RP301	plocha pro ekonomické aktivity

Příloha č. 4 opatření obecné povahy ZÚR MSK

ODŮVODNĚNÍ ZÁSAD ÚZEMNÍHO ROZVOJE MORAVSKOSLEZSKÉHO KRAJE		
OBJEDNATEL	**Moravskoslezský kraj** 28. října 117 702 18 Ostrava	
POŘIZOVATEL	**Krajský úřad Moravskoslezského kraje - odbor územního plánování, stavebního řádu a kultury** 28. října 117 702 18 Ostrava	
PROJEKTANT	**Atelier T-plan s.r.o.** Na Šachtě 497/9 170 00 Praha 7 - Holešovice	označení výkresu **B.1**
MAPOVÝ PODKLAD	© 2007 ČÚZK. Rastrové základní mapa České republiky 1 : 50 000 - po vrstvách.	**Prosinec 2010**

POZNÁMKA : VŠECHNY JEVY OBSAŽENÉ V LEGENDĚ SE NA VÝKRESE NEMUSÍ VYSKYTOVAT

Příloha

Příloha č. 1 k usnesení RM Karviné č. 215

Členové rady města

jméno	pevná složka	příplatek	celkem Kč
Antalová Naděžda	4.273,-	627,-	4.900,-
Bičej Petr, Mgr.	4.273,-	627,-	4.900,-
Kwiczalová Danuta	4.273,-	627,-	4.900,-
Orszulik Radek	4.273,-	627,-	4.900,-
Tomková Marcela	4.273,-	627,-	4.900,-
Závacký Dalibor, Ing.	4.273,-	627,-	4.900,-

Předsedové výborů ZM

jméno	název výboru	pevná složka	příplatek	celkem Kč
Gallik Tomáš	pro národnostní menšiny	3.073,-	627,-	3.700,-
Gebauer Martin, MUDr.	kontrolní	3.073,-	627,-	3.700,-
Mikula Petr, Ing.	finanční	3.073,-	627,-	3.700,-

Předsedové komisí RM

jméno	název komise	pevná složka	příplatek	celkem Kč
Hujík Aleš, Mgr.	majetková a bytová	3.073,-	627,-	3.700,-
Hort Petr	tělovýchovy a sportu	3.073,-	627,-	3.700,-
Janík Antonín, Ing.	pro architekturu a územní rozvoj	3.073,-	627,-	3.700,-
Majewski Josef	dopravy	3.073,-	627,-	3.700,-
Olajec Libor, Mgr.	pro výchovu a vzdělávání	3.073,-	627,-	3.700,-
Matykiewicz Eduard	bezpečnostní a prevence	3.073,-	627,-	3.700,-
Pawlica Miloslav, Bc.	zkušební komise pro zajištění přípravy a průběhu zkoušek provozovatelů a řidičů taxislužeb dle OZV č. 5/2013	3.073,-	627,--	3.700,-
Sušil Radek, MUDr.	zdravotní	3.073,-	627,-	3.700,-

Členové výborů ZM a komisí RM

jméno	název výboru nebo komise	pevná složka	příplatek	celkem Kč
Brdíčko Ondřej, Ing.	kontrolní	973,-	627,-	1.600,-
Dúška Dušan	bezpečnostní a prevence	973,-	627,-	1.600,-
Franta Vladimír, Ing.	pro architekturu a územní rozvoj	973,-	627,-	1.600,-
Gebauer Martin, MUDr. (odměna viz předsedové výborů)	zdravotní	973,-	-	973,-
Hudáková Lenka, Bc.	majetková a bytová pro výchovu a vzdělávání	973,- 973,-	627,- -	2.573,-
Hudzietzová Iveta, Mgr.	pro národnostní menšiny	973,-	627,-	1.600,-
Janík Antonín, Ing. (odměna viz předsedové komisí)	životního prostředí	973,-	-	973,-
Kolek Vladimír	kontrolní	973,-	627,-	1.600,-
Koval Petr, Bc.	životního prostředí	973,-	627,-	1.600,-
Kuczová Zdeňka	finanční majetková a bytová	973,- 973,-	627,- -	2.573,-
Kwiczalová Danuta (odměna viz členové RM)	majetková a bytová	973,-	-	973,-
Madea Petr	kontrolní	973,-	627,-	1.600,-
Orgoníková Martina, DiS.	kulturní sociální	973,- 973,-	627,- -	2.573,-
Podstawka Radek, Ing.	dopravy	973,-	627,-	1.600,-
Szyja Andrzej, Mgr.	pro národnostní menšiny	973,-	627,-	1.600,-

Ostatní členové zastupitelstva

jméno	pevná složka	příplatek	celkem Kč
Balwarová Lubica	573,-	627,-	1.200,-
Barák Antonín	573,-	627,-	1.200,-
Fodor Ivan	573,-	627,-	1.200,-
Hudeček Jaroslav	573,-	627,-	1.200,-
Parikrupová Marcela, Ing.	573,-	627,-	1.200,-
Puhr David	573,-	627,-	1.200,-
Sobel Stanislav	573,-	627,-	1.200,-

Příloha č. 1 k usnesení RM Karviné č. 225

SMLOUVA O POSKYTNUTÍ DOTACE
Z ROZPOČTU REGIONÁLNÍ RADY (DÁLE JEN „SMLOUVA“)

Regionální rada regionu soudržnosti Moravskoslezsko

se sídlem: Na Jízdárně 2824/2, 702 00 Ostrava-Moravská Ostrava

zastoupená: Miroslavem Novákem, předsedou Regionální rady

IČ: 75082616

DIČ: CZ75082616 (není plátcem DPH)

bankovní spojení: Česká spořitelna, a.s., č. ú. 2884102/0800

(dále jen „poskytovatel dotace“)

a

Statutární město Karviná

se sídlem: Fryštátská 72/1, 733 24 Karviná-Fryštát

zastoupené: Tomášem Hanzelem, primátorem města

IČ: 00297534

DIČ: CZ00297534

příjemce dotace je plátcem DPH

bankovní spojení: Česká spořitelna, a.s.

číslo účtu/podúčtu: 1721542349/0800

číslo tech. účtu: 6173412/0800

(dále jen „příjemce dotace“)

I.
ZÁKLADNÍ USTANOVENÍ

1. Podle § 16e odst. 1 písm. c) zákona č. 248/2000 Sb., o podpoře regionálního rozvoje, ve znění pozdějších předpisů, Výbor Regionální rady schvaluje výběr projektů, kterým Regionální rada poskytne dotaci.

2. Dotace je ve smyslu zákona č. 320/2001 Sb., o finanční kontrole ve veřejné správě a o změně některých zákonů (zákon o finanční kontrole), ve znění pozdějších předpisů, veřejnou finanční podporou.

3. Poskytování dotací z rozpočtu Regionální rady regionu soudržnosti Moravskoslezsko na programy spolufinancované z rozpočtu Evropské unie se řídí Regionálním operačním programem NUTS II Moravskoslezsko 2007-2013, Prováděcím dokumentem ROP NUTS II Moravskoslezsko 2007-2013 (verze 3.07), Příručkou pro příjemce (verze 5.02) a metodickými pokyny poskytovatele dotace, jejichž seznam včetně verze metodického pokynu je uveden v příloze č. 1 této Smlouvy, nestanoví-li poskytovatel dotace jinak, vycházejících zejména z Nařízení Rady (ES) č. 1083/2006, o obecných ustanoveních o Evropském fondu pro regionální rozvoj, Evropském sociálním fondu a Fondu soudržnosti a o zrušení nařízení (ES) č. 1260/1999, zákonem č. 248/2000 Sb., o podpoře regionálního rozvoje, ve znění pozdějších předpisů (dále jen „zákon o podpoře regionálního rozvoje“) a zákonem č. 250/2000 Sb., o rozpočtových pravidlech územních rozpočtů, ve znění pozdějších předpisů (dále jen „zákon o územních rozpočtech“). U projektů v oblasti podpory 3.1 Rozvojové póly regionu se poskytování dotací řídí rovněž Integrovaným plánem rozvoje města, vydaným příslušným územním samosprávným celkem, platným ke dni vyhlášení příslušné výzvy. Příjemce podpisem této smlouvy stvrzuje, že byl s těmito dokumenty seznámen a bude se jimi řídit.

4. Tato Smlouva je podle § 159 a násl. zákona č. 500/2004 Sb., správní řád, ve znění pozdějších předpisů, smlouvou veřejnoprávní. Na poskytnutí dotace tedy není podle zákona ani podle této smlouvy právní nárok.

ČÁST I.
VYMEZENÍ DOTACE

II.
PŘEDMĚT A ÚČEL SMLOUVY

1. Předmětem této Smlouvy je poskytnutí účelové dotace na projekt realizovaný v rámci Regionálního operačního programu NUTS II Moravskoslezsko 2007-2013, a to v souladu s usneseními Výboru Regionální rady regionu soudržnosti Moravskoslezsko č. 88/1213 ze dne 26. 8. 2014:

   a) **Název projektu: Obnova okolí kina Centrum Karviná**
   b) **Registrační číslo: CZ.1.10/3.1.00/05.01715**
   c) **Prioritní osa: 3. Rozvoj měst**
   d) **Oblast podpory: 3.1 Rozvojové póly regionu**

   e) **Popis projektu a jeho výstupy:**

   Realizací projektu dojde ke zkvalitnění dopravní a technické infrastruktury, rekonstrukce komunikací s vybudováním nového parkoviště, ozelenění revitalizovaných ploch a vybavení novým mobiliářem a vybudování nového osvětlení.

   f) **Místo realizace:**
   Pozemky, parc. č. 1424/260, 1624/480, 1624/702, 1624/706, 1624/477, 1624/634, 1624/635, 4308, 4309, 1624/464, 1624/640, 1624/789 v k.ú. Karviná – Město.

g) Hlavní monitorovací indikátory:

Hlavní monitorovací indikátor	Měrná jednotka	Výchozí hodnota	Plánovaná hodnota
Plocha regenerovaného a revitalizovaného území - ve městech	ha	0	0,64

h) Kritéria rovných příležitostí:

Kritérium č. 1 Projekt obsahuje vybudování zařízení pro zlepšení pohybu osob se sníženou mobilitou

2. Účelem této Smlouvy je stanovení podmínek pro spolufinancování projektu **Obnova okolí kina Centrum Karviná** podle odst. 1 tohoto článku (dále jen „projekt“) ze strukturálních fondů EU a národních rozpočtů prostřednictvím rozpočtu Regionální rady regionu soudržnosti Moravskoslezsko v rámci Regionálního operačního programu NUTS II Moravskoslezsko 2007-2013.

3. Dotace podle této Smlouvy byla poskytovatelem dotace na základě údajů poskytnutých příjemcem vyhodnocena jako opatření nezakládající veřejnou podporu podle čl. 107 odst. 1 Smlouvy o fungování Evropské unie, názor poskytovatele dotace v této věci však není právně závazný.

4. Příjemce dotace bere na vědomí, že slučitelnost podpory se společným trhem posuzuje a závazně v této věci rozhoduje pouze Evropská Komise. Příjemce dotace současně bere na vědomí, že Evropská komise může uložit příjemci navrácení veřejné podpory spolu s příslušným úrokem zpět poskytovateli, pokud shledá, že poskytnutá dotace představuje zakázanou veřejnou podporu podle čl. 107 odst. 1 Smlouvy o fungování Evropské unie.

5. V případě, že příjemce dotace poskytnutou dotaci použije v rozporu s jejím účelem, v rozporu s právními předpisy anebo touto Smlouvou, je povinen dotaci, popř. její část vrátit poskytovateli dotace, a to způsobem stanoveným právními předpisy nebo touto Smlouvou.

III.
VÝŠE DOTACE A ÚČELOVÉ URČENÍ

1. Dotace podle této Smlouvy se poskytuje ve výši **85 %** celkových způsobilých výdajů projektu, maximálně však v celkové výši **23.635.363,32 Kč**
(slovy: dvacettřimiliónůšestsettřicetpěttisíctřistašedesáttři korun českých a třicetdva haléřů).

2. Maximální výše dotace uvedená v odst. 1 tohoto článku Smlouvy může být snížena, pokud v důsledku výběrového řízení (veřejné zakázky) anebo z jiných důvodů dojde ke snížení předpokládaných max. celkových způsobilých výdajů projektu. O této skutečnosti a nové výši dotace bude příjemce dotace informován prostřednictvím Vyjádření k oznámení příjemce o změnách/Oznámení o změnách ze strany ŘO.

3. Poskytovatel si vyhrazuje právo neposkytnout dotaci nebo její část v případě, že příslušné finanční prostředky určené k poskytnutí dotace neobdrží z příslušné kapitoly státního rozpočtu, vč. finančních prostředků na předfinancování způsobilých výdajů, které mají být kryty prostředky z rozpočtu Evropské unie.

4. Plánovaný finanční rámec projektu (pouze orientační charakter)

Výdaje projektu	Kč
Předpokládané celkové výdaje projektu	29 004 209,82
Předpokládané max. celkové způsobilé výdaje	27 806 309,82

z toho předpokládané celkové neinvestiční výdaje	339 498,78
z toho předpokládané max. celkové způsobilé výdaje na křížové financování	0,00
Předpokládané celkové nezpůsobilé výdaje	1 197 900,00
Celkové způsobilé výdaje na projekt připadající na finanční mezeru dle článku 55 nařízení 1083/2006[1]	---
Jiné peněžní příjmy	0,00

5. Struktura financování způsobilých výdajů projektu a rozdělení dotace na podíly podle zdrojů financování způsobilých výdajů projektu.

Zdroje financování		**CZV (100%)**	
		Kč	**Podíl na celkových způsobilých výdajích projektu (v %)**
Maximální výše poskytnuté dotace z rozpočtu RR		23 635 363,32	85,00
Předpokládané spolufinancování příjemcem		4 170 946,50	15,00
z toho	národní veřejné zdroje[2]	4 170 946,50	15,00
	soukromé zdroje[3]	0,00	0,00

6. Dotace podle této Smlouvy je příjemci dotace poskytována pouze k úhradě způsobilých výdajů projektu. Skutečná výše dotace, která bude příjemci poskytnuta, bude určena na základě řádně prokázaných způsobilých výdajů projektu. O způsobilosti výdajů rozhoduje poskytovatel dotace.

7. Příjemce dotace zajistí financování veškerých ostatních výdajů projektu, které nejsou kryty dotací. V případě, že v průběhu realizace projektu dojde ke snížení způsobilých výdajů prokázaných na straně příjemce, musí být vždy zachovány procentní podíly dotace a zdrojů spolufinancování na celkových způsobilých výdajích.

8. Příjemce dotace není oprávněn na způsobilé výdaje projektu schváleného k financování v rámci ROP regionu soudržnosti Moravskoslezsko čerpat prostředky z jiných finančních nástrojů Evropského společenství.

9. Příjemce dotace je oprávněn na způsobilé výdaje projektu, v rámci stanovené výše spolufinancování příjemcem podle této Smlouvy, čerpat prostředky i z jiných národních veřejných zdrojů. Toto neplatí u projektů zakládajících veřejnou podporu podle čl. 107 odst. 1 Smlouvy o fungování Evropské unie, pokud by tím došlo k překročení maximální míry podpory.

[1] Použije se pouze u projektů vytvářejících příjmy dle č. 55 Nařízení Rady (ES) č. 1083/2006, ze dne 11.7. 2006, o obecných ustanoveních o Evropském fondu pro regionální rozvoj, Evropském sociálním fondu a Fondu soudržnosti a o zrušení nařízení (ES) č. 1260/1999, v platném znění. Je výsledkem výpočtu finanční mezery.

[2] Veřejným výdajem je výdaj, který pochází ze SR, státních finančních aktiv, státních fondů, územních rozpočtů, rozpočtu EU, z rozpočtu mezinárodních organizací založených mezinárodní veřejnou smlouvou, anebo jakýkoli podobný výdaj. Za podobný výdaj se považuje výdaj pocházející z rozpočtu veřejnoprávních subjektů nebo sdružení jednoho nebo více regionálních nebo místních orgánů nebo veřejnoprávních subjektů jednajících v souladu se směrnicí Evropského parlamentu a Rady 2004/18/ES ze dne 31. března 2004 o koordinaci postupů při zadávání veřejných zakázek na stavební práce, dodávky a služby. Veřejnoprávním subjektem se rozumí jakýkoliv subjekt, který: a) je založený nebo zřízený za zvláštním účelem uspokojování potřeb obecného zájmu, který nemá průmyslovou nebo obchodní povahu, b) má právní subjektivitu a c) je financován převážně státem, regionálními nebo místními orgány nebo jinými veřejnoprávními subjekty; nebo je těmito orgány řízen; nebo je v jeho správním, řídícím nebo dozorčím orgánu více než polovina členů jmenována státem, regionálními nebo místními orgány nebo jinými veřejnoprávními subjekty;
Zdroj: Metodika finančních toků a kontroly programů spolufinancovaných ze SF/FS/EFF na programové období 2007-2013

[3] Vlastní zdroje příjemce, případně i externí zdroje financování, které nejsou veřejným výdajem.

10. V případě, že dotace zakládá veřejnou podporu podle čl. 107 odst. 1 Smlouvy o fungování Evropské unie, příjemce zajistí úhradu veškerých výdajů projektu, které jsou pro účely pravidel veřejné podpory považovány za soukromé financování, pouze ze soukromých zdrojů.

11. U projektů vytvářejících příjmy dle č. 55 Nařízení Rady (ES) č. 1083/2006, ze dne 11.7.2006, o obecných ustanoveních o Evropském fondu pro regionální rozvoj, Evropském sociálním fondu a Fondu soudržnosti a o zrušení nařízení (ES) č. 1260/1999, je maximální výše dotace vypočtena na základě principu finanční mezery. Příjemce dotace postupuje dle metodického pokynu – Projekty vytvářející příjmy, a to i v případě, že projekt vytváří tzn. jiné peněžní příjmy.

ČÁST II.
PODMÍNKY ČERPÁNÍ DOTACE

IV.
ZÁKLADNÍ PODMÍNKY A POVINNOSTI

1. **Harmonogram realizace projektu**

1.1 Příjemce dotace se zavazuje

a) zahájit fyzickou realizaci projektu nejpozději do 6 měsíců od podpisu této Smlouvy

b) ukončit projekt nejpozději do **30.10.2015.**

1.2 Příjemce dotace se zavazuje dodržet Harmonogram plateb, který byl schválen poskytovatelem dotace. Veškeré skutečnosti, které by mohly mít za následek nedodržení harmonogramu realizace projektu podle tohoto článku Smlouvy, včetně Harmonogramu plateb, musí příjemce dotace dopředu oznámit poskytovateli dotace.

1.3 Příjemce dotace se zavazuje podávat monitorovací hlášení/zprávy a po dobu udržitelnosti předkládat Zprávu o zajištění udržitelnosti projektu v souladu s Příručkou pro příjemce, nestanoví-li poskytovatel dotace jinak.

2. Užití dotace a rozpočet projektu

2.1 Příjemce dotace se zavazuje realizovat projekt v souladu se žádostí o dotaci, touto Smlouvou a metodickými pokyny. V případě rozporů mezi žádostí o dotaci a touto Smlouvou platí údaje uvedené v této Smlouvě. Příjemce dotace je povinen naplnit účel dotace.

2.2 Příjemce dotace se zavazuje dodržovat rozpočet projektu, který je uveden v příloze č. 2 Smlouvy. V případě změn v rozpočtu a zvýšení maximální výše neinvestičních výdajů se příjemce zavazuje postupovat dle Příručky pro příjemce a Metodického pokynu pro způsobilé výdaje a vícenáklady.

3. Způsobilé výdaje

3.1 Příjemce dotace použije dotaci pouze k úhradě způsobilých výdajů uvedených v rozpočtu projektu a stanovených v metodických pokynech v příloze č. 1 této smlouvy.

3.2 Časová způsobilost výdajů projektu:

a) Počáteční datum způsobilosti výdajů projektu je stanoveno od 01.01.2009 s těmito výjimkami:
- výdaje na projektovou dokumentaci pro územní/stavební řízení a na studii proveditelnosti projektu jsou způsobilé od 01.01.2007

b) Koncové datum způsobilosti výdajů projektu je shodné s datem ukončení projektu dle čl. IV. odst.1. bod 1.1 písm. b).

Pokud projekt nebude dokončen a plně funkční k 30. 6. 2016, jsou veškeré výdaje na projekt nezpůsobilé. Příjemce dotace je v tomto případě povinen vrátit veškeré prostředky, které mu byly na projekt poskytnuty, pokud poskytovatel dotace nebo jiný oprávněný orgán nestanoví v konkrétním případě jinak.

3.3 Příjemce dotace je oprávněn v žádosti o platbu (tj. ve standardní žádosti o platbu anebo modifikované žádosti o platbu) požadovat uhrazení podílu způsobilých výdajů projektu, a to s ohledem jak na procentuální, tak celkovou výši poskytnuté dotace.

3.4 Pokud je příjemce dotace plátcem daně z přidané hodnoty a má možnost žádat o její zpětné proplacení příslušného správce daně, musí být pro účely této Smlouvy všechny výdaje vykazovány bez DPH.

3.5 Pokud se příjemce dotace (původně neplátce DPH) v průběhu realizace anebo po dobu udržitelnosti projektu stane plátcem DPH, bezodkladně po registraci ohlásí tuto skutečnost poskytovateli dotace.

4. Plnění monitorovacích indikátorů

4.1 Příjemce dotace je povinen naplnit hlavní monitorovací indikátory, které jsou uvedeny v čl. II odst. 1 této Smlouvy a uchovat je po celou dobu udržitelnosti projektu podle odst. 5 tohoto článku Smlouvy.

4.2 Příjemce dotace se zavazuje informovat o průběhu naplňování indikátorů v rámci monitorovacích hlášení/zpráv.

5. Udržitelnost projektu

Příjemce dotace je povinen zajistit,

5.1 aby výstupy a výsledky projektu, tak jak jsou uvedeny v žádosti o dotaci, včetně příloh, byly zachovány a sloužily k účelu popsanému v žádosti o dotaci po dobu minimálně 5ti let od finančního ukončení projektu (v případě příjemců z řad malých a středních podniků po dobu 3 let)

5.2 že po dobu 5ti let od ukončení projektu (v případě příjemců z řad malých a středních podniků po dobu 3 let) projekt neprojde podstatnou změnou definovanou v čl. 57 odst. 1 Nařízení Rady (ES) č. 1083/2006 o obecných ustanoveních o Evropském fondu pro regionální rozvoj, Evropském sociálním fondu a Fondu soudržnosti a o zrušení nařízení (ES) č. 1260/1999

5.3 po celou dobu realizace projektu a udržitelnosti projektu nesmí příjemce dotace převést vlastnické právo k majetku pořízeného z dotace na třetí osobu, případně zřídit k tomuto majetku zástavní právo, pokud poskytovatel dotace nestanoví v konkrétním případě jinak. Příjemce dotace může majetek pořízený z dotace po dobu udržitelnosti projektu pronajmout či vypůjčit třetí osobě pouze s písemným souhlasem poskytovatele dotace[4]. Věcné břemeno k majetku pořízenému z dotace lze po dobu udržitelnosti projektu zřídit pouze s písemným souhlasem poskytovatele dotace.

6. Veřejné zakázky

6.1 Příjemce dotace postupuje při zadávání veřejných zakázek v souladu s poslední verzí Metodického pokynu pro zadávání veřejných zakázek.

6.2 Pokud poskytovatel dotace na základě kontroly veřejné zakázky zjistí, že příjemce dotace nedodržel postup stanovený zákonem č. 137/2006 Sb. nebo Metodickým pokynem pro zadávání veřejných zakázek, bude poskytovatelem dotace provedena finanční oprava způsobilých výdajů uvedených v žádosti o platbu, kterých se toto porušení týká, a to dle aktuální tabulky finančních oprav, vycházejících z pokynů EU ke stanovení finančních oprav, zveřejněné na webových stránkách poskytovatele dotace.

[4] Ke svěření nebo vypůjčení majetku pořízeného z dotace příspěvkové organizaci příjemce není po dobu realizace a udržitelnosti projektu nutné vyžádat si písemný souhlas poskytovatele, a to za podmínek stanovených v Příručce pro příjemce.

6.3 V případě provádění finančních oprav za porušení pravidel pro zadávání veřejných zakázek před proplacením výdaje se snižuje maximální částka dotace, a to o částku odpovídající stanovené finanční opravě.

7. Kontrola, spolupráce a opatření k nápravě

7.1 Příjemce dotace je povinen za účelem ověření plnění povinností vyplývajících z této Smlouvy vytvořit podmínky k provedení kontroly vztahující se k realizaci projektu, poskytnout veškeré doklady vážící se k realizaci projektu, umožnit průběžné ověřování souladu údajů o realizaci projektu uváděných ve zprávách o realizaci projektu se skutečným stavem v místě jeho realizace a poskytnout součinnost všem osobám oprávněným k provádění kontroly. Těmito oprávněnými osobami jsou zejména poskytovatel dotace, Ministerstvo financí, auditní orgán, Nejvyšší kontrolní úřad, Evropská komise a Evropský účetní dvůr, případně další orgány oprávněné k výkonu kontroly. Poskytovatel dotace je oprávněn vykonat u příjemce během fyzické realizace projektu kdykoliv bez předchozího upozornění monitorovací návštěvu.

7.2 Příjemce dotace poskytovateli dotace neprodleně oznamuje veškeré skutečnosti, které mohou mít vliv na povahu nebo podmínky provádění projektu a na plnění povinností vyplývajících z této Smlouvy, a to postupem uvedeným v Příručce pro příjemce.

7.3 Příjemce na žádost poskytovatele dotace, popř. jiného oprávněného subjektu, písemně sděluje poskytovateli dotace, popř. jinému oprávněnému subjektu, jakékoliv doplňující informace související s realizací projektu, a to ve lhůtě stanovené poskytovatelem dotace, případně jiným oprávněným subjektem.

7.4 Příjemce dotace realizuje veškerá opatření k odstranění nedostatků zjištěných při veřejnoprávní kontrole uložená poskytovatelem dotace, případně orgány oprávněnými ke kontrole podle bodu 7.1 tohoto článku Smlouvy, a to v požadovaném termínu, rozsahu a kvalitě, a včas a řádně o jejich splnění poskytovatele dotace informuje.

8. Publicita

8.1 Příjemce dotace je povinen provádět propagaci projektu v souladu s Nařízením Rady (ES) č. 1083/2006 o obecných ustanoveních o Evropském fondu pro regionální rozvoj, Evropském sociálním fondu a Fondu soudržnosti a o zrušení nařízení (ES) č. 1260/1999 a Nařízením Komise (ES) č. 1828/2006 kterým se stanoví prováděcí pravidla k Nařízení Rady (ES) č. 1083/2006 o obecných ustanoveních o Evropském fondu pro regionální rozvoj, Evropském sociálním fondu a Fondu soudržnosti a k Nařízení Evropského parlamentu a Rady (ES) č. 1080/2006 o Evropském fondu pro regionální rozvoj.

8.2 Ke splnění povinnosti podle bodu 8.1 tímto poskytovatel dotace uděluje příjemci dotace souhlas k užívání loga ROP regionu soudržnosti Moravskoslezsko v souvislosti s realizací projektu, a to po celou dobu realizace a udržitelnosti projektu. Při užívání loga podle tohoto odstavce je příjemce dotace povinen postupovat v souladu s Grafickým manuálem loga ROP regionu soudržnosti Moravskoslezsko, zveřejněným na webových stránkách poskytovatele dotace.

9. Uchovávání dokumentů

9.1 Příjemce dotace je povinen uchovávat odpovídajícím způsobem v souladu se zákonem č. 499/2004 Sb., o archivnictví a spisové službě a o změně některých zákonů, ve znění pozdějších předpisů, a v souladu se zákonem č. 563/1991 Sb., o účetnictví, ve znění pozdějších předpisů, po dobu deseti let od finančního ukončení projektu, zároveň však alespoň po dobu tří let od ukončení programu dle čl. 88 a násl. Nařízení Rady (ES) č. 1083/2006, o obecných ustanoveních o Evropském fondu pro regionální rozvoj, Evropském sociálním fondu a Fondu soudržnosti a o zrušení nařízení (ES) č. 1260/1999, veškeré originály dokladů, Smlouvu včetně jejich dodatků a další originály dokumentů, vztahujících se k projektu, přičemž běh lhůty se začne počítat od 1. ledna následujícího kalendářního roku poté, kdy byla provedena poslední platba na projekt.

9.2 V případě, že dotace poskytnutá podle této smlouvy má charakter veřejné podpory podle čl. 107 odst. 1 Smlouvy o fungování Evropské unie, je příjemce povinen uchovávat originály veškerých účetních dokladů, vztahujících se k projektu, až do 31. 12. 2025.

9.3 Po celou dobu podle bodu 9.1 a bodu 9.2 je příjemce dotace povinen umožnit poskytovateli dotace, jakož i ostatním subjektům oprávněným ke kontrole podle odst. 7 tohoto článku, vstup na pozemky, do zařízení a objektů spojených s projektem a jeho realizací a umožnit jim přístup k veškeré výše uvedené dokumentaci.

10. Zapojení partnera

V případě, že příjemce realizuje projekt, či některou z jeho fází, ve spolupráci s partnerem, do právních aktů, které s partnerem za tímto účelem uzavírá, zakotví tytéž závazky a povinnosti, které pro příjemce vyplývají z této Smlouvy, a to zejména ve vztahu k udržitelnosti projektu, realizaci veřejných zakázek apod.

11. Pojištění majetku pořizovaného v rámci realizace projektu

Příručka pro příjemce stanoví, kdy je příjemce dotace povinen pojistit majetek pořízený z dotace.

12. Environmentální kritéria/kritéria rovných příležitostí

12.1 Příjemce dotace je při naplňování projektu povinen prosazovat princip rovných příležitostí, rovnosti mužů a žen a princip nediskriminace, zejména s ohledem na osoby se zdravotním postižením. Dále se příjemce zavazuje dbát ochrany životního prostředí.

12.2 Příjemce dotace je povinen při realizaci projektu naplnit a udržet po celou dobu udržitelnosti projektu podle odst. 5 tohoto článku Smlouvy environmentální kritéria a kritéria rovných příležitostí, které jsou uvedeny v čl. II odst. 1 této Smlouvy.

13. Vedení účetnictví

13.1 Příjemce dotace je povinen řádně účtovat o veškerých příjmech a výdajích projektu. Příjemce dotace je povinen vést oddělenou účetní evidenci o projektu v souladu se zákonem č. 563/1991 Sb., o účetnictví, ve znění pozdějších předpisů.

13.2 Příjemci, kteří nevedou účetnictví podle tohoto zákona, jsou povinni vést daňovou evidenci podle zákona č. 586/1992 Sb., o daních z příjmů, ve znění pozdějších předpisů, rozšířenou o tyto dodatečné požadavky:
a) příslušný doklad musí splňovat předepsané náležitosti účetního dokladu ve smyslu zákona č. 563/1991 Sb., o účetnictví, ve znění pozdějších předpisů (s výjimkou § 11 odst. 1 písm. f),
b) předmětné doklady musí být správné, úplné, průkazné, srozumitelné a průběžně chronologicky vedené způsobem zaručujícím jejich trvalost,
c) při kontrole poskytne příjemce kontrolnímu orgánu na vyžádání daňovou evidenci v plném rozsahu,
d) uskutečněné příjmy a výdaje jsou odděleně vedeny ve vztahu k příslušnému projektu, ke kterému se vážou, tzn. že na dokladech musí být jednoznačně uvedeno, ke kterému projektu se vztahují.

V.
PLATEBNÍ PODMÍNKY

1. Žádost o platbu

Podmínkou čerpání dotace je předložení řádně vyplněné žádosti o platbu, podložené příslušnými účetními doklady a dalšími dokumenty vyžadovanými poskytovatelem dotace dle Příručky pro příjemce.

V případě proplácení výdajů na základě podání standardní žádosti o platbu budou příjemci dotace propláceny jen způsobilé výdaje, které příjemce prokazatelně uhradil a doložil příslušným účetním dokladem. V případě

proplácení výdajů na základě modifikované žádosti o platbu budou příjemci dotace propláceny jen způsobilé výdaje, a to po předložení příslušných účetních dokladů.

Pokud poskytovatel dotace v rámci administrace žádosti o platbu zjistí porušení podmínek pro poskytnutí dotace ze strany příjemce dotace, budou výdaje, kterých se zjištěné porušení týká, nebo jejich část, zařazeny mezi nezpůsobilé a nebudou příjemci dotace proplaceny.

2. Vrácení platby nebo její části

2.1 Pokud v průběhu realizace projektu anebo po dobu jeho udržitelnosti podle čl. IV. odst. 5. smlouvy bude zjištěno, že výdaj, příp. výdaje, které již byly proplaceny poskytovatelem dotace, byly v době proplacení nezpůsobilé, je příjemce dotace povinen platby vztahující se k těmto nezpůsobilým výdajům vrátit poskytovateli dotace na účet uvedený v záhlaví této smlouvy.

2.2 Použije-li příjemce dotace poskytnutou dotaci, popř. její část v rozporu s touto smlouvou, je rovněž povinen poskytnuté finanční prostředky, vztahující se k tomuto porušení, vrátit poskytovateli dotace na účet uvedený v záhlaví této smlouvy.

2.3 Příjemce dotace povinen platby vrátit ve lhůtě 7 dnů ode dne doručení výzvy k vrácení platby či její části, nestanoví-li poskytovatel dotace jinak.

2.4 Obdobně podle tohoto odstavce se postupuje v případě, že bude dodatečně provedena finanční oprava dle čl. IV. odst. 6 Smlouvy.

VI.
PŘIJETÍ A PROPLÁCENÍ DOTACE

1. Poskytovatel dotace:

   a) po přijetí úplné, pravdivé a bezchybné standardní žádosti o platbu vystaví v co nejkratším termínu, zpravidla však do 40 pracovních dnů, platební příkazy a provede platby bezhotovostním bankovním převodem ve prospěch účtu/podúčtu příjemce dotace uvedeného v záhlaví této Smlouvy,

   b) po přijetí úplné, pravdivé a bezchybné modifikované žádosti o platbu bezhotovostním bankovním převodem v termínu do 40 pracovních dnů odešle avízo bance o povolení k inkasu. Převod peněžních prostředků ve prospěch technického účtu příjemce dotace uvedeného v záhlaví této Smlouvy bude proveden za předpokladu, že příjemce dotace již vložil na tento technický účet peněžní prostředky odpovídající výši jeho spolufinancování a zároveň vystavil příkaz k úhradě ve prospěch dodavatelů v souladu s avízem zaslaném příjemci.

   c) po přijetí úplné, pravdivé, a bezchybné závěrečné monitorovací zprávy vystaví v co nejkratším termínu, zpravidla však 40 pracovních dnů, platební příkazy a provede platby ve prospěch účtu/podúčtu příjemce dotace uvedeného v záhlaví této Smlouvy,

   d) při splnění podmínek stanovených touto Smlouvou poskytne příjemci dotace částku odpovídající maximálně 85 % způsobilých výdajů projektu, jejichž oprávněnost bude posouzena poskytovatelem dotace, maximálně však do výše uvedené v čl. III. odst. 1.

2. Poskytovatel je oprávněn lhůty uvedené v odstavci 1 tohoto článku Smlouvy překročit v případě, že mu nebudou poskytnuty finanční prostředky na úhradu způsobilých výdajů projektu ze strany Ministerstva pro místní rozvoj, případně nastane jiná objektivní událost, kterou poskytovatel nemohl předpokládat.

VII.
ZMĚNY V REALIZACI PROJEKTU, ZMĚNA SMLOUVY, UKONČENÍ SMLOUVY

1. Postup příjemce dotace pro oznamování změn v realizaci projektu je uveden v Příručce pro příjemce.
2. Smlouvu je možné změnit na základě písemného dodatku ke Smlouvě, podepsaného oprávněnými zástupci obou smluvních stran anebo prostřednictvím vyjádření ke změnám/oznámení o změnách. Při změně smlouvy se postupuje dle Příručky pro příjemce.

3. Ve výjimečných případech, z důvodů a za podmínek stanovených v Příručce pro příjemce, je možné Smlouvu ukončit před dosažením vlastního účelu Smlouvy, a to:

   a) dohodou

   b) výpovědí Smlouvy ze strany poskytovatele dotace.

   Předčasným ukončením Smlouvy však nezaniká, není-li v Příručce pro příjemce uvedeno jinak, povinnost příjemce dotace vrátit poskytovateli dotace poskytnuté prostředky, včetně penále, příslušenství či právo poskytovatele dotace na náhradu škody.

VIII.
PORUŠENÍ PODMÍNEK PRO POSKYTNUTÍ DOTACE

1. Pokud poskytovatel dotace nebo osoba oprávněná ke kontrole dle článku IV. odst. 7 této Smlouvy zjistí, že příjemce dotace nesplnil nebo neplní některou z podmínek vyplývajících z této Smlouvy, je poskytovatel dotace oprávněn pozastavit proplácení prostředků dotace a zahájit potřebné kroky vedoucí ke zjištění, zda došlo k nesrovnalosti ve smyslu Nařízení Rady (ES) č. 1083/2006 o obecných ustanoveních o Evropském fondu pro regionální rozvoj, Evropském sociálním fondu a Fondu soudržnosti a o zrušení nařízení (ES) č. 1260/1999, a Nařízení Komise (ES) č. 1828/2006, kterým se stanoví prováděcí pravidla k Nařízení Rady (ES) č. 1083/2006 o obecných ustanoveních týkajících se Evropského fondu pro regionální rozvoj, Evropského sociálního fondu a Fondu soudržnosti a k Nařízení Evropského parlamentu a Rady (ES) č. 1080/2006 o Evropském fondu pro regionální rozvoj, a zda nedošlo k porušení rozpočtové kázně podle zákona o územních rozpočtech či porušení jiných podmínek pro poskytnutí dotace.

2. Za porušení rozpočtové kázně podle § 22 odst. 2 zákona č. 250/2000, o územních rozpočtech, je považováno porušení povinností stanovených touto Smlouvou, které souvisí s účelem, na který byly peněžní prostředky poskytnuty, a to konkrétně nedodržení:
   a) hlavních monitorovacích indikátorů o více než 30 %
   b) kritérií rovných příležitostí/environmentálních kritérií o více než 30 %
   c) účelu dotace, uvedeného ve Smlouvě
   d) povinnosti zákazu zcizení majetku pořízeného z dotace bez souhlasu poskytovatele dotace
   e) povinnosti umožnit poskytovateli dotace, jakož i ostatním subjektům oprávněným ke kontrole, vstup na pozemky, do zařízení a objektů spojených s projektem a jeho realizací a umožnit jim přístup k veškeré relevantní dokumentaci.
   f) plnění povinné publicity projektu
   g) povinnosti nezatížit majetek poskytnutý z dotace zástavním právem, jiným věcným nebo obligačním právem bez souhlasu poskytovatele dotace,
   h) povinnosti vedení účetnictví či povinnosti archivnictví.

   Za porušení povinností stanovených v písm. a) – e) lze uložit snížený odvod, a to v rozmezí 25 – 100 % poskytnutých peněžních prostředků.

   Za porušení povinností stanovených v písm. f) – h) lze uložit snížený odvod, a to v rozmezí 2 – 25 % poskytnutých peněžních prostředků.

   Při stanovení výše odvodu poskytovatel dotace přihlédne k závažnosti porušení a jeho vlivu na dodržení účelu dotace.

ČÁST III.
ZÁVĚREČNÁ USTANOVENÍ

1. Příjemce dotace souhlasí se zveřejněním údajů uvedených ve Smlouvě, a to v rozsahu: název subjektu/jméno/firma, adresa sídla/trvalého pobytu/místa podnikání, IČ, název projektu, předmět a výše dotace v souladu se zákonem č. 106/1999 Sb., o svobodném přístupu k informacím, ve znění pozdějších předpisů, zákonem č. 101/2000 Sb., o ochraně osobních údajů a o změně některých zákonů, ve znění pozdějších předpisů, a v souladu s čl. 7 odst. 2d Nařízení Komise (ES) č. 1828/2006, kterým se stanoví prováděcí pravidla k Nařízení Rady (ES) č. 1083/2006 o obecných ustanoveních týkajících se Evropského fondu pro regionální rozvoj, Evropského sociálního fondu a Fondu soudržnosti a k Nařízení Evropského parlamentu a Rady (ES) č. 1080/2006 o Evropském fondu pro regionální rozvoj, zejména z důvodu využívání těchto údajů v informačních systémech pro účely administrace strukturálních fondů.

2. Příjemce dotace souhlasí se zpracováváním svých osobních údajů, které sdělil poskytovateli dotace, v souladu s příslušnými ustanoveními zákona č. 101/2000 Sb., o ochraně osobních údajů a o změně některých zákonů, ve znění pozdějších předpisů a zákona č. 123/1998 Sb., o právu na informace o životním prostředí, ve znění pozdějších předpisů, pro účely administrace projektu a dále souhlasí s tím, aby poskytovatel dotace poskytoval tyto jeho osobní údaje organizacím a partnerům poskytovatele (zejména Ministerstvu pro místní rozvoj a Ministerstvu financí), a to výhradně za uvedeným účelem. Příjemce dotace uděluje souhlas na dobu realizace projektu a deseti let následujících po ukončení realizace projektu. Příjemce tímto prohlašuje, že byl ve smyslu § 11 zákona č. 101/2000 Sb., o ochraně osobních údajů, ve znění pozdějších předpisů, řádně informován o zpracování a uchování osobních údajů.

3. Příjemce dotace souhlasí s tím, aby v případě potřeby poskytovatele dotace bylo umožněno třetím osobám pověřeným poskytovatelem dotace nahlížet do dokumentů tvořících projektový spis a s těmito dokumenty pracovat (např. v rámci kontroly veřejných zakázek apod.).

4. Příjemce dotace prohlašuje, že všechny údaje, které uvedl v této Smlouvě, případně v žádosti o dotaci, jsou pravdivé a úplné a je si vědom následků, které by uvedení nepravdivých nebo neúplných údajů mělo.

5. Tato Smlouva se vyhotovuje ve třech vyhotoveních, z nichž každé má platnost originálu, z nichž jedno vyhotovení obdrží příjemce dotace a dvě vyhotovení obdrží poskytovatel dotace.

6. Nedílnou součástí této Smlouvy jsou uvedené přílohy:

    1) Seznam metodik, jejichž dodržování je podmínkou pro čerpání dotace podle této Smlouvy, a které jsou pro příjemce závazné, a to ve znění platném ke dni podpisu této Smlouvy

    2) Rozpočet projektu

7. V případě rozporu této Smlouvy s příslušnými metodikami, k jejichž dodržování se příjemce podle čl. I. odst. 3 Smlouvy zavázal, platí tato Smlouva; to však neplatí v případě rozporu Smlouvy s obecně závaznými právními předpisy.

8. Doložka platnosti právního jednání dle ust. § 41 zákona č. 128/2000 Sb., o obcích (obecní zřízení), ve znění pozdějších předpisů:

O přijetí dotace a uzavření této Smlouvy rozhodla/o rada/zastupitelstvo obce dne ....., svým usnesením č. .....

V Ostravě dne

V ……. dne

…….
za poskytovatele dotace
Miroslav Novák
předseda Regionální rady

……..…
za příjemce dotace
Tomáš Hanzel
primátor

Název položky	Jednotka	Počet jednotek	Cena za jednotku (v Kč)	Výdaj celkem (v Kč)	Z toho neinvestiční (v Kč)
01 Doplňkové výdaje - řízení projektu				**0,00**	**0,00**
01.01 Mzdy členů projektového týmu				0,00	
01.02 Odvody sociálního a zdravotního pojištění zaměstnavatele za zaměstnance				0,00	
01.03 Finanční výdaje a poplatky				0,00	
01.04 Nákup dlouhodobého hmotného majetku				0,00	
01.05 Nákup dlouhodobého nehmotného majetku (patenty, know-how, licence)				0,00	
01.06 Odpisy dlouhodobého hmotného a nehmotného majetku				0,00	
02 Doplňkové výdaje - nákup služeb				**240 000,00**	**0,00**
02.01 Audit a odborné znalecké posudky				0,00	
02.02 Poradenství a služby		1	150 000,00	150 000,00	
02.03 Překlady a tlumočení				0,00	
02.04 Výběrová řízení - zadávací dokumentace, organizace výběrového řízení		1	90 000,00	90 000,00	
03 Doplňkové výdaje - jiné				**50 400,00**	**0,00**
03.01 DPH, kdy není nárok na odpočet na vstupu		1	50 400,00	50 400,00	
04 Hlavní výdaje - publicita projektu				**17 000,00**	**0,00**
04.01 Publicita		2	8 500,00	17 000,00	
04.02 Ostatní publicita a marketing (do 2 % CZV)				0,00	
05 Hlavní výdaje - stavební část a nákup technologií				**22 442 843,84**	**0,00**
05.01 Zabezpečení výstavby (inženýrská činnost)		1	747 191,81	747 191,81	
05.02 Pořízení pozemků (do 10% CZV)				0,00	
05.03 Pořízení staveb (v součtu s položkou 05.02 do 50 % CZV)				0,00	
05.04 Dokumentace k projektu (do 5% CZV)				0,00	
05.05 Stavební části stavby		1	21 695 652,03	21 695 652,03	
05.06 Technologická zařízení				0,00	
06 Hlavní výdaje - dlouhodobý hmotný a nehmotný majetek				**280 577,50**	**280 577,50**
06.01 Nákup nebo technické zhodnocení dlouhodobého hmotného majetku				0,00	
06.02 Nákup dlouhodobého nehmotného majetku				0,00	
06.03 Nákup drobného dlouhodobého hmotného či nehmotného majetku (dle rozhodnutí účetní jednotky)		1	280 577,50	280 577,50	280 577,50
06.04 Jiný majetek				0,00	
07 Hlavní výdaje - jiné				**4 775 488,48**	**58 921,28**
07.01 DPH, kdy není nárok na odpočet na vstupu		1	4 775 488,48	4 775 488,48	58 921,28
07.02 Ostatní (specifikujte)				0,00	
08 Křížové financování - mzdy				**0,00**	**0,00**
08.01 Mzdy				0,00	
08.02 Odvody sociálního a zdravotního pojištění zaměstnavatele za zaměstnance				0,00	
09 Křížové financování - provoz				**0,00**	**0,00**
09.01 Cestovní náhrady				0,00	
09.02 Spotřební zboží a provozní materiál				0,00	
09.03 Telefon, fax, poštovné, internet				0,00	
09.04 Voda, paliva, energie, úklid				0,00	
09.05 Odpisy				0,00	
10 Křížové financování - služby				**0,00**	**0,00**
10.01 Publikace/školící materiály/manuály				0,00	
10.02 Vzdělávací služby - lektoři				0,00	
10.03 Výdaje na konání vzdělávacích kurzů				0,00	
11 Křížové financování - jiné výdaje				**0,00**	**0,00**
11.01 DPH, kdy není nárok na odpočet na vstupu				0,00	
12 Doplňkové výdaje celkem (do 10% CZV)				**290 400,00**	**0,00**
13 Hlavní výdaje celkem				**27 515 909,82**	**339 498,78**
14 Křížové financování celkem (do 20% CZV)				**0,00**	**0,00**
15 ZPŮSOBILÉ VÝDAJE CELKEM (12+13+14)				**27 806 309,82**	**339 498,78**
16 NEZPŮSOBILÉ VÝDAJE CELKEM				**1 197 900,00**	**0,00**
16.01 DPH , kdy je nárok na odpočet na vstupu				0,00	
16.02 Pozemek (nad 10% CZV)				0,00	
16.03 Jiné		1	1 197 900,00	1 197 900,00	
17 CELKOVÉ VÝDAJE PROJEKTU (15 + 16)				**29 004 209,82**	**339 498,78**

Seznam metodik, kterými je příjemce dotace povinen se řídit při čerpání dotace

Název	Verze
Metodický pokyn – Pravidla pro publicitu	3.02
Metodický pokyn pro vykazování výdajů	3.04
Metodický pokyn – Průvodce horizontálními tématy	3.07
Metodický pokyn pro způsobilé výdaje a vícenáklady	2.15
Metodický pokyn pro zpracování studie proveditelnosti a ekonomické analýzy (CBA)	4.03
Metodický pokyn – Definice malých a středních podniků	1.06
Metodický pokyn – Projekty vytvářející příjmy	2.02

Příloha

Příloha č. 1 k usnesení RM Karviné č. 229

Výše jednotlivých výdajů sociálního fondu pro uvolněné funkcionáře na rok 2015:

- Příspěvek na stravování ve formě stravenky : **Kč 40,- za každý pracovní den**
- Příspěvek na penzijní připojištění **Kč 200,- měsíčně**
- Věcné a peněžité dary při životních jubileích poskytovány UF, kteří dovršili 50 let **Kč 15.000,-**
- Věcné a peněžité dary pro dobrovolné dárce krve :

při získání bronzové Jánského medaile:	**Kč 500,-**
při získání stříbrné Jánského medaile:	**Kč 1.000,-**
při získání zlaté Jánského medaile	**Kč 1.500,-**
při získání Zlatého kříže I., II., a III. Stupně	**Kč 700,-**

- měsíční příspěvek na tzv. ošatné **Kč 3.000,-**

Příloha č. 1 k usnesení RM Karviné č. 230

Návrh na provedení rozpočtových opatření
údaje v Kč

text	zdroje	výdaje
Zapojení nedočerpaných prostředků jmenovitých akcí Odboru majetkového z předchozího roku.		
Financování - použití zdrojů z fin. vypořádání	315 032 237,78	
Odbor majetkový - Karviná-rozšíření kanalizace		10 000 000,00
Odbor majetkový - Karviná-odkanalizování okrajových částí - lokalita 1,1A		50 000,00
Odbor majetkový - Budova MP Karviná-komplexní revitalizace objektu		570 000,00
Odbor majetkový - rekonstrukce a modernizace sportovního areálu-Městský stadion		135 227 323,59
Odbor majetkový - Atletický areál Karviná-Nové Město		271 040,00
Odbor majetkový - Regenerace panel. sídl., Ráj 8. etapa		99 485,09
Odbor majetkový - Regenerace panel. sídl., Ráj 13. etapa		6 069 309,42
Odbor majetkový - Vybudování chodníku na ul.Polské		1 783 734,05
Odbor majetkový - Komerční banka-rozmístění pracovišť MMK		388 200,00
Odbor majetkový - Sesuv komunikace ul .Podlesí, Karviná-Ráj		150 327,00
Odbor majetkový - Most M 26/5-Nadjezd přes trať-spojka mezi ul.Olšiny a Staroměstskou, Ká-St.město		20 000,00
Odbor majetkový - Kino Centrum		47 999 120,00
Odbor majetkový - Revitalizace veřejných ploch v Karviné-Novém Městě		130 000,00
Odbor majetkový - Stavební úpravy ul. Karola Śliwky včetně ul Poštovní v Karviné-Fryštátě		3 975 751,50
Odbor majetkový - Revitalizace vodní plochy v parku Boženy Němcové		700 000,00
Odbor majetkový - Průmyslová zóna Vagónka Karviná		2 818 016,00
Odbor majetkový - Stavební úpravy ul. Lázeňské v Karviné-Darkově		1 940 661,50
Odbor majetkový - Demolice a nová výstavba mostu M 33/5 přes Olšinský náhon, Karviná-Staré Město		137 565,50
Odbor majetkový - Rekonstrukce silnice III/4688 Karviná-vnější okruh		47 650,00
Odbor majetkový - Revitalizace bytového domu tř. Družby č.p. 1207-1210 Karviná – Nové Město		250 000,00
Odbor majetkový - Modernizace venkovních sportovišť základních škol v Karviné		17 918 637,28
Odbor majetkový - Komplexní revitalizace bytového domu Na Vyhlídce 1252-1254 v Karviné		16 745 550,00
Odbor majetkový - Cyklistická doprava ve městě		4 430 140,00
Odbor majetkový - ZŠ a MŠ Prameny - demolice části spojovací chodby		1 701 100,00
Odbor majetkový - Revitalizace vodních toků		20 000 000,00
Odbor majetkový - Odvod dešťových vod		2 000 000,00
Odbor majetkový - Rekonstrukce parku Boženy Němcové v Karviné - III.etapa - okolí kašny naproti sauny		4 270 086,00
Odbor majetkový - Rekonstrukce Městského tenisového klubu v Karviné		7 318 500,00
Odbor majetkový - Rekonstrukce sportovního areálu-tenisové kurty u městského stadionu v Karviné - Ráji		5 000 000,00
Odbor majetkový - Regenerace panel. sídl., Hranice		7 528 851,19
Odbor majetkový - Revitalizace veřejného prostranství v centru města Karviné		1 974 646,00

text	zdroje	výdaje

Zapojení nedočerpaných prostředků jmenovitých akcí Odboru majetkového z předchozího roku. *(pokračování)*

Odbor majetkový - Přechody pro chodce		223 528,00
Odbor majetkový - Komunikace v průmyslové zóně Karviná - Nové Pole		265 454,00
Odbor majetkový - Propojení spisovny a MPK optickým kabelem		27 545,66
Odbor majetkový - Oprava ul.Mickiewiczova		12 700 016,00
Odbor majetkový - Dokovací stanice elektromobilů		300 000,00

Úprava příjmů a výdajů v souvislosti se stanovením finančního vztahu státního rozpočtu k rozpočtu statutárního města Karviné na rok 2015.

Přijaté transfery (dotace) - na výkon státní správy	47 300,00	
Odbor organizační - soc. a zdrav. pojištění zaměstnanců		47 300,00

Celková výše navržených rozpočtových úprav	**315 079 537,78**	**315 079 537,78**

Příloha č. 1 k usnesení RM Karviné č. 231

Katastrální úřad pro Moravskoslezský kraj Katastrální pracoviště Karviná	Okres Karviná	Obec Karviná
Katastrální území Staré Město u Karviné	Mapový list č. OSTRAVA 1-8/21	Měřítko 1:1000
KOPIE KATASTRÁLNÍ MAPY		
Stav k 11. 5. 2011, 08:28:55	Vyhotovil Kupníkova Vlasta	Dne 11.05.2011 08:29:55

Podpis
Číslo
Razítko

Příloha č. 2 k usnesení RM Karviné č. 231

Katastrální úřad pro Moravskoslezský kraj, Katastrální pracoviště Karviné	Okres Karviné	Obec Karviné	Podpis Kříženecká Číslo 2/-/letopočet-5.23 Razítko
Kat. území Staré Město u Karviné	Mapový list č. OSTRAVA 1-0/21	Měřítko 1:1000	
KOPIE KATASTRÁLNÍ MAPY			
Stav k 11. 5. 2011, 08:28:55	Vyhotovil Kijonková Vlasta	Dne 11.05.2011 08:28:55	

Příloha č. 1 k usnesení RM Karviné č. 232

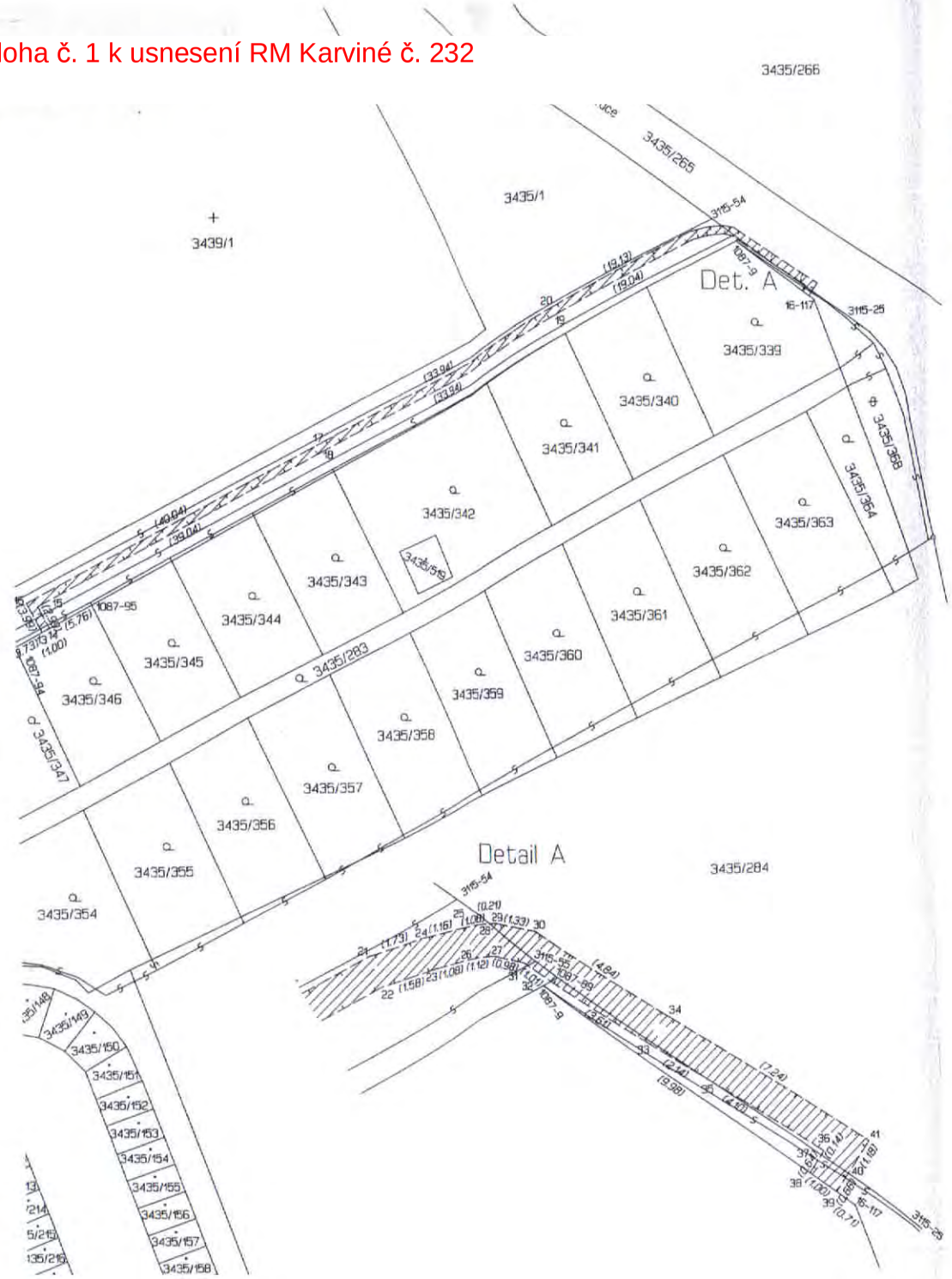

VÝKAZ DOSAVADNÍHO A NOVÉHO STAVU ÚDAJŮ KATASTRU NEMOVITOSTÍ

Dosavadní stav						Nový stav											
Označení pozemku parc. číslem	Výměra parcely		Druh pozemku / Způsob využití	Označení pozemku parc. číslem	Výměra parcely		Druh pozemku / Způsob využití	Typ stavby / Způsob využití	Způsob určení výměr	Porovnání se stavem evidence právních vztahů: Díl přechází z pozemku označeného v katastru nemovitostí	Díl přechází z pozemku označeného v dřívější poz. evidenci	Číslo listu vlastnictví	Výměra dílu		Označení dílu
	ha	m²			ha	m²							ha	m²	
3435/1						101	bm			3435/1		10001			
3435/265						12	bm			3435/265		10001			
3435/368						1	bm			3435/368		10001			
						Celkem 114	bm								

Výpočet délek věcných břemen

Druh věcného břemene : právo uložit, provozovat a udržovat zemní elektrické vedení.

Oprávněný : vlastník pozemků parc. č. 3435/346 a parc. č. 3435/347.

Seznam souřadnic (S-JTSK)

Číslo bodu	Souřadnice pro zápis do KN Y	X	Kód kv.
16-117	452815.14	1099516.72	3
1087-9	452824.51	1099511.72	3
1087-89	452824.06	1099511.48	3
1087-94	452914.23	1099558.93	3
1087-95	452904.94	1099554.05	3
3115-25	452811.02	1099520.85	6
3115-54	452827.38	1099509.09	6
3115-55	452824.75	1099510.99	6
13	452910.93	1099557.20	3
14	452910.04	1099556.73	3
15	452911.42	1099554.08	3
16	452912.77	1099553.65	3
17	452877.22	1099535.22	3
18	452876.76	1099536.11	3
19	452846.63	1099520.49	3
20	452847.09	1099519.61	3
21	452830.16	1099510.70	3
22	452829.78	1099511.63	3
23	452828.27	1099511.19	3
24	452828.50	1099510.21	3
25	452827.35	1099510.01	3
26	452827.21	1099511.00	3
27	452826.09	1099510.88	3
28	452826.27	1099509.89	6
29	452825.06	1099509.87	3
30	452824.75	1099510.08	3
31	452825.12	1099511.04	3
32	452824.28	1099511.59	3
33	452821.26	1099513.58	3
34	452820.71	1099512.75	3
35	452819.49	1099514.77	6
36	452816.07	1099517.04	3
37	452816.15	1099517.16	6
38	452816.51	1099517.69	3
39	452815.71	1099518.29	3
40	452815.34	1099517.74	6
41	452814.69	1099516.76	3

Délky věcných břemen vypočítal ze souřadnic Ing. Josef Nikolov

Ing. Josef Nikolov
GEODETICKÉ PRÁCE
Husova 6/834, 733 01 Karviná - Fryštát
tel.: 596 344 161, mobil: 737 906 260
IČO: 45304772

GEOMETRICKÝ PLÁN pro

vymezení rozsahu věcného břemene k částem pozemků

Vyhotovitel: Ing. Josef Nikolov, Husova 834/6, 733 01 Karviná-Fryštát

Číslo plánu: 5276-43/2014

Okres: Karviná

Obec: Karviná

Kat. území: Karviná-město

Mapový list: Bohumín 1-9/44

Dosavadním vlastníkům pozemků byla poskytnuta možnost seznámit se v terénu s průběhem navrhovaných nových hranic, předepsaným způsobem: bez označení

Geometrický plán ověřil úředně oprávněný zeměměřický inženýr:

Jméno, příjmení: Ing. Josef Nikolov

Číslo položky seznamu úředně oprávněných zeměměřických inženýrů: 1692/1997

Dne: 2.12.2014 Číslo: 39/2014

Náležitostmi a přesností odpovídá právním předpisům.

Katastrální úřad souhlasí s očíslováním parcel.

Stejnopis ověřil úředně oprávněný zeměměřický inženýr:

Jméno, příjmení:

Číslo položky seznamu úředně oprávněných zeměměřických inženýrů:

Dne: Číslo:

Tento stejnopis odpovídá geometrickému plánu v elektronické podobě uloženému v dokumentaci katastrálního úřadu.

Ověření stejnopisu geometrického plánu v listinné podobě.

Příloha

Příloha č. 1 k usnesení RM Karviné č. 234

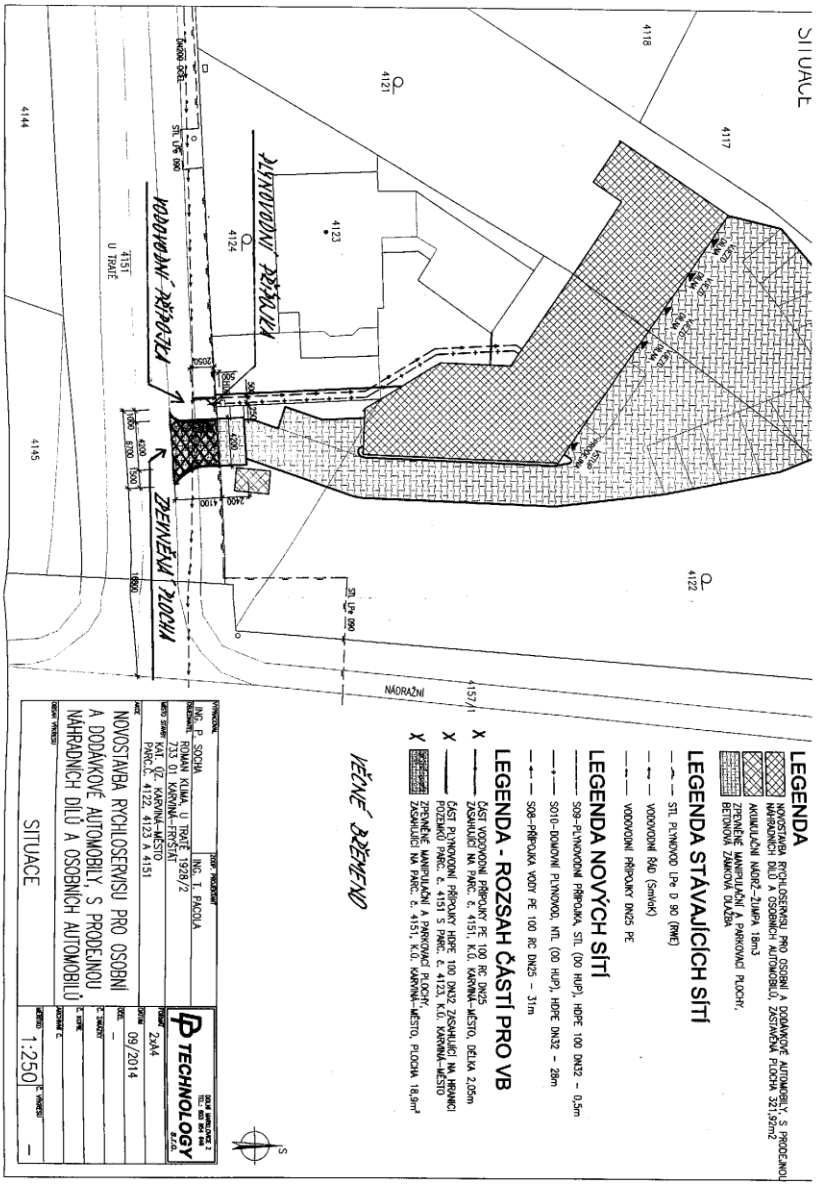

Příloha

Příloha č. 2 k usnesení RM Karviné č. 234

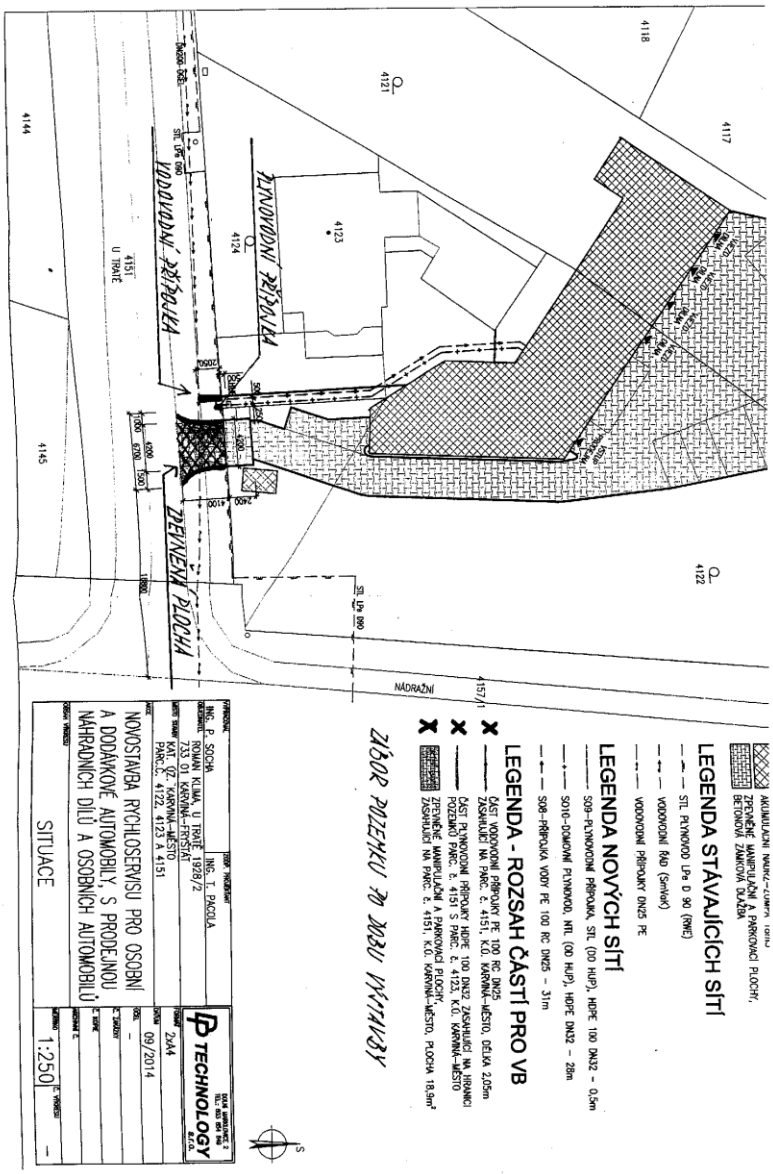

Příloha č. 1 k usnesení RM Karviné č. 236

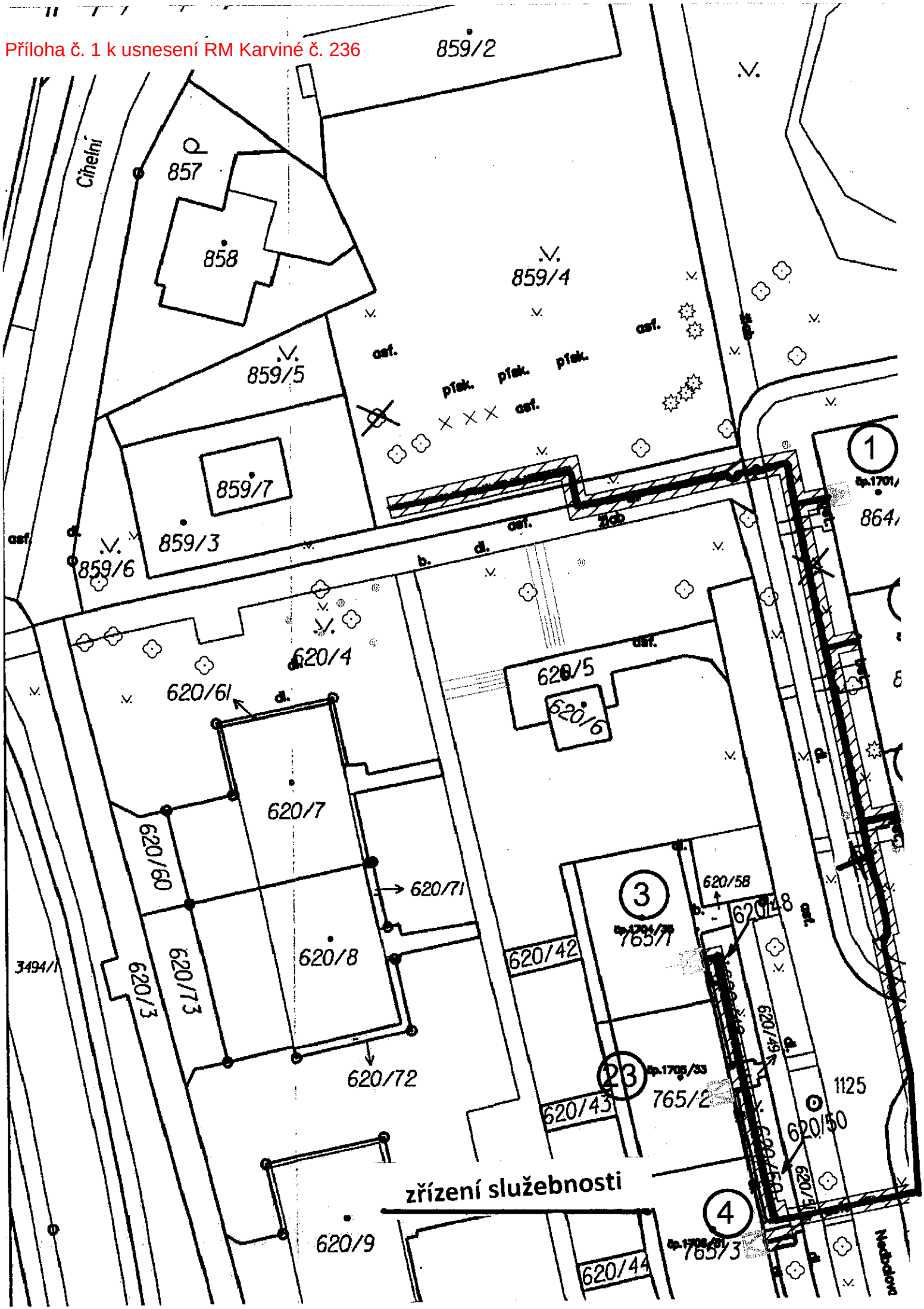

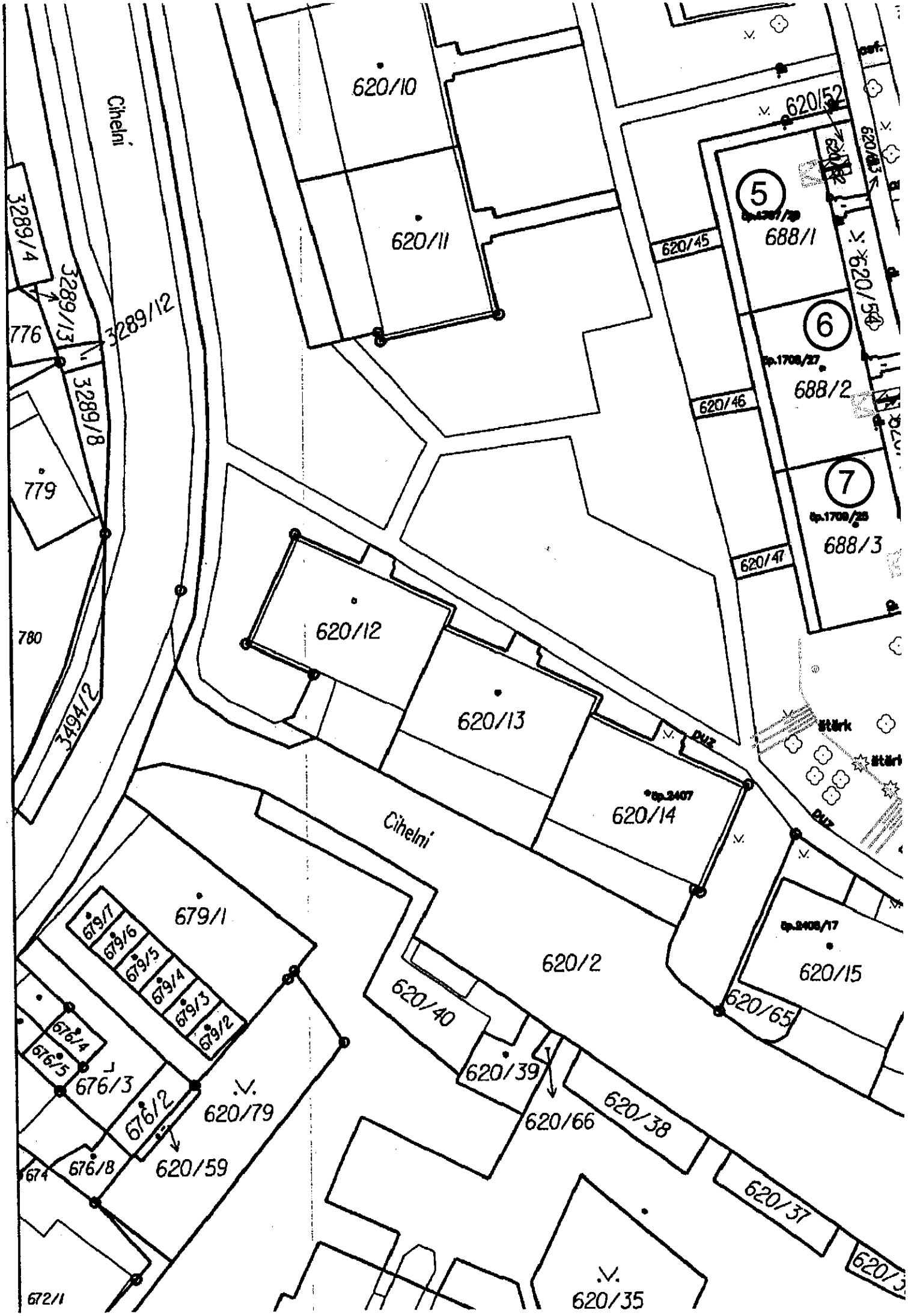
Cihelní
620/10
620/11
620/52
620/53
620/54
620/45
620/46
620/47
5
688/1
6
688/2
7
688/3
3289/4
3289/13
3289/12
3289/8
776
779
780
3494/2
620/12
620/13
620/14
620/15
620/2
620/40
620/39
620/66
620/38
620/37
620/35
620/65
620/79
620/59
679/1
679/7
679/6
679/5
679/4
679/3
679/2
676/4
676/5
676/3
676/2
676/8
674
672/1
Stárk
Stárk

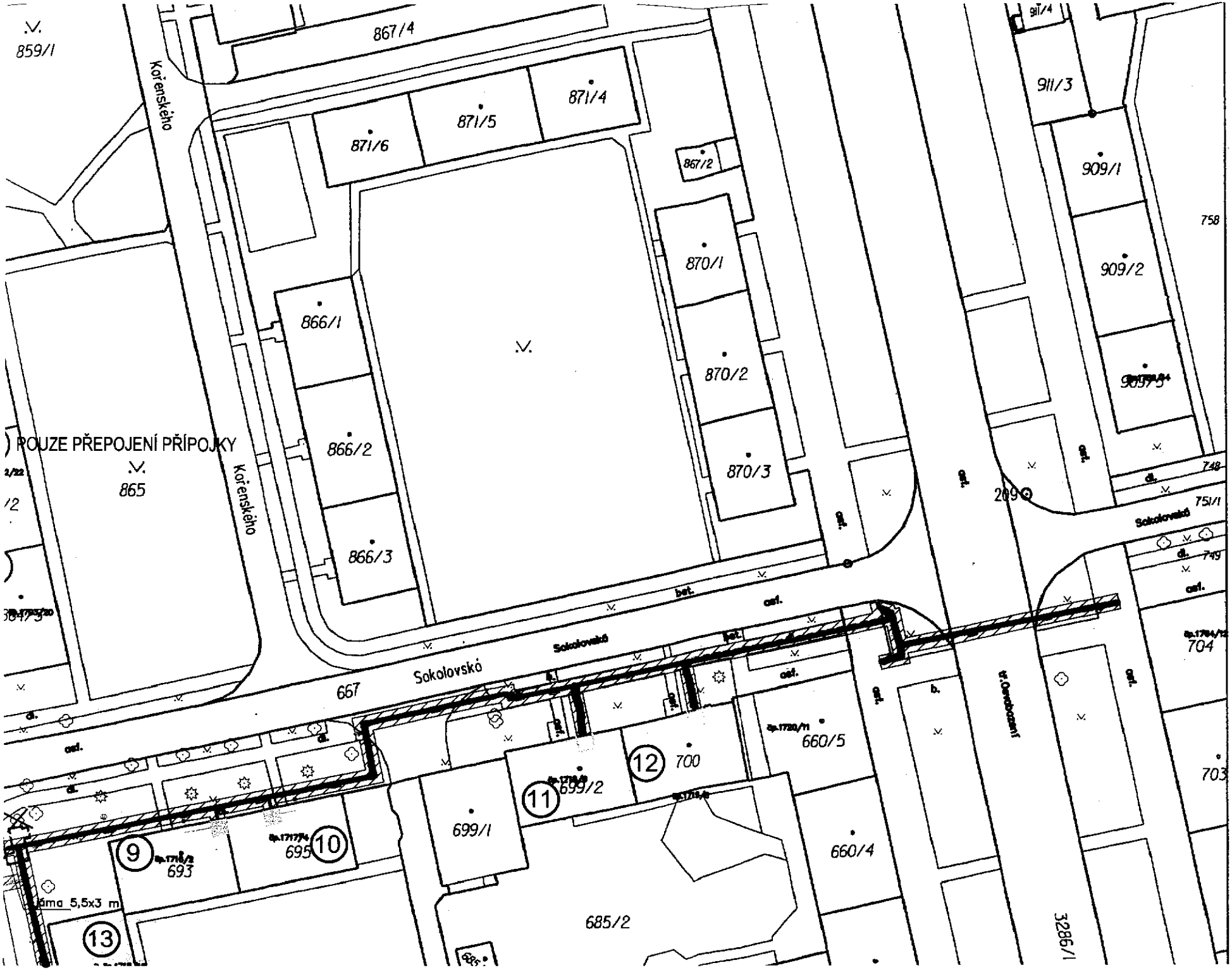
859/1
867/4
Kořenského
871/6
871/5
871/4
867/2
911/3
909/1
909/2
758
870/1
870/2
870/3
866/1
866/2
866/3
POUZE PŘEPOJENÍ PŘÍPOJKY
865
Kořenského
269
748
751/1
749
Sokolovská
704
667
Sokolovská
660/5
700
699/2
699/1
660/4
703
693
695
685/2
3286/1
5,5x3 m
9
10
11
12
13

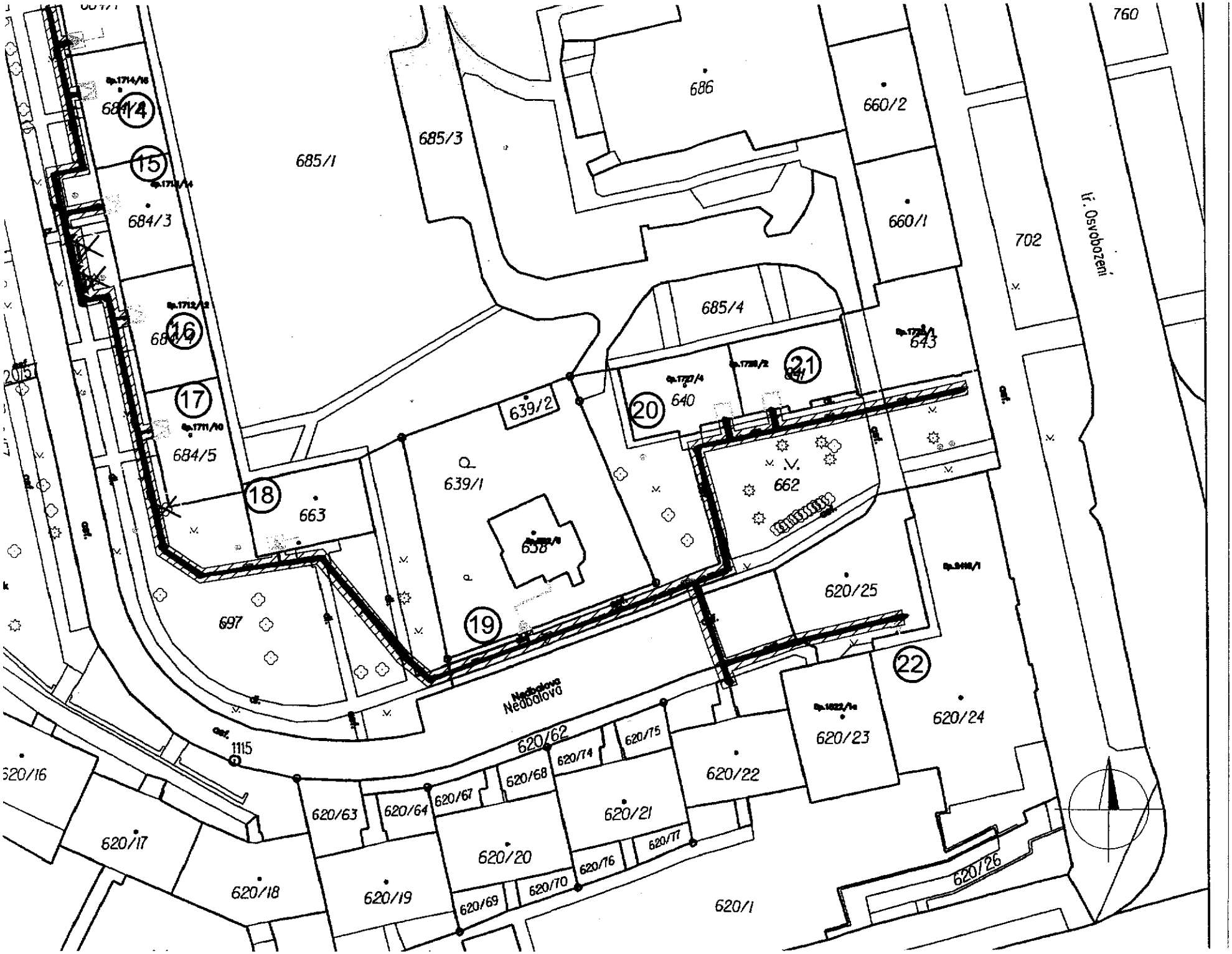
760
686
660/2
685/3
685/1
660/1
702
tř. Osvobození
685/4
643
641
640
639/2
639/1
638
662
684/3
684/5
663
697
620/25
620/24
620/23
620/22
620/21
620/20
620/19
620/18
620/17
620/16
620/62
620/75
620/74
620/68
620/67
620/64
620/63
620/69
620/70
620/76
620/77
620/26
620/1
1115
Nedbalova
14
15
16
17
18
19
20
21
22

Příloha č. 2 k usnesení RM Karviné č. 236

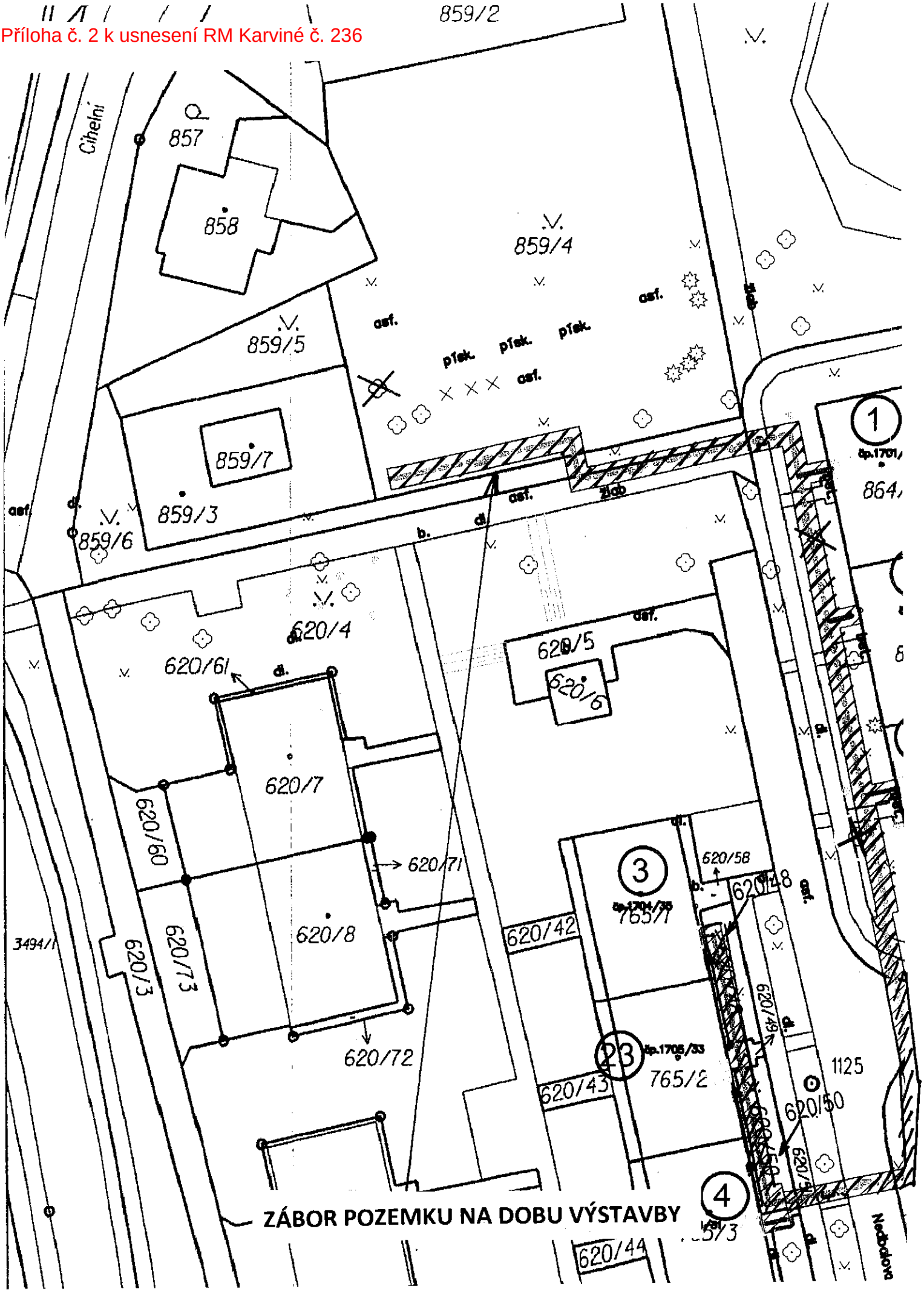

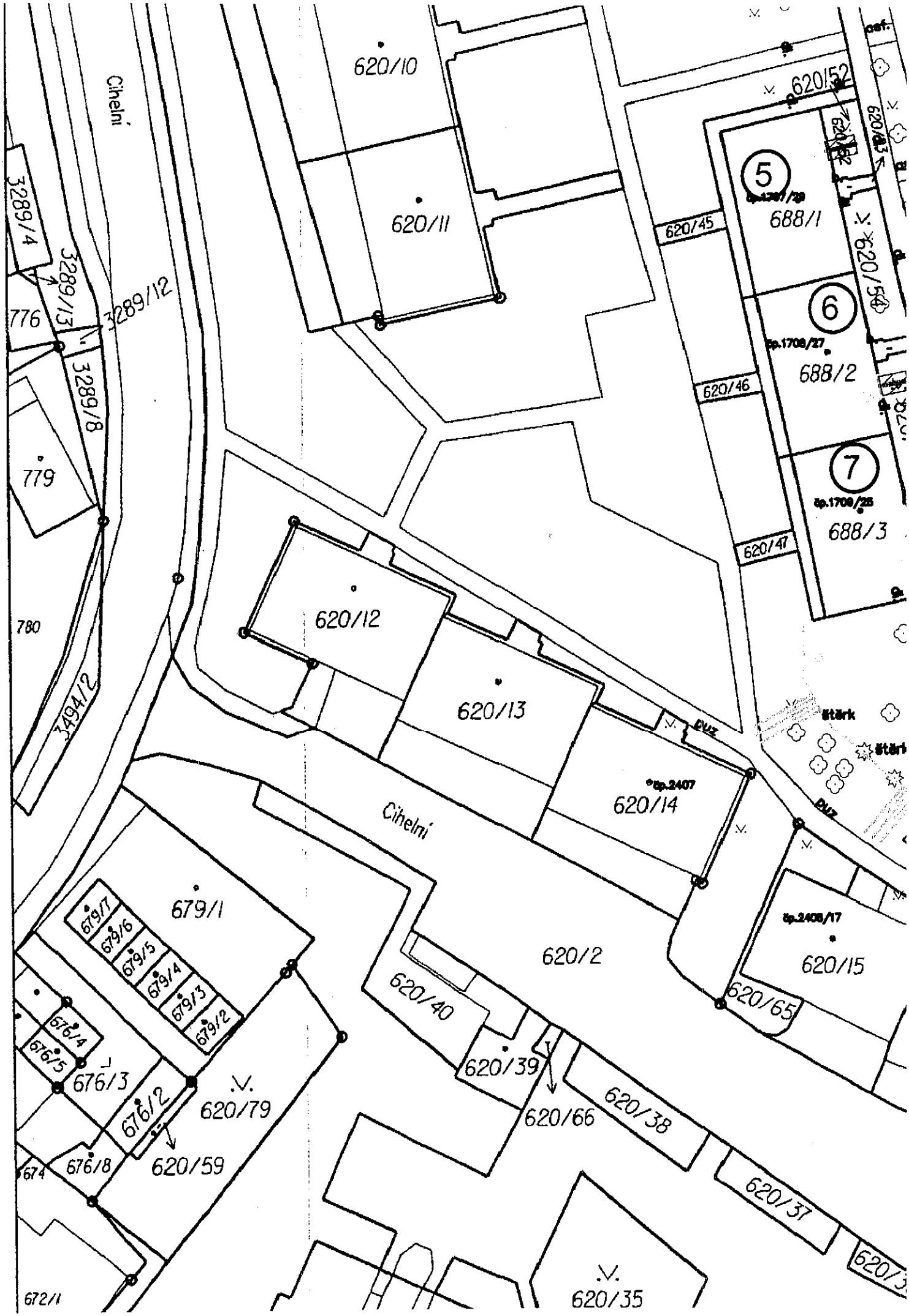
Cihelní
620/10
620/11
620/52
620/53
620/54
620/45
620/46
620/47
5
688/1
6
688/2
7
688/3
3289/4
3289/13
3289/12
3289/8
776
779
780
3494/2
620/12
620/13
620/14
620/2
620/15
620/65
620/40
620/39
620/66
620/38
620/37
620/35
620/79
620/59
679/1
679/7
679/6
679/5
679/4
679/3
679/2
676/4
676/5
676/3
676/2
676/8
674
672/1
DUZ
Stärk

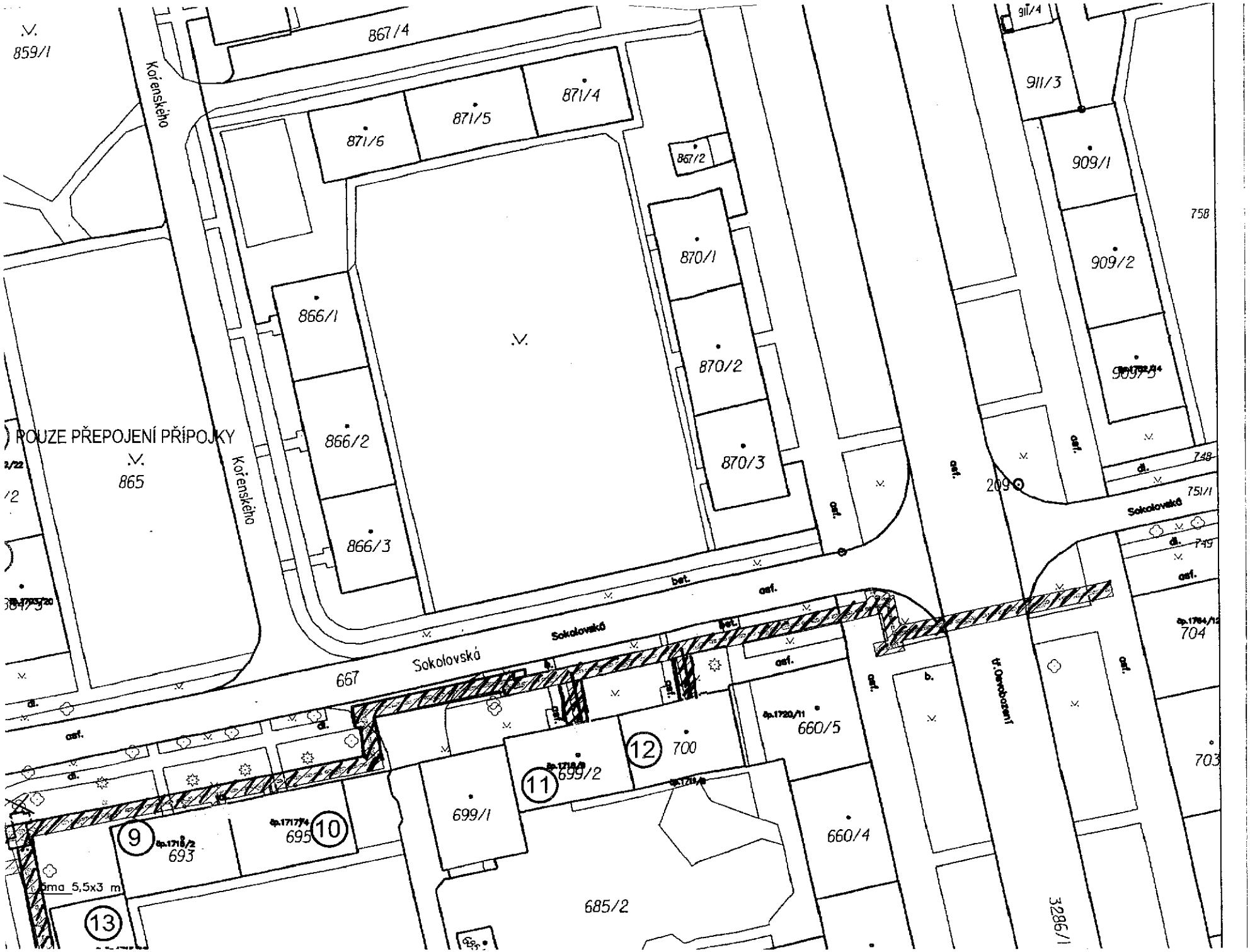
859/1
867/4
871/4
871/5
871/6
867/2
911/3
909/1
909/2
909/3
758
870/1
870/2
870/3
866/1
866/2
866/3
865
POUZE PŘEPOJENÍ PŘÍPOJKY
Kořenského
Kořenského
Sokolovská
Sokolovská
667
748
751/1
719
209
704
703
660/5
660/4
700
699/1
699/2
685/2
693
695
3286/1
9
10
11
12
13

760
686
660/2
685/3
685/1
660/1
702
tř. Osvobození
14
15
684/3
16
684/4
17
684/5
18
663
685/4
643
21
20
640
639/2
639/1
662
19
620/25
22
620/24
620/23
620/22
620/21
620/20
620/19
620/18
620/17
620/16
620/62
620/75
620/74
620/68
620/67
620/64
620/63
620/69
620/70
620/76
620/77
620/1
620/26
697
1115
Nedbalova
Nedbalová

Příloha č. 1 k usnesení RM Karviné č. 238

REKO MS Karviná, ul. U Bažantnice + 1
M 1:500, PŘÍLOHA 3/4

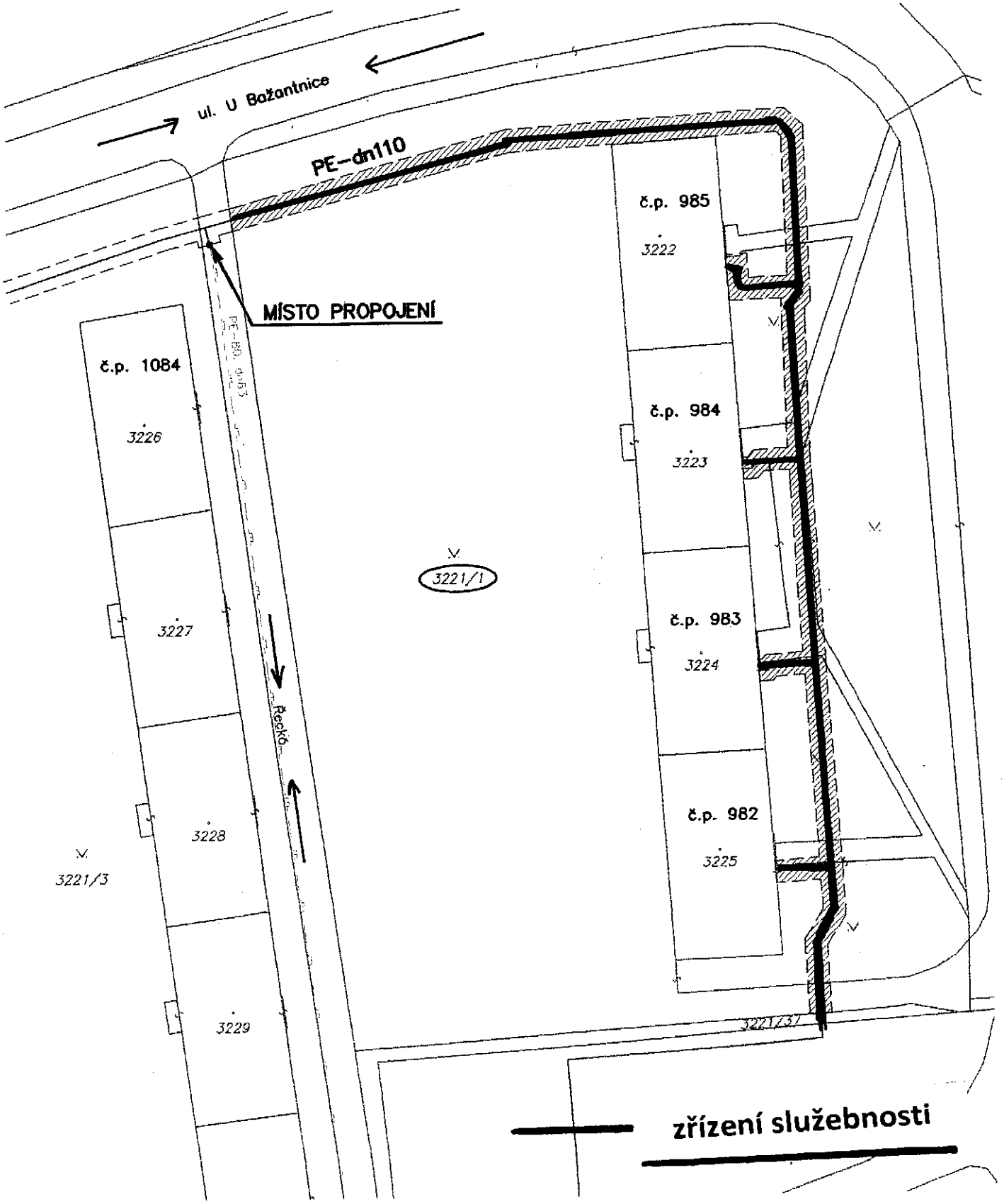

REKO MS Karviná, ul. U Bažantnice + 1
M 1:500, PŘÍLOHA 1/4

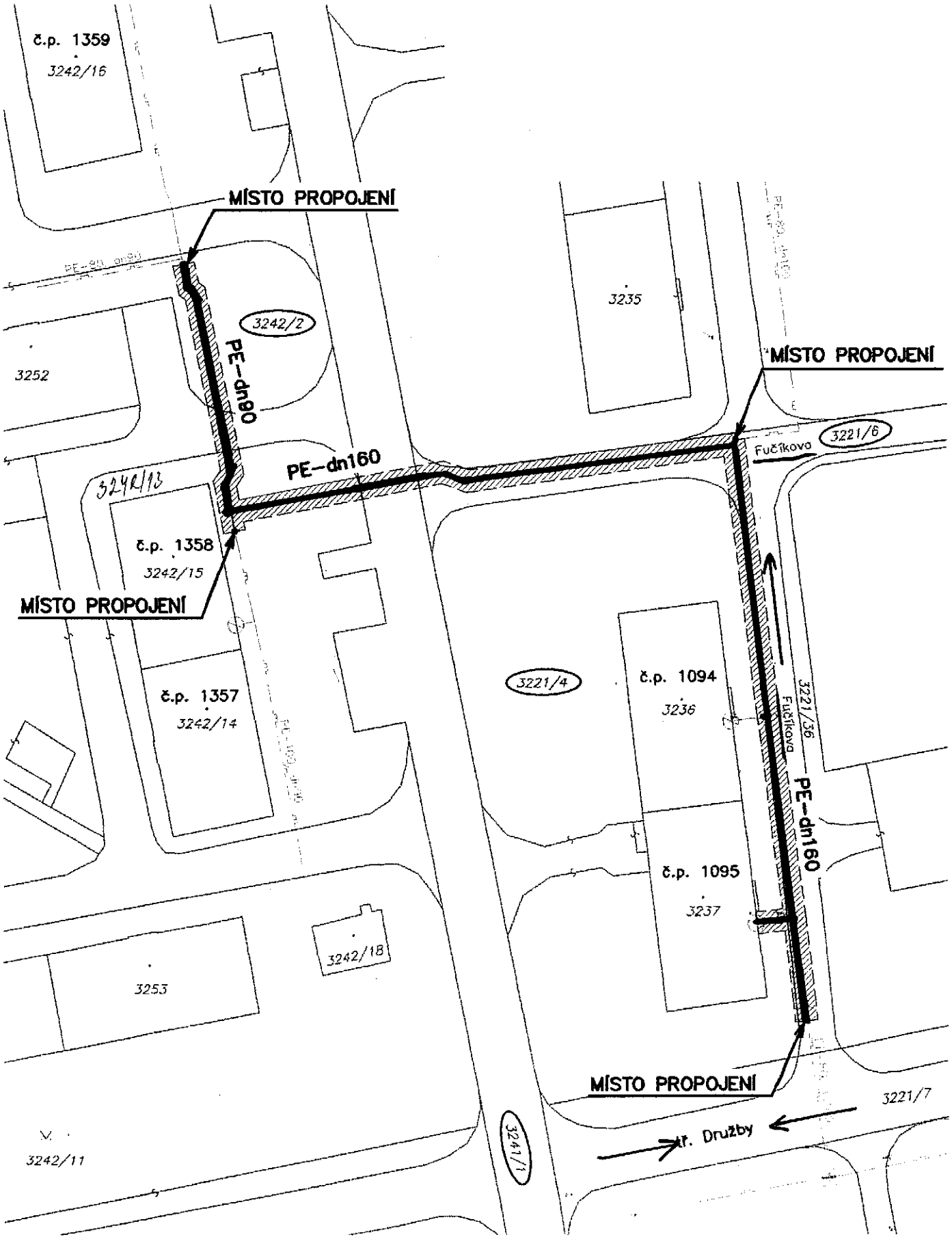

REKO MS Karviná, ul. U Bažantnice + 1
M 1:500, PŘÍLOHA 2/4

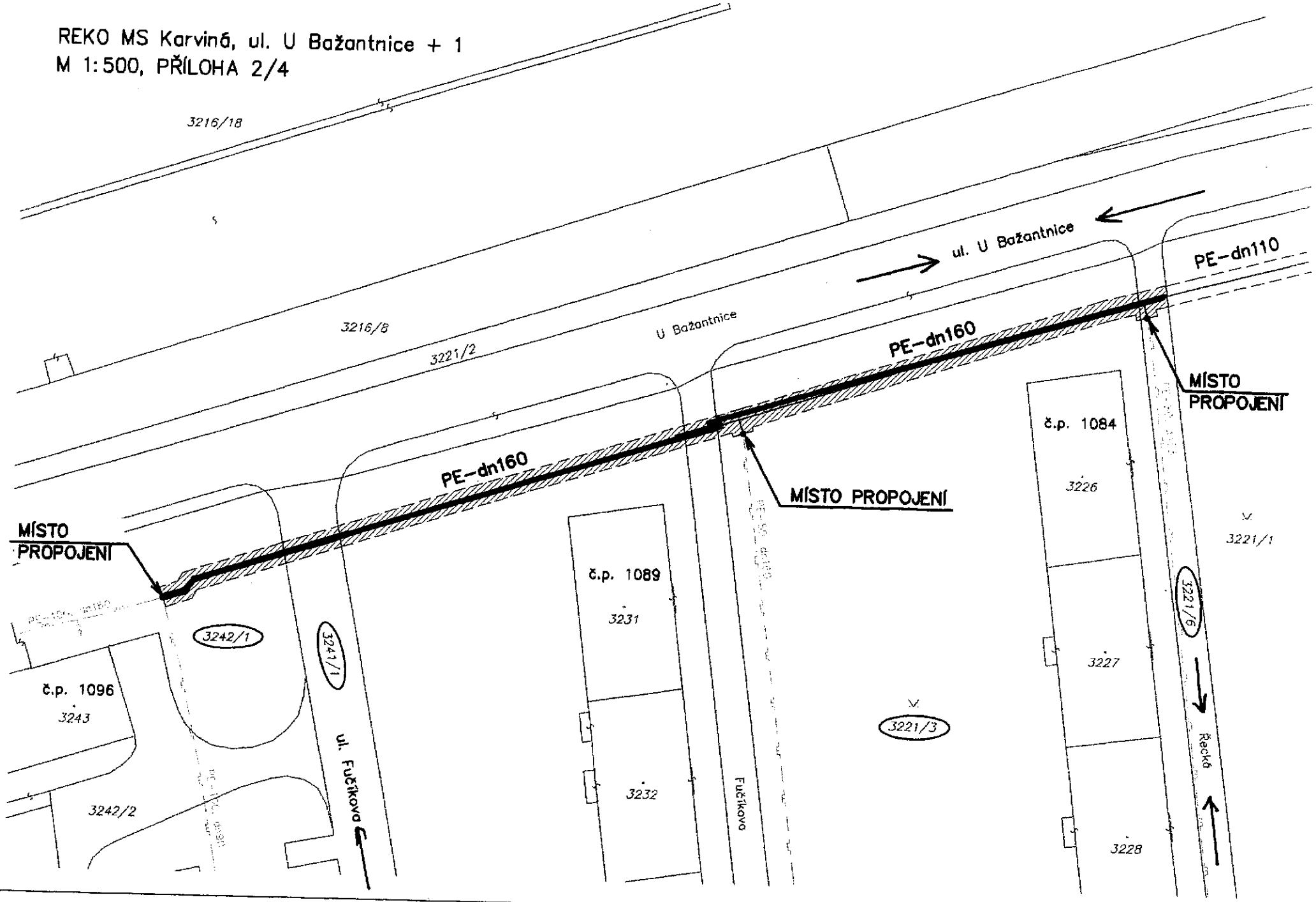

Příloha č. 2 k usnesení RM Karviné č. 237

REKO MS Karviná, ul. U Bažantnice + 1
M 1:500, PŘÍLOHA 3/4

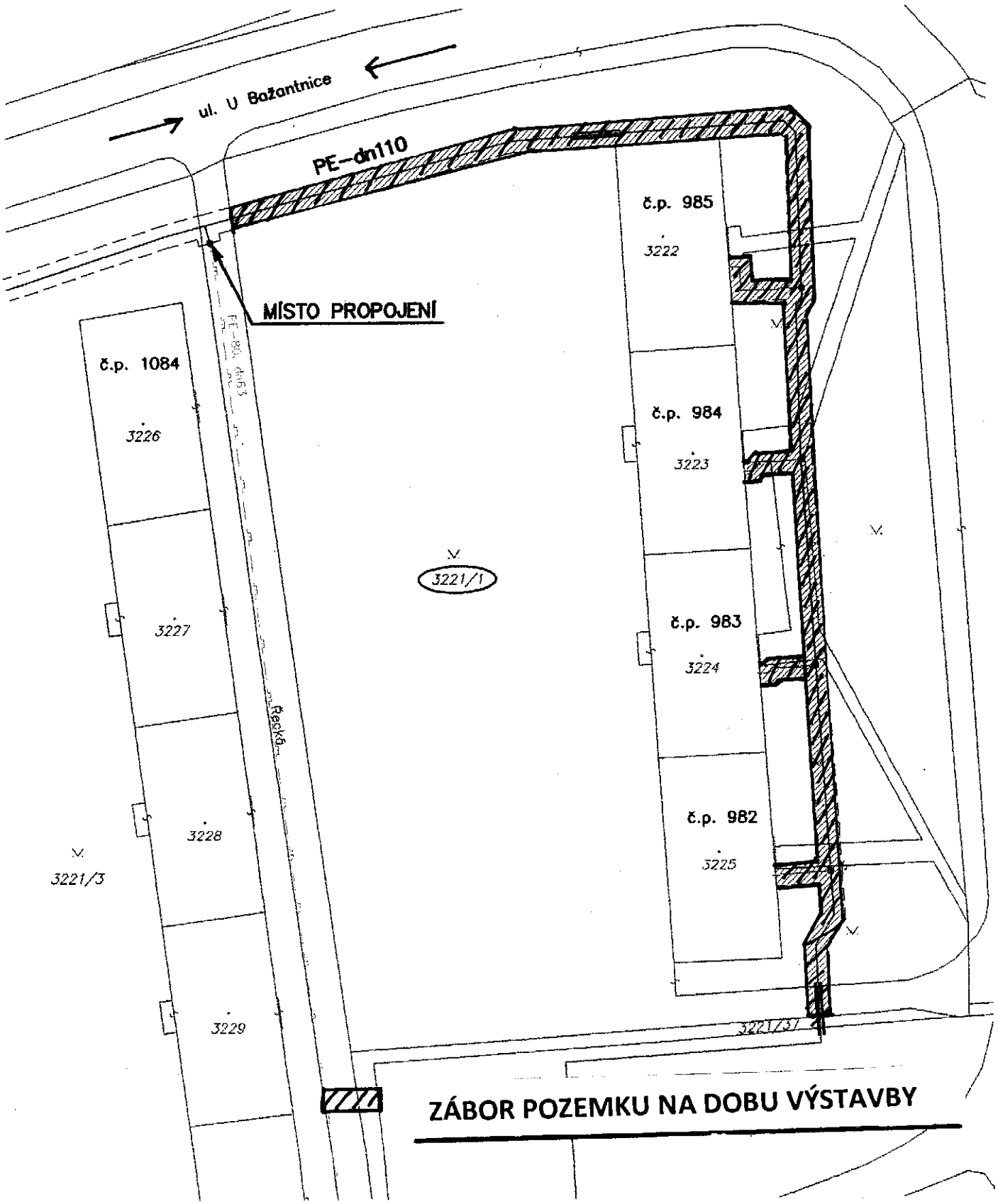

REKO MS Karviná, ul. U Bažantnice + 1
M 1:500, PŘÍLOHA 1/4

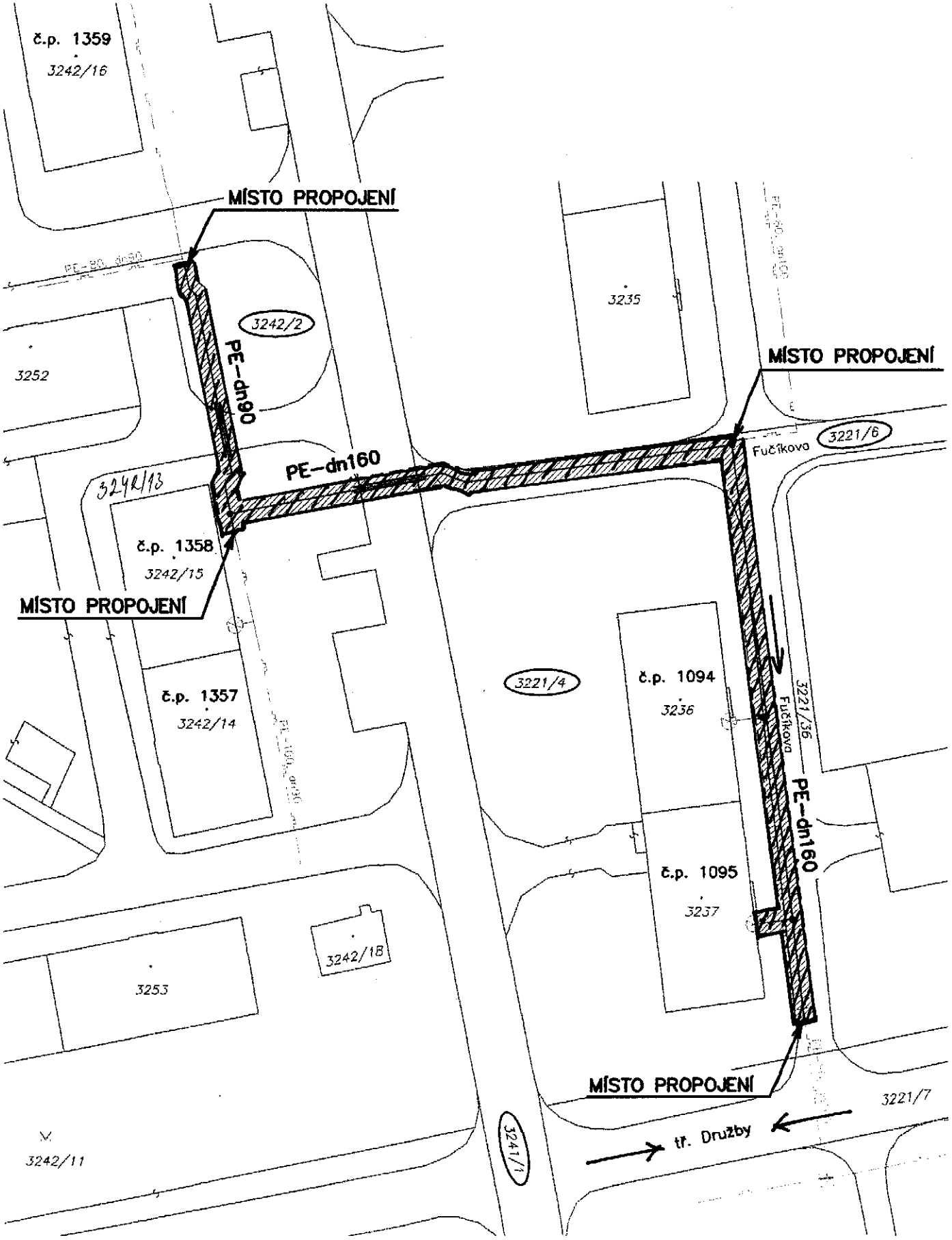

REKO MS Karviná, ul. U Bažantnice + 1
M 1:500, PŘÍLOHA 2/4

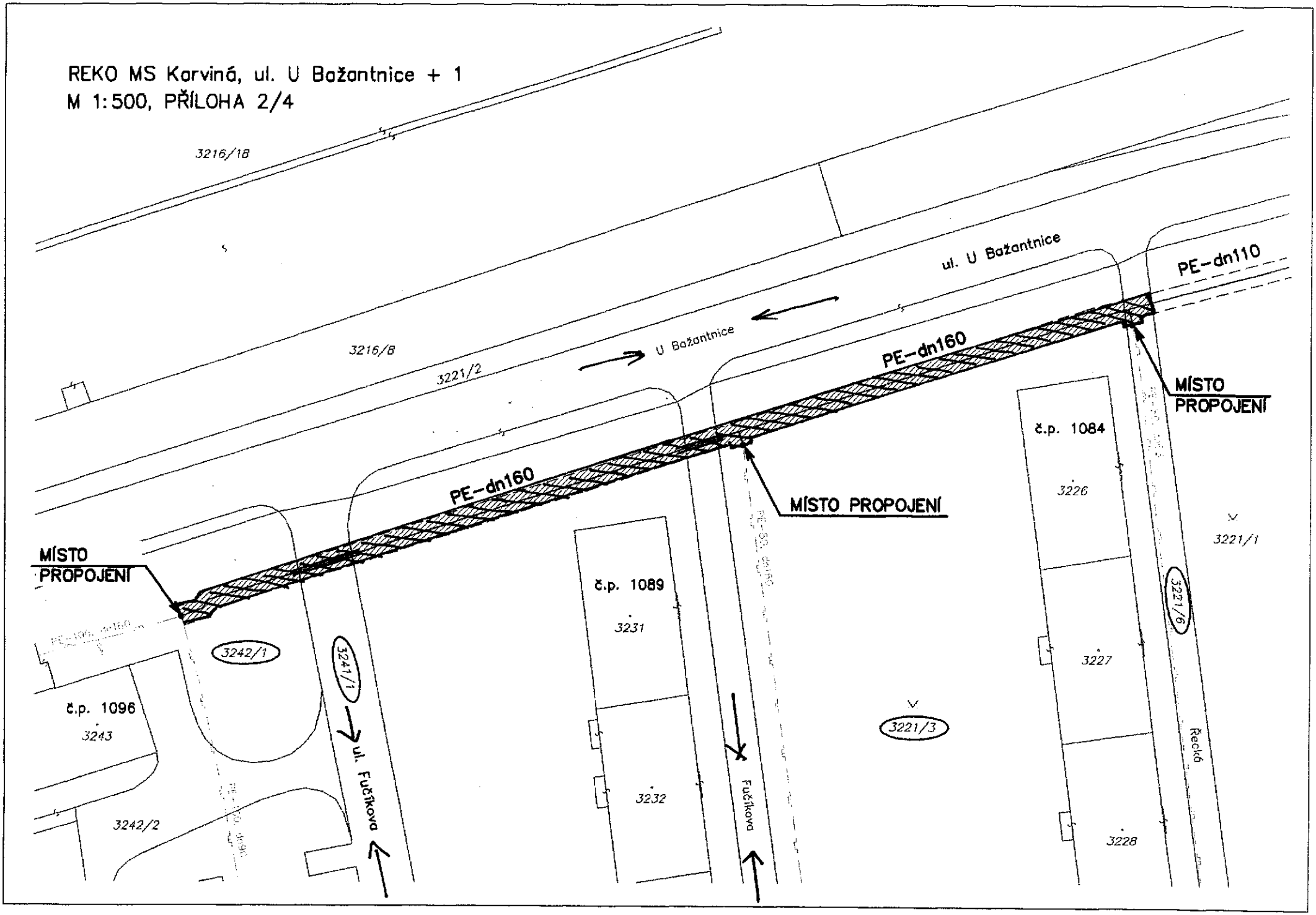

Příloha č. 1 k usnesení RM Karviné č. 238

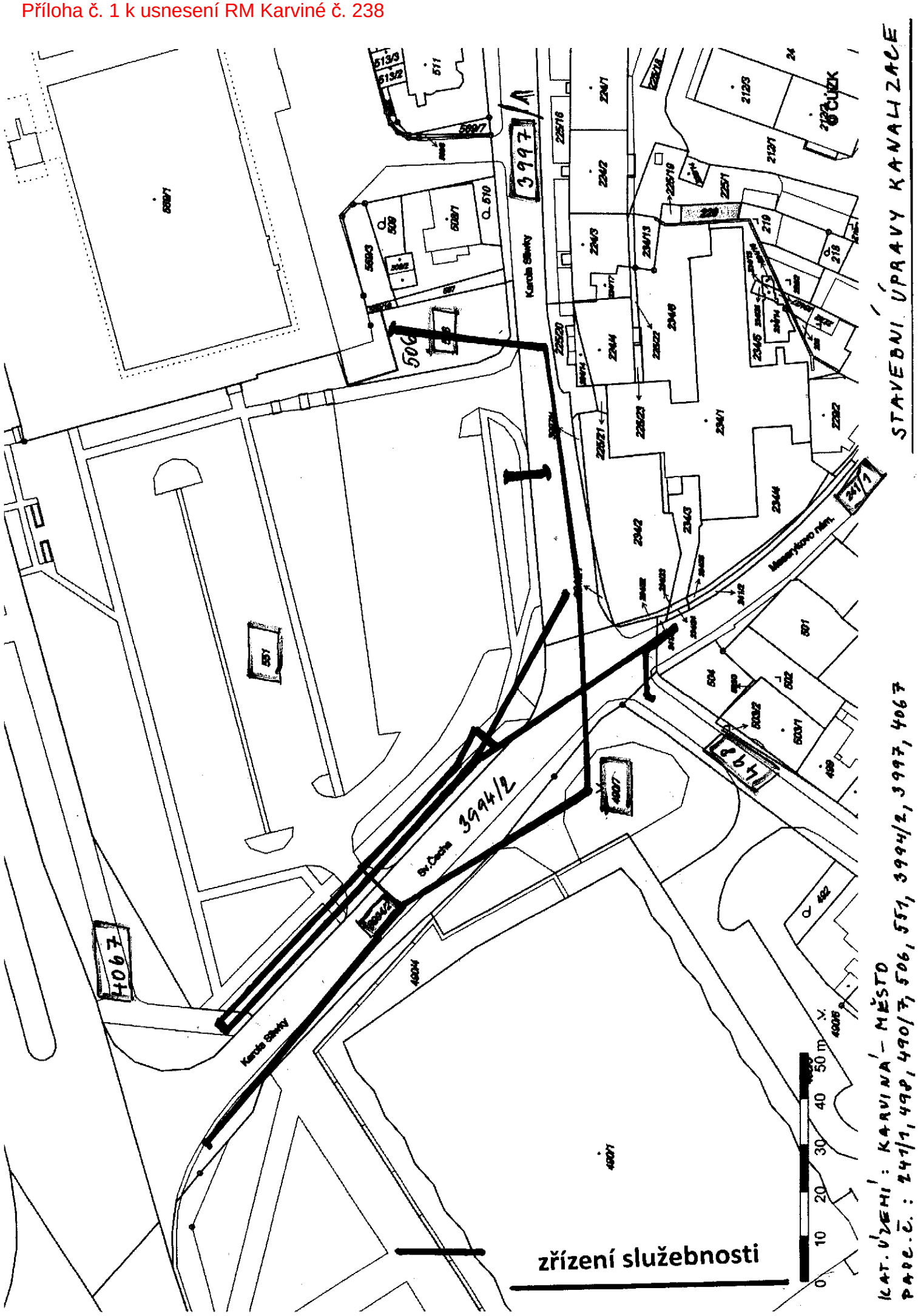

Příloha č. 2 k usnesení RM Karviné č. 238

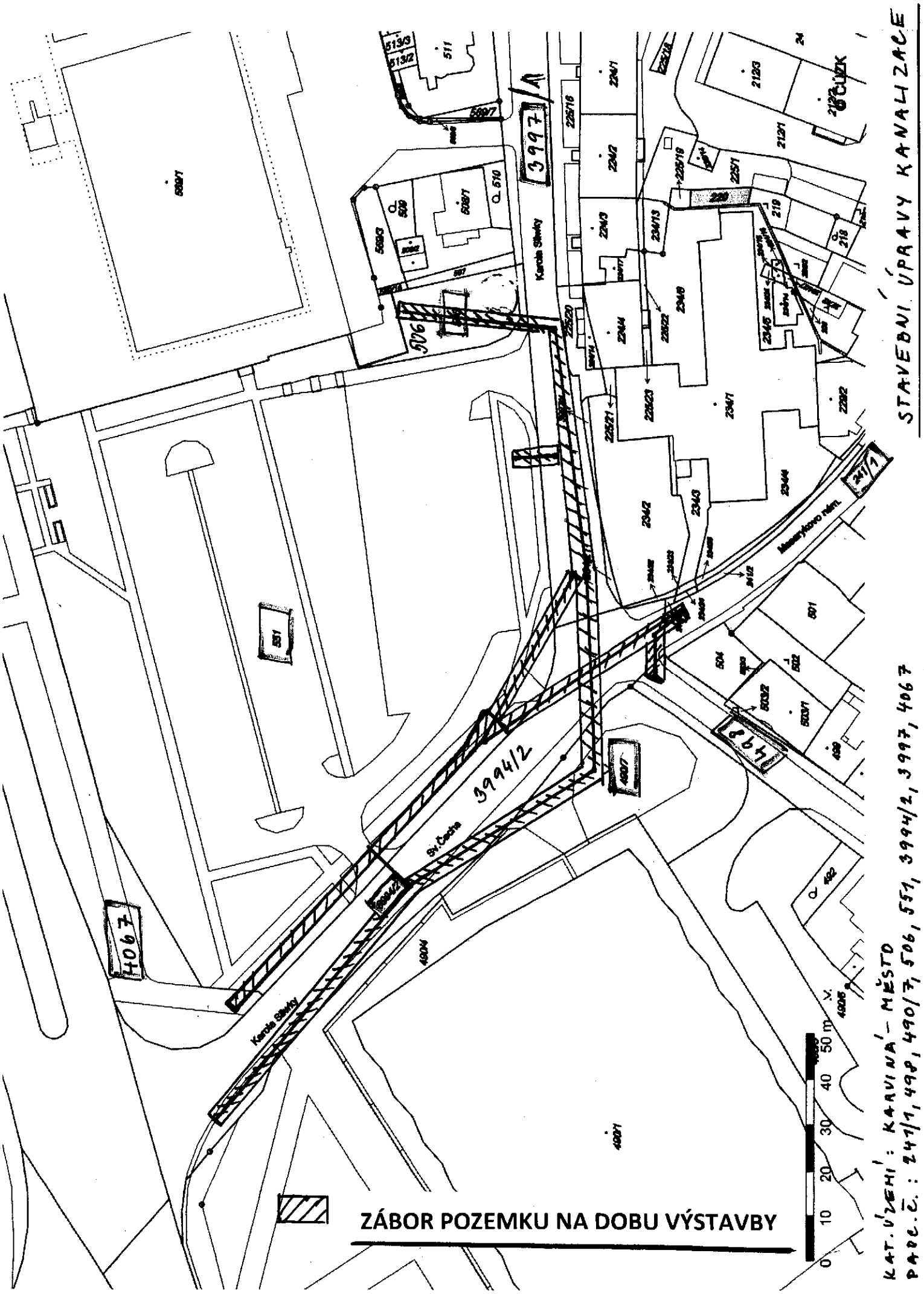

Příloha č. 1 k usnesení RM Karviné č. 239

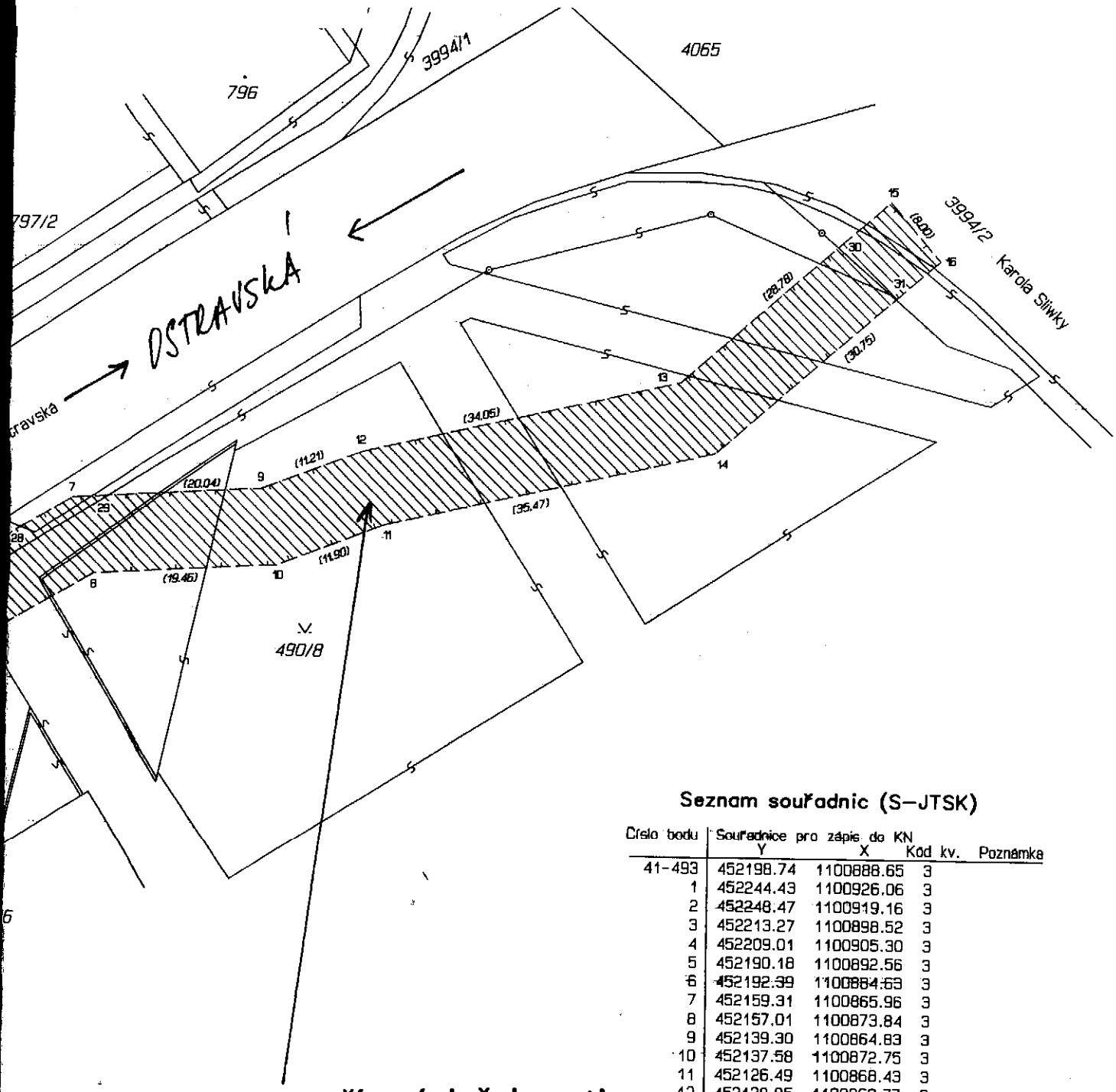

Seznam souřadnic (S–JTSK)

Číslo bodu	Souřadnice pro zápis do KN Y	X	Kód kv.	Poznámka
41-493	452198.74	1100888.65	3	
1	452244.43	1100926.06	3	
2	452248.47	1100919.16	3	
3	452213.27	1100898.52	3	
4	452209.01	1100905.30	3	
5	452190.18	1100892.56	3	
6	452192.39	1100884.63	3	
7	452159.31	1100865.96	3	
8	452157.01	1100873.84	3	
9	452139.30	1100864.83	3	
10	452137.58	1100872.75	3	
11	452126.49	1100868.43	3	
12	452128.85	1100860.77	3	
13	452095.67	1100853.12	3	
14	452091.93	1100860.46	3	
15	452073.90	1100834.30	3	
16	452068.67	1100840.35	3	
17	452245.75	1100923.80	3	průsečík
18	452246.42	1100922.66	3	
19	452240.15	1100923.55	3	
20	452234.78	1100920.40	3	
21	452233.74	1100919.79	3	
22	452205.22	1100902.74	3	
23	452203.87	1100901.82	3	
24	452207.20	1100894.39	3	
25	452195.60	1100896.23	3	
26	452192.86	1100894.37	3	
27	452186.94	1100890.73	3	
28	452164.79	1100869.05	3	
29	452157.28	1100865.85	3	
30	452079.35	1100839.01	3	
31	452073.27	1100844.33	3	průsečík

zřízení služebnosti

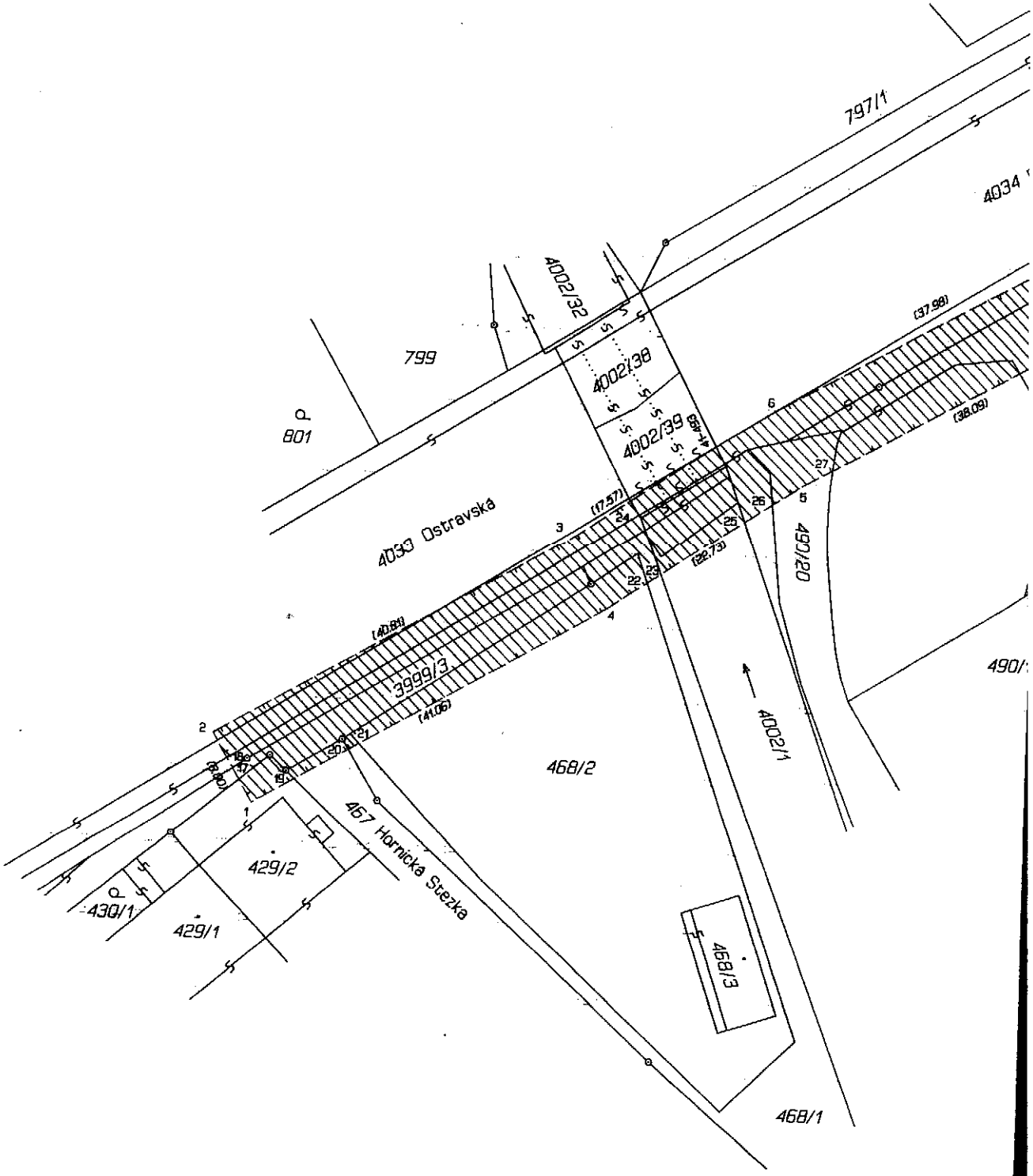
797/1
4034
4002/32
799
4002/38
4002/39
801
4030 Ostravská
(37,98)
(38,09)
(17,57)
(32,73)
(40,80)
(41,06)
3999/3
490/20
4002/1
468/2
467 Hornická Stezka
429/2
430/1
429/1
468/3
468/1

VÝKAZ DOSAVADNÍHO A NOVÉHO STAVU ÚDAJŮ KATASTRU NEMOVITOSTÍ

Dosavadní stav				Nový stav											
Označení pozemku parc. číslem	Výměra parcely		Druh pozemku / Způsob využití	Označení pozemku parc. číslem	Výměra parcely		Druh pozemku / Způsob využití	Typ stavby / Způsob využití	Způs. určení výměr	Porovnání se stavem evidence právních vztahů: Díl přechází z pozemku označeného v katastru nemovitostí	dřívější poz. evidenci	Číslo listu vlastnictví	Výměra dílu		Označení dílu
	ha	m^2			ha	m^2							ha	m^2	
429/2										429/2		329			
467										467		10001			
468/1										468/1		3302			
468/2										468/2		3302			
490/8										490/8		10001			
490/20										490/20		10001			
3994/2										3994/2		10001			
3999/3										3999/3		10001			
4002/1										4002/1		10001			
4002/39										4002/39		4376			
4033										4033		4376			
4034										4034		4376			

Druh věcného břemene : Právo dle listiny.

Oprávněný : Dle listiny.

GEOMETRICKÝ PLÁN pro

vymezení rozsahu věcného břemene k části pozemku

Vyhotovitel: GEODAT v.o.s.
28. října 1142/168
OSTRAVA - Mariánské Hory 70900
IČO 47985658 tel. 596620426

Číslo plánu: 5252 - 162/2014
Okres: Karviná
Obec: Karviná
Kat. území: Karviná-město
Mapový list: Ostrava O-0/13

Dosavadním vlastníkům pozemků byla poskytnuta možnost seznámit se v terénu s průběhem navrhovaných nových hranic které byly označeny předepsaným způsobem:

Geometrický plán ověří úředně oprávněný zeměměřický inženýr:

Jméno, příjmení: Ing.Hana Šebková
Číslo položky seznamu úředně oprávněných zeměměřických inženýrů: 1034/1995
Dne: 13.10.2014 Číslo: 256/2014
Náležitostmi a přesností odpovídá právním předpisům.

Katastrální úřad souhlasí s odtrhováním parcel.

Katastrální úřad pro Moravskoslezský kraj
Katastrální pracoviště Karviná
Halina Zamarská
PGP-957/2014
2014.10.16 10:03:49 CEST

Stejnopis ověří úředně oprávněný zeměměřický inženýr:

Jméno, příjmení: Ing. Hana Šebková
Číslo položky seznamu úředně oprávněných zeměměřických inženýrů: 1034/1995
Dne: 16-10-2014 Číslo: 264/2014
Tento stejnopis odpovídá geometrickému plánu v elektronické podobě uloženému v dokumentaci katastrálního úřadu.

Ověření stejnopisu geometrického plánu v listinné podobě.

Ing. Hana Šebková, Pol. zem. ČÚZ 200/1994 Sb. Úředně oprávněný zeměměřický inženýr

Příloha č. 1 k usnesení RM Karviné č. 240

VÝKAZ DOSAVADNÍHO A NOVÉHO STAVU ÚDAJŮ KATASTRU NEMOVITOSTÍ

parc. číslem	ha	m²	Způsob využití	pozemku parc. číslem	ha	m²	Způsob využití	Způsob využití	Způsob určení výměr	Nový stav: Díl přechází z pozemku označeného v katastru nemovitostí	Díl přechází z pozemku označeného v dřívější poz. evidenci	Číslo listu vlastnictví	Výměra dílu ha	Výměra dílu m²	Označení dílu
503/8										503/8		10001			

Druh věcného břemene : Právo dle listiny.

Oprávněný : Dle listiny.

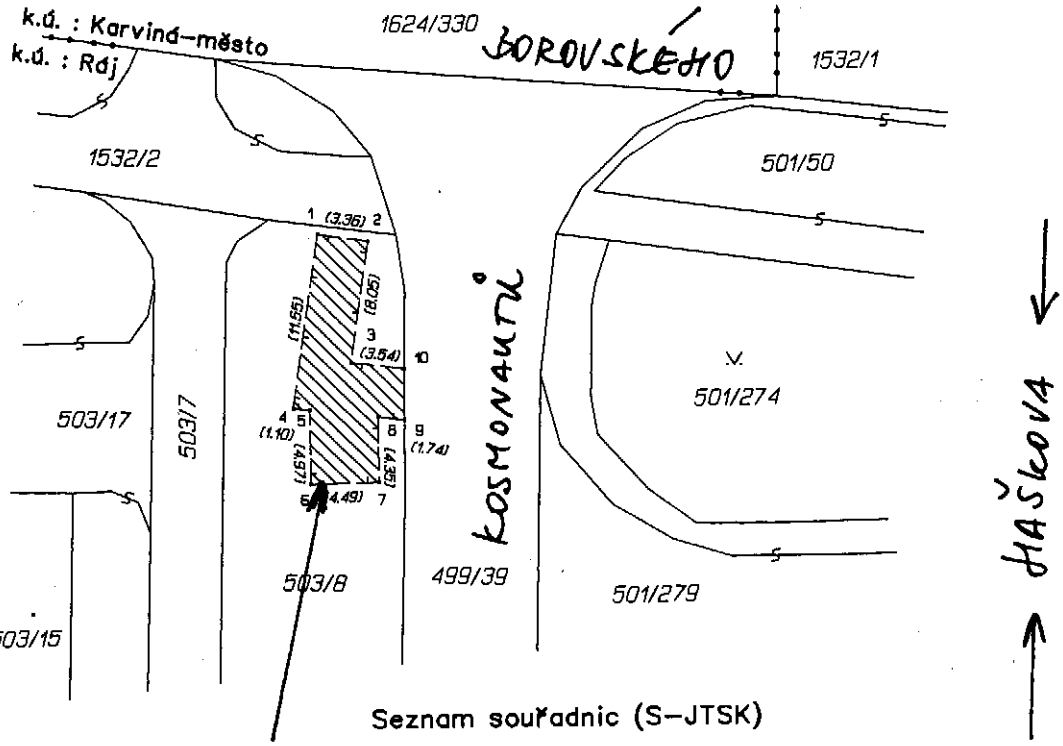

PRAMEN Y

zřízení služebnosti

Seznam souřadnic (S-JTSK)

sla bodu	Souřadnice pro zápis do KN Y	X	Kód kv.	Poznámka
1	450745.35	1101204.12	3	
2	450742.03	1101204.62	3	
3	450743.21	1101212.58	3	
4	450747.05	1101215.54	3	
5	450745.96	1101215.67	3	
6	450745.92	1101220.64	3	
7	450741.43	1101220.56	3	
8	450741.44	1101216.21	3	
9	450739.71	1101216.42	3	
10	450739.70	1101213.00	3	

GEOMETRICKÝ PLÁN
pro

vymezení rozsahu věcného břemene k části pozemku

Vyhotovitel: GEODAT v.o.s.
28. října 1142/168
OSTRAVA - Mariánské Hory 70900
IČO 47985658 tel. 596620426

Číslo plánu:	3050 - 185/2014
Okres:	Karviná
Obec:	Karviná
Kat. území:	Ráj
Mapový list:	Ostrava 0-0/41

Dosavadním vlastníkům pozemků byla poskytnuta možnost seznámit se v terénu s průběhem navrhovaných nových hranic které byly označeny předepsaným způsobem:

Geometrický plán ověří úředně oprávněný zeměměřický inženýr:

Jméno, příjmení: Ing.Hana Šebková

Číslo položky seznamu úředně oprávněných zeměměřických inženýrů: 1034/1995

Dne: 5.11.2014 Číslo: 295/2014

Náležitostmi a přesností odpovídá právním předpisům.

Katastrální úřad souhlasí s očíslováním parcel.

Katastrální úřad pro Moravskoslezský kraj
Katastrální pracoviště Karviná
Halina Zamarská
PGP-1059/2014
2014.11.12 10:03:45 CET

Stejnopis ověří úředně oprávněný zeměměřický inženýr:

Jméno, příjmení: Ing. Hana Šebková

Číslo položky seznamu úředně oprávněných zeměměřických inženýrů: 1034/1995

Dne: 12 -11- 2014 Číslo: 307/2014

Tento stejnopis odpovídá geometrickému plánu v elektronické podobě uloženému v dokumentaci katastrálního úřadu.

Ověření stejnopisu geometrického plánu v listinné podobě.

Ing. Hana ŠEBKOVÁ Pol. zam. ČÚZK č. 1034/1995 Úředně oprávněný zeměměřický inženýr

Příloha č. 1 k usnesení RM Karviné č. 241

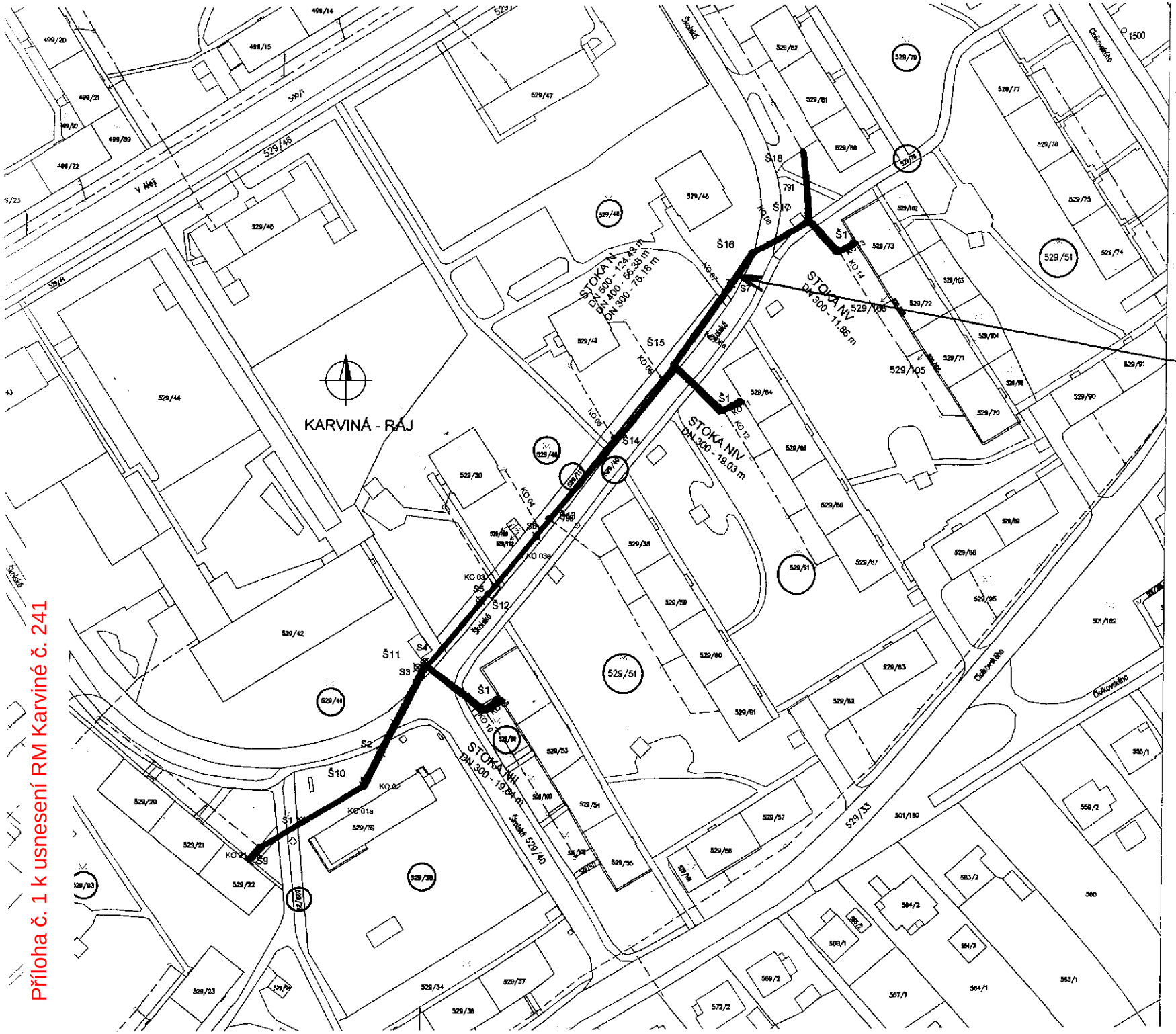
KARVINÁ - RÁJ
STOKA IV
DN 500 - 124.43 m
DN 400 - 55.38 m
DN 300 - 76.18 m
STOKA IV
DN 300 - 11.86 m
STOKA IV
DN 300 - 19.03 m
STOKA IV
DN 300 - 19.84 m
Š1
Š2
Š3
Š4
Š9
Š10
Š11
Š12
Š14
Š15
Š16
Š17
Š18
S1
S2
S3
S4
S5
KO 01
KO 01a
KO 02
KO 03
KO 03a
KO 04
KO 06
KO 07
KO 08
KO 09
KO 10
KO 12
KO 14
529/40
529/51
529/105
529/45
529/46
529/47
529/48
529/44
529/42
529/38
529/35
529/33
529/20
529/21
529/22
529/23
529/34
529/37
529/36
529/93
529/73
529/75
529/76
529/77
529/78
529/79
529/80
529/81
529/82
529/102
529/103
529/104
529/71
529/72
529/64
529/65
529/66
529/67
529/90
529/91
529/95
529/59
529/60
529/61
529/62
529/63
529/53
529/54
529/55
529/56
529/57
501/180
501/182
558/2
560
563/1
564/1
564/2
564/3
567/1
568/1
569/2
572/2
583/2
499/14
499/15
499/20
499/21
499/22
499/60
499/69
499/80
499/81
499/82
499/83
499/84
499/85
499/86
499/87
499/88
499/89
499/90
499/91
499/92
499/93
499/94
499/95
499/96
499/97
499/98
499/99
499/100
499/101
499/102
499/103
499/104
499/105
499/106
499/107
499/108
499/109
499/110
499/111
499/112
499/113
499/114
499/115
499/116
499/117
499/118
499/119

Příloha č. 2 k usnesení RM Karviné č. 241

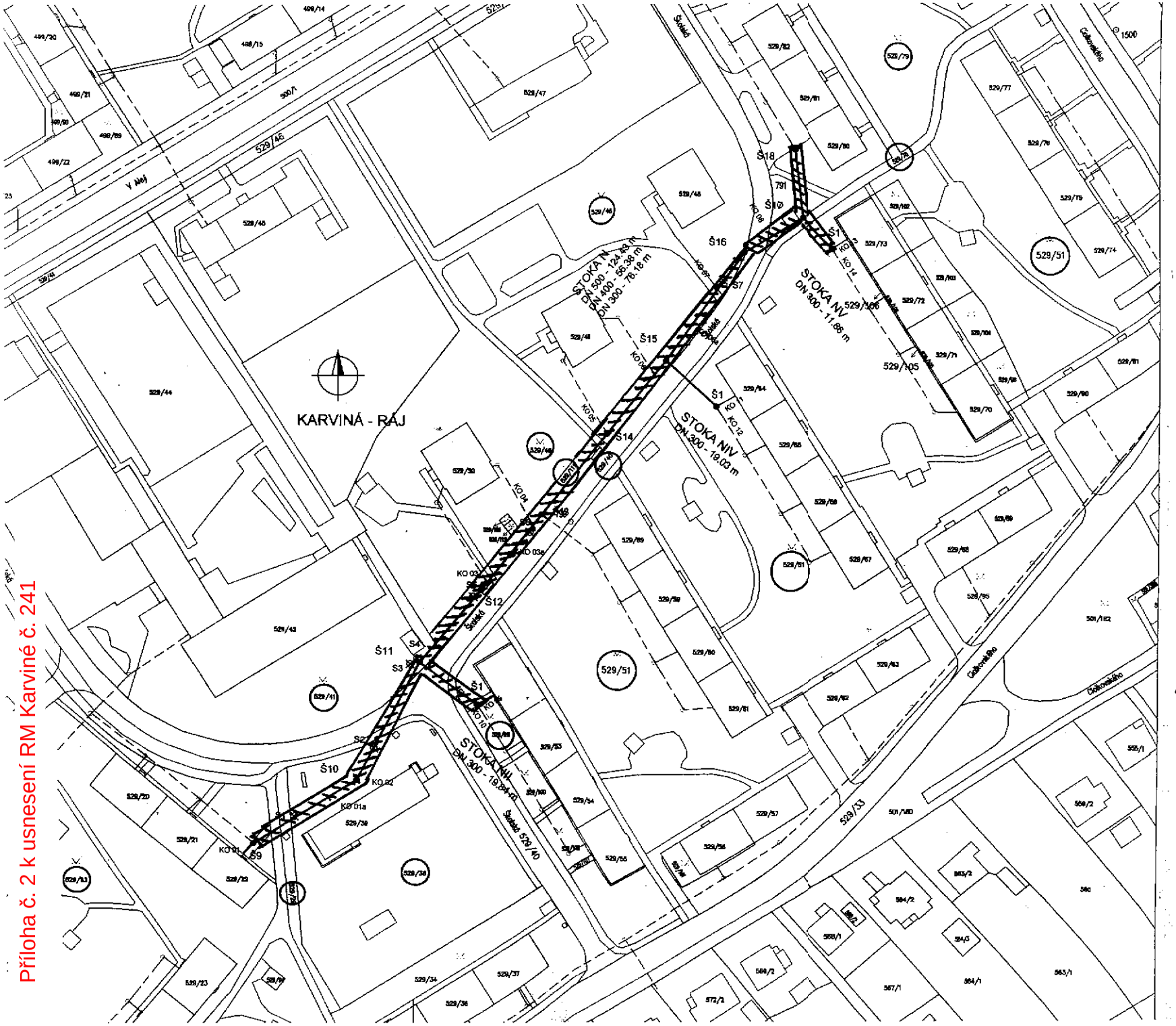

LEGENDA :

NÁVRH:

400 | Š11 — DN STOKY, KAI NÁVRH REKOI

529/40 — PARCELY DOTČENÉ STAVI - VĚCNÉ BŘEMENO, TRVAI

HRANICE KATASTRÁLNÍHC

DŘEVINY STÁVAJÍCÍ NEBO PŘESI

KŘOVINATÝ POROST

S1 — DŘEVINY URČENÉ KE KÁCENÍ

ZÁBOR POZEMKU NA DOBU VÝSTAVBY

ZMĚNA VÝKRESU :

Č. ZMĚNY	PŘEDMĚT ZMĚNY

C. SITUAČNÍ VÝKRESY

KONEK

Investor : **SmVak C**

Akce : **Karviná ul. Školská - re**

Objekt :

Zakázkové číslo :	2639/DSP-2014
Archivní číslo :	2639/01

TENTO VÝKRES A JEHO PŘÍLOHY JSOU N/
PÍSEMNÉHO SOUHLASU KOPÍROVÁNY,

Příloha č. 1 k usnesení RM Karviné č. 248

Investice do vaší budoucnosti
Evropská unie
PODPOROVÁNO Z EVROPSKÉHO FONDU PRO REGIONÁLNÍ ROZVOJ
ROP Moravskoslezsko

Dodatek č. 1 ke Smlouvě o dílo

uzavřený podle § 2586 a následujících zákona č. 89/2012 Sb., občanského zákoníku, ve znění pozdějších předpisů

Číslo smlouvy objednatele: MMK/SML/1390/2014

1. Smluvní strany

1.1 **statutární město Karviná**

se sídlem:	Fryštátská 72/1, 733 24 Karviná Fryštát
zastoupeno	Tomášem Hanzlem, primátorem města
jednání ve věcech:	
a) smluvních:	Ing. Helena Bogoczová, MPA, vedoucí Odboru majetkového
b) technických:	Ing. Jana Salamonová, vedoucí odd. provozu a údržby majetku Ing. Veronika Ištvánková, zaměstnanec Odboru majetkového
c) dotací:	Ing. Miroslav Kostroun, zaměstnanec Odboru rozvoje
telefon:	596 387 270
fax:	596 387 264
e-mail:	helena.bogoczova@karvina.cz jana.salamonova@karvina.cz veronika.istvankova@karvina.cz miroslav.kostroun@karvina.cz
IČ:	00297534
DIČ:	CZ00297534
bankovní spojení:	Česká spořitelna, a.s., pobočka Karviná
číslo účtu:	5331212/0800

(dále jen objednatel)

a

1.2 **SSKA – Stavební společnost Karviná, a.s.**

zapsána v obchodním rejstříku vedeném Krajským soudem v Ostravě, oddíl B., vložka 3059
zastoupena: Ing. Pavlem Šrámkem, předsedou představenstva
jednání ve věcech technických – stavbyvedoucí: Martin Kurz, vedoucí střediska výroby

se sídlem:	Bohumínská 1878/6, 735 06 Karviná-Nové Město
IČ:	48393835
DIČ:	CZ48393835
telefon:	596 312 264
fax:	596 312 264
e-mail:	info@sska.cz
bankovní spojení:	ČSOB a.s. Karviná
č. účtu:	212959942/0300

(dále jen zhotovitel)

MMK SML 08/01/04

Strana 1 (celkem 3)

Smluvní strany uzavřely dne 13. 11. 2014 smlouvu o dílo č. MMK/SML/1390/2014 (dále jen „Smlouva"), jejímž předmětem je provedení díla – stavby **„Rekonstrukce Městského tenisového klubu v Karviné"** (dále též „stavba" nebo „dílo") dle projektové dokumentace zpracované firmou ATRIS, s.r.o. z července 2013 (dále jen „projektová dokumentace") a zpracování dokumentace skutečného provedení stavby. Předmětem této smlouvy je dále geodetické zaměření díla.

Smluvní strany se dohodly na tomto znění Dodatku č. 1 ke Smlouvě (dále jen „Dodatek č. 1"):

2. Změna smlouvy

2.1 Na základě žádosti objednatele dle čl. 4. Doba a místo plnění, odst. 4.4 Smlouvy došlo k přerušení prací na díle. S ohledem na uvedené přerušení prací se tímto Dodatkem č. 1 vypouští v článku 4. Doba a místo plnění, odst. 4.3 Smlouvy tento text:

„Zhotovitel je povinen provést dílo v termínu do 30. 01. 2015. Smluvní strany se dohodly, že provedením díla se rozumí jeho řádné ukončení a převzetí díla objednatelem. Smluvní strany se dohodly, že řádným ukončením díla se rozumí, že dílo nebude vykazovat žádné vady ani nedodělky."

a nahrazuje se tímto textem takto:

„Zhotovitel je povinen provést dílo v termínu do **30. 03. 2015**. Smluvní strany se dohodly, že provedením díla se rozumí jeho řádné ukončení a převzetí díla objednatelem. Smluvní strany se dohodly, že řádným ukončením díla se rozumí, že dílo nebude vykazovat žádné vady ani nedodělky."

2.2 Tímto Dodatkem č. 1 se příloha č. 2 Smlouvy - Subdodavatelské schéma nahrazuje přílohou č. 1 tohoto Dodatku č. 1.

3. Společná a závěrečná ustanovení

3.1 Ostatní ustanovení Smlouvy nedotčená tímto dodatkem zůstávají nezměněna.

3.2 Tento Dodatek č. 1 je vyhotoven v pěti stejnopisech s platností originálu podepsaných oprávněnými zástupci smluvních stran, přičemž objednatel obdrží čtyři vyhotovení a zhotovitel jedno vyhotovení.

3.3 Smluvní strany shodně prohlašují, že si tento Dodatek č. 1 před jeho podpisem přečetly a že byl uzavřen po vzájemném projednání podle jejich pravé a svobodné vůle určitě, vážně a srozumitelně, nikoliv v tísni nebo za nápadně nevýhodných podmínek, a že se dohodly o celém jeho obsahu, což stvrzují svými podpisy.

3.4 O uzavření Dodatku č. 1 rozhodla Rada města Karviné usnesením č. ..... dne 28. 01. 2015.

3.5 Přílohu Dodatku č. 1 a jeho nedílnou součást tvoří:

1. Subdodavatelské schéma

V Karviné dne
za objednatele

.....
za statutární město Karviná
Tomáš Hanzel
primátor města

V Karviné dne
za zhotovitele

.....
SSKA – Stavební společnost Karviná, a.s.
Ing. Pavel Šrámek
předseda představenstva

Projekt "Rekonstrukce Městského tenisového klubu v Karviné"

Seznam subdodavatelů, kteří se budou podílet na realizaci veřejné zakázky

"REKONSTRUKCE MĚSTSKÉHO TENISOVÉHO KLUBU V KARVINÉ"

		Název firmy	Část plnění VZ, kterou hodlá uchazeč zadat subdodavateli	% podíl na plnění VZ
1.	Obchodní firma nebo název / Obchodní firma nebo jméno a příjmení:	BMI - Trade s.r.o.	Výplně otvorů	8,90%
	Sídlo / Místo podnikání, popř. místo trvalého pobytu:	Sihelné 19, Sihelné 029 46		
	IČ:	44589701		
	Osoba oprávněná jednat jménem či za subdodavatele:	Miroslav Brandys		
	Spisová značka v obchodním rejstříku:	Výpis z Obchodného registra Okresného súdu Žilina číslo: 50786/L		
	Tel./fax:	903507633		
	E-mail:	bmi-trade@okna.sk		
2.	Obchodní firma nebo název / Obchodní firma nebo jméno a příjmení:	Bohuslav Kabatiar- stavební servis	Zdravotechnika	7,80%
	Sídlo / Místo podnikání, popř. místo trvalého pobytu:	Petrovická 1051/3, 733 01, Karviná - Hranice		
	IČ:	48818135		
	Osoba oprávněná jednat jménem či za subdodavatele:	Bohuslav Kabatiar		
	Spisová značka v obchodním rejstříku:	nezapsán v obchodním rejstříku		
	Tel./fax:	596 311 538/596 391 374		
	E-mail:	kabatiar@seznam.cz		
3.	Obchodní firma nebo název / Obchodní firma nebo jméno a příjmení:	Hilbert interiéry, s.r.o.	Interiér	9%
	Sídlo / Místo podnikání, popř. místo trvalého pobytu:	Dětmarovice 1262/735 71 Dětmarovice		
	IČ:	286 61 133		
	Osoba oprávněná jednat jménem či za subdodavatele:	Světlana Hilbertová		
	Spisová značka v obchodním rejstříku:	C211074 vedená u městského soudu v Praze		
	Tel./fax:	596325142/596 31 5813		
	E-mail:	hilbert@hilbert-interiery.cz		
4.	Obchodní firma nebo název / Obchodní firma nebo jméno a příjmení:	Bohuslav Kabatiar- stavební servis	Elektroinstalace	11,10%
	Sídlo / Místo podnikání, popř. místo trvalého pobytu:	Petrovická 1051/3, 733 01, Karviná - Hranice		
	IČ:	48818135		
	Osoba oprávněná jednat jménem či za subdodavatele:	Bohuslav Kabatiar		
	Spisová značka v obchodním rejstříku:	nezapsán v obchodním rejstříku		
	Tel./fax:	596 311 538/596 391 374		
	E-mail:	kabatiar@seznam.cz		

Příloha č. 1 k usnesení RM Karviné č. 249

Číslo smlouvy objednatele: MMK/SML/48/2015

Objednatel:
statutární město Karviná
se sídlem Fryštátská 72/1, 733 24 Karviná-Fryštát
zastoupená Tomášem Hanzlem, primátorem města
IČ: 00297534
DIČ: CZ 00297534
(*dále objednatel*)

a

Zpracovatel:
Muzeum Těšínska, p. o.
Se sídlem Hlavní třída 115/15, 737 27 Český Těšín
Zastoupen PaedDr. Zbyškem Ondřekou, ředitelem
IČ: 00305847
DIČ: CZ00305847
Bankovní spojení: Komerční banka, Český Těšín
Číslo účtu: 837791/0100
(*dále zpracovatel*)

uzavírají tuto

Dohodu o provedení záchranného archeologického výzkumu

uzavřená podle § 22 odst. 2 zákona č. 20/1987 Sb. v platném znění
a § 1746/2 a násl. zákona č. 89/2012 Sb., občanský zákoník, v platném znění

Čl. 1
Předmět dohody

1.1. Objednatel je investorem stavby s názvem **„Revitalizace veřejného prostranství v centru města Karviné“**, která bude realizována v k. ú. Karviná-město (parc. č. 140/2, 140/4, 140/6, 140/7, 140/8, 140/9, 140/15, 140/16, 140/23, 140/24, 140/25, 140/26, 140/27, 140/31, 140/32, 140/33, 140/68, 140/76, 140/78, 140/80, 140/82, 140/83, 140/84, 140/88, 158, 207, 3997/1). Tato činnost je činností ve smyslu § 22 odst. 2 zákona č. 20/1987 Sb. o státní památkové péči a je jí vyvolána nutnost provedení záchranného archeologického výzkumu.

1.2. Zpracovatel je na základě Povolení k provádění archeologických výzkumů ze dne 23.7.2002, č. 4314/2002 oprávněn k provedení záchranného archeologického výzkumu dle této dohody ve smyslu ust. § 21 zák. č. 20/1987Sb., o státní památkové péči v platném znění.

1.3. Zpracovatel se zavazuje provést pro objednatele záchranný archeologický výzkum na místě budoucí stavby uvedené v bodě 1. Tohoto článku dohody.

1.4. Objednatel umožní zpracovateli provádění archeologických výzkumů po celý průběh výkopových prací. Záchranný archeologický výzkum bude probíhat ve dvou etapách:

a) terénní etapa – vlastní terénní práce včetně archeologického dohledu, vyzvednutí nálezů, jejich prvotní očištění a evidence

b) etapa kabinetních prací – očištění, konzervace, evidence a deskripce nálezů, expertízy, vyhodnocení nálezů a zpracování závěrečné zprávy o výsledcích záchranného archeologického výzkumu.

1.5. Výsledkem plnění (činnosti zpracovatele) dle této dohody bude závěrečná zpráva o výsledku záchranného archeologického výzkumu, kterou zpracovatel předá objednateli a která je součástí dokumentace objednatele, potřebné ke stavebnímu nebo kolaudačnímu řízení.

1

1.6. Pozitivní závěrečná zpráva o výsledku záchranného archeologického výzkumu bude obsahovat popis, kresebnou dokumentaci a odborné vyhodnocení stavbou narušených a ohrožených archeologických nálezů a je zároveň podkladem pro další postup při záchraně dalších, dosud nedotčených archeologických památek na dané lokalitě.

1.7. V případě negativní závěrečné zprávy o výsledku záchranného archeologického výzkumu bude tato představovat kopii zprávy o archeologickém výzkumu zpracovanou pro archeologický ústav.

Čl. 2
Termín plnění

2.1. Terénní část archeologického výzkumu bude probíhat v těsné součinnosti s realizací výkopových prací stavby. Objednatel umožní oprávněným pracovníkům zpracovatele vstup na staveniště po předchozí domluvě s technickým dozorem objednatele, ohlášený minimálně 24 hodin předem. Po příjezdu na staveniště se oprávněný pracovník zpracovatele ohlásí stavbyvedoucímu nebo technickému dozoru objednatele.

2.2. Terénní část archeologického výzkumu bude zahájena a ukončena zápisem do stavebního deníku zhotovitele. Zápisem do stavebního deníku bude evidována každá návštěva zpracovatele na stavbě, která musí být stvrzena podpisem zodpovědného zástupce objednatele (technický dozor objednatele nebo stavbyvedoucí) s uvedením popisu provedených prací spolu s evidencí odpracovaných hodin a počtem konkrétních pracovníků zpracovatele, přítomných na stavbě. Ve stavebním deníku bude přesně uveden čas zahájení a ukončení výzkumu, včetně výsledku výzkumu (negativní, pozitivní). Takto zpracovaná evidence bude podkladem pro fakturaci nákladů zpracovatele – terénní etapy archeologického výzkumu.

2.3. Etapa kabinetních prací archeologického výzkumu proběhne po ukončení terénní etapy archeologického výzkumu. Etapa kabinetních prací končí převzetím závěrečné zprávy o výsledku záchranného archeologického výzkumu, kterou zpracovatel vypracuje nejpozději do 3 měsíců od ukončení terénní části archeologického výzkumu.

2.4. Převzetí závěrečné zprávy o výsledku záchranného archeologického výzkumu, bude provedeno na základě podpisu protokolu o jeho převzetí objednatelem pověřeným zástupcem a zpracovatelem.

Čl. 3
Náklady zpracovatele a jejich úhrada

3.1. Náklady za provedení záchranného archeologického výzkumu podle této dohody činí za každou odpracovanou hodinu zpracovatele (dle kvalifikace), dle cenového předpisu ředitele muzea Těšínska č. 31/2013:

1) Činnosti vykonané odborným archeologem	**osoba/hodina:**	**500,- Kč**
2) Odborné zpracování dat a vypracování nálezové zprávy	**osoba/hodina:**	**500,- Kč**
3) Činnosti vykonané technikem ve výzkumu	**osoba/hodina:**	**350,- Kč**
4) Činnosti vykonané pomocným pracovníkem	**osoba/hodina:**	**150,- Kč**

přičemž celková výše nákladů na provedení výzkumu dle této smlouvy nepřesáhne částku 10 000,- Kč bez DPH.

Minimální cena za zrealizovaný záchranný archeologický dohled činí 1500,- Kč.

3.2. Provedené práce budou zpracovatelem fakturovány takto:
První fakturu vystaví zpracovatel ihned po ukončení terénní části výzkumu. Druhá faktura bude vystavena současně s předáním závěrečné zprávy o výsledcích záchranného archeologického výzkumu. Skutečně provedené práce budou zpracovatelem evidovány v deníku výzkumu a stavebním deníku. Tyto záznamy a docházka vedená zpracovatelem budou podkladem pro fakturaci nákladů a současně budou přílohou faktury.

3.3. Faktury budou obsahovat náležitosti účetních dokladů dle zák. č. 563/1991Sb., o účetnictví v platném znění, a ve znění pozdějších předpisů. V případě, že faktury nebudou obsahovat některou z náležitostí, má objednatel právo je vrátit bez zbytečného odkladu pro doplnění. Nová lhůta splatnosti počíná běžet ode dne vystavení nové faktury.

3.4. Platby budou převedeny převodním příkazem na účet zpracovatele uvedený na fakturách. Lhůta splatnosti faktur činí 30 kalendářních dnů ode dne doručení faktur objednateli. Bude-li objednatel v prodlení s úhradou faktury, je zpracovatel oprávněn účtovat úrok z prodlení ve výši 0,01% z dlužné částky za každý den prodlení.

3.5. V případě prodlení objednatele s úhradou faktur přesahujícím 15 kalendářních dnů ode dne splatnosti, má zpracovatel právo pozastavit plnění předmětu smlouvy až do doby úhrady.

Čl. 4

Součinnost

4.1. Objednatel se zavazuje poskytnout zpracovateli všechnu součinnost nutnou k provedení záchranného archeologického výzkumu, dále všechny jemu dostupné informace o plánovaných zemních pracích, které mají být v rámci stavební akce prováděny.

4.2. Objednatel se zavazuje předat zpracovateli všechny jemu dostupné informace o stávajících inženýrských sítích, které se nacházejí v trasách stavební akce prováděné objednatelem. Taktéž se zavazuje sdělit zpracovateli stanovené podmínky, za kterých lze v blízkosti těchto sítí provádět terénní práce, zejména s ohledem na dodržení předepsaných ochranných pásem. Zpracovatel je oprávněn provést v rámci této stavby pouze činnosti, které nevyžadují větší rozsah zemních prací, než je rozsah potřebný pro realizaci stavebních činností předmětné stavby.

4.3. Pracovníci zpracovatele jsou povinni dodržovat všechny zásady a předpisy BOZP na staveništi a řídit se pokyny zástupce objednatele ve věcech technických. Zpracovatel zajistí vybavení svých pracovníků ochrannými pracovními pomůckami a proškolí své pracovníky z předpisů BOZP vztahujícími se k vykonávané činnosti.

4.4. Pracovníci zpracovatele jsou povinni zachovávat na pracovišti pořádek a dodržovat veškeré bezpečnostní, požární a hygienické předpisy a dbát na ochranu životního prostředí. Zpracovatel zodpovídá za bezpečnost a ochranu zdraví svých pracovníků, které určil při plnění závazků dle této dohody.

4.5. Zpracovatel povede výzkumný deník a zavazuje se po dobu provádění záchranného archeologického výzkumu zaznamenávat v něm skutečnosti podstatné z hlediska provádění záchranného archeologického výzkumu. Výzkumný deník bude odpovědný pracovník zpracovatele na požádání předkládat odpovědnému pracovníkovi objednatele ke kontrole a podpisu. Dohody učiněné ve výzkumném deníku jsou pro obě strany závazné, nemohou však měnit ustanovení této dohody.

4.6. Zpracovatel zajistí svým nákladem vybavení vlastních pracovníků pracovními ochrannými pomůckami a současně zajistí jejich proškolení z předpisů na ochranu zdraví při práci na předmětné stavbě.

4.7. Zpracovatel současně upozorní své pracovníky na povinnost řídit se při provádění archeologických prací pokyny vedoucího stavby, které se budou týkat bezpečnosti a ochrany zdraví při práci.

Čl. 5

Předání díla

5.1. Zpracovatel předá provedené práce a závěrečné zprávy o výsledcích záchranného archeologického výzkumu objednateli takto:

5.2. Terénní etapa výzkumu dle odst. 1.4. a) této smlouvy bude ukončena zápisem v deníku výzkumu a stavebním deníku opatřeným podpisem stavbyvedoucího nebo technického dozoru investora/objednatele.

5.3. Ukončení zpracování výzkumu dle odst. 1.4. b) této smlouvy bude stvrzeno podpisem předávacího protokolu oběma smluvními stranami a předáním závěrečné zprávy o výsledcích záchranného archeologického výzkumu.

5.4. K převzetí prací a k podpisu předávacích protokolů dle odstavce 5.3. této smlouvy a závěrečné zprávy o výsledcích záchranného archeologického výzkumu dle odst. 5.3. této smlouvy je za objednatele oprávněn – Bc. Martina Štěpáníková, zaměstnanec Odboru majetkového, č. telefonu: 596 387 210.

Čl. 6

Kvalitativní podmínky a záruka za dílo

Zpracovatel provede záchranný archeologický výzkum v souladu s povolením Ministerstva kultury k provádění archeologických výzkumů a s Dohodou o rozsahu a podmínkách provádění archeologických výzkumů s Akademií věd ČR, a to na odpovídající odborné úrovni.

Čl. 7

Odstoupení od smlouvy

7.1. Dojde-li k odstoupení od smlouvy z důvodů na straně objednatele, bude zpracovatel účtovat a objednatel zaplatí zpracovateli rozpracované práce ve výši odpovídající rozsahu vykonaných prací ke dni odstoupení.

7.2. V případě, že od smlouvy odstoupí zpracovatel, je povinen uhradit objednateli případnou škodu, která by mu odstoupením od smlouvy vznikla.

Čl. 8

Obecná ujednání

8.1. Zpracovatel je vlastníkem závěrečné zprávy o výsledcích záchranného archeologického výzkumu a nese nebezpečí škody na něm až do okamžiku jeho převzetí objednatelem.

8.2. Zpracovatel není oprávněn poskytnout závěrečnou zprávu o výsledcích záchranného archeologického výzkumu jiné osobě než objednateli, kromě kopií odevzdaných Archeologickému ústavu AV ČR, jemuž zpracovatel je povinen odevzdávat závěrečnou zprávu o výsledcích záchranného archeologického výzkumu dle zákona č. 20/1987 Sb. ve znění pozdějších předpisů.

8.3. Vznikne-li z důvodů vadného plnění či prodlení s předáním závěrečné zprávy o výsledcích záchranného archeologického výzkumu objednateli škoda, je zpracovatel povinen tuto škodu objednateli uhradit. Závěrečná zpráva bude objednateli předána do 3 měsíců od ukončení terénní části archeologického výzkumu.

Čl. 9

Další ujednání

V případě neočekávaného zjištění archeologických nálezů a objektů, které si vyžádají více nákladů, než je sjednáno v této smlouvě, bude eventuální navýšení prací dojednáno formou dodatku k této smlouvě. Tento dodatek musí být uzavřen před zahájením těchto prací.

Čl. 10

Závěrečná ustanovení

10.1. Smluvní strany shodně prohlašují, že došlo k dohodě o celém obsahu smlouvy.

10.2. Tuto smlouvu lze měnit pouze písemnými dodatky, označenými jako dodatek s pořadovým číslem ke smlouvě o dílo a potvrzenými oběma smluvními stranami.

10.3. Smlouva je sepsána ve čtyřech stejnopisech s platností originálu, z nichž dvě obdrží objednatel a dvě zpracovatel.

10.4. Smlouva nabývá platnosti a účinnosti dnem podpisu oprávněných zástupců smluvních stran.

10.5. Smluvní vztahy výslovně neupravené touto smlouvou se řídí ustanoveními občanského zákoníku a předpisů souvisejících.

10.6. O uzavření této smlouvy rozhodla Rada města Karviné usnesením č. ..... ze dne ... ... 2015.

V Karviné dne

V Českém Těšíně dne

ze objednatele:

za zpracovatele:

.....
Tomáš Hanzel
primátor města

.....
PaedDr. Zbyšek Ondřeka
ředitel Muzea Těšínska, p. o.

Příloha č. 1 k usnesení RM Karviné č. 251

STATUTÁRNÍ MĚSTO
KARVINÁ

Zásady

kterými se mění Zásady pro stanovení ceny za stání silničního motorového vozidla na místních komunikacích, na kterých lze místní komunikace nebo jejich části užít za cenu sjednanou

Schváleno:	28.01.2015
Účinnost:	01.02.2015
Zpracovatel:	Odbor organizační

Rada města Karviné vydala dne 28. 1. 2015 tyto zásady, kterými se mění Zásady pro stanovení ceny za stání silničního motorového vozidla na místních komunikacích, na kterých lze místní komunikace nebo jejich části užít za cenu sjednanou, ve znění pozdějších předpisů (dále jen „Zásady“) schválené usnesením Rady města Karviné č. 2866 ze dne 10.03.2009:

Článek 1

1.1 Těmito zásadami se mění Zásady pro stanovení ceny za stání silničního motorového vozidla na místních komunikacích, na kterých lze místní komunikace nebo jejich části užít za cenu sjednanou, a to takto:

1.1.1 V článku 3 Společná ustanovení Zásad se text: „*Provozní doba (doba zpoplatnění) na všech placených parkovištích s parkovacími automaty na území města Karviné je: pondělí - pátek od 6,00 - 18,00 hod., v sobotu od 6,00 - 12,00 hod.*“ vypouští a nahrazuje se textem: „*Provozní doba (doba zpoplatnění) na všech placených parkovištích s parkovacími automaty na území města Karviné není-li dále stanoveno jinak je: pondělí - pátek od 6,00 - 18,00 hod., v sobotu od 6,00 - 12,00 hod. Na parkovišti na ul. Karola Śliwky za čp. 49 je provozní doba (doba zpoplatnění): pondělí – čtvrtek od 8,00 – 17,00 hodin.*“

Článek 2
Závěrečná ustanovení

2.1 Tyto Zásady byly schváleny usnesením Rady města Karviné č. …… ze dne 28. 1. 2015 a nabývají účinnosti dne 1. 2. 2015.

Tomáš Hanzel v. r.
primátor

Ing. Jan Wolf v. r.
náměstek primátora

Příloha č. 1 k usnesení RM Karviné č. 252

STATUTÁRNÍ MĚSTO
KARVINÁ

Bezpečnostní politika MMK

Celková bezpečnostní politika (verze 1)

Schváleno:	28.01.2015
Účinnost:	01.02.2015
Zpracovatel:	Odbor organizační

Obsah

ČÁST I. Úvodní ustanovení ... 3
Článek 1 Termíny a definice ... 3
Článek 2 Preambule ... 4
Článek 3 Definice informační a počítačové bezpečnosti ... 4
Článek 4 Cíle informační a počítačové bezpečnosti ... 4
Článek 5 Oblasti bezpečnosti ... 4
ČÁST II. BEZPEČNOSTNÍ POLITIKA ... 5
Článek 6 Dokumenty bezpečnostní politiky ... 5
Článek 7 Řízení změn v dokumentech a označování dokumentů ... 5
Článek 8 Schvalovací procesy ... 5
Článek 9 Přezkoumání bezpečnostní politiky ... 6
ČÁST III. ORGANIZACE BEZPEČNOSTI ... 6
Článek 10 Interní organizace ... 6
Článek 11 Schvalovací proces prostředků pro zpracování informací ... 7
Článek 12 Dohody o ochraně důvěrných informací ... 8
Článek 13 Kontakt s orgány veřejné správy ... 8
Článek 14 Kontakt se zájmovými skupinami ... 8
Článek 15 Nezávislá přezkoumání bezpečnosti informací ... 8
Článek 16 Externí subjekty ... 9
Článek 17 Odpovědnosti uživatelů ... 10
ČÁST IV. ŘÍZENÍ AKTIV ... 10
Článek 18 Skupiny aktiv ... 10
Článek 19 Odpovědnost za aktiva ... 10
Článek 20 Klasifikace informací ... 11

ČÁST V. ŘÍZENÍ PŘÍSTUPU ... 12
Článek 21 Požadavky na řízení přístupu ... 12
Článek 22 Řízení přístupu uživatelů ... 13
Článek 23 Mobilní zařízení a práce na dálku ... 15
ČÁST VI. Pravidla pro uživatelské účty ... 15
Článek 24 Zřizování, změna a rušení uživatelských účtů ... 15
Článek 25 Ochrana uživatelských účtů a politika hesel ... 16
Článek 26 Ochrana certifikátů ... 16
ČÁST VII. Pravidla pro používání ICT prostředků ... 17
Článek 27 Společná pravidla pro používání ICT prostředků ... 17
Článek 28 Společná pravidla běžné údržby a péče o zařízení ... 17
Článek 29 Specifická pravidla pro mobilní zařízení ... 17
Článek 30 Specifická pravidla pro tiskárny a kopírky ... 18
Článek 31 Specifická pravidla pro ostatní periferie ... 18
Článek 32 Používání ICT prostředků pro soukromé účely ... 18
ČÁST VIII. Pravidla pro používání datové sítě ... 19
Článek 33 Provoz datové sítě ... 19
Článek 34 Podmínky přístupu do datové sítě ... 19
Článek 35 Používání internetu ... 19
Článek 36 Používání elektronické pošty ... 19
Článek 37 Používání bezdrátových sítí ... 20
Článek 38 Práce na dálku ... 20
ČÁST IX. Pravidla pro nakládání s daty ... 21
Článek 39 Datová úložiště ... 21
Článek 40 Výměnná úložiště ... 22
Článek 41 Ochrana dat a informací ... 22
Článek 42 Zálohování dat ... 23
Článek 43 Licenční čistota ... 23
ČÁST X. Pravidla antivirové ochrany ... 23
Článek 44 Antivirová ochrana v síti ... 23
Článek 45 Antivirová ochrana mobilních zařízení ... 23
ČÁST XI. Pravidla pro opuštění pracoviště ... 24
Článek 46 Neobsluhovaná zařízení ... 24
Článek 47 Zásada prázdného stolu a prázdné obrazovky monitoru ... 24
ČÁST XII. Pravidla hlášení a odstraňování poruch ... 25
Článek 48 Hlášení poruch a závad ... 25
Článek 49 Poskytování uživatelské podpory a vzdálená pomoc ... 25
ČÁST XIII. Zvládání bezpečnostních událostí, incidentů a slabin ... 25
Článek 50 Definice pojmů ... 25
Článek 51 Hlášení bezpečnostních událostí, incidentů a slabin ... 26

Článek 52 Evidence bezpečnostních událostí, incidentů a slabin 26
Článek 53 Základní přehled bezpečnostních událostí a incidentů 26
ČÁST XIV. Soulad s požadavky 27
Článek 54 Soulad s právními normami 27
Článek 55 Soulad s bezpečnostními politikami, normami a technická shoda 27
ČÁST XV. Závěrečná ustanovení 28
Článek 56 Porušení povinností vyplývajících z bezpečnostní politiky 28
Článek 57 Verze a schvalovací doložka 28

ČÁST I.
ÚVODNÍ USTANOVENÍ

Článek 1
Termíny a definice

1.1 Aktivum = vše, co má pro organizaci, její působnost a funkci nějakou hodnotu a je předmětem ochrany podle této bezpečnostní politiky;

1.2 Autentizace = proces ověření proklamované identity subjektu (uživatele);

1.3 Autorizace= proces ověření oprávnění a umožnění přístupu či provedení konkrétní operace daným subjektem (uživatelem);

1.4 Data = záznamy nebo údaje v digitálním tvaru, jež jsou nositeli informace;

1.5 Informace = vědění, které lze předávat jako obsah zprávy či sdělení;

1.6 ICT = informační a komunikační technologie;

1.7 ICT prostředky = veškeré programové a technické vybavení, které je provozováno za účelem zpracování a ukládání informací;

1.8 Informační systém (také „IS“) = programové vybavení, které slouží ke sběru, zpracování a ukládání informací;

1.9 Hardware = technické vybavení, zahrnující počítače, tiskárny, skenery, monitory atd.

1.10 Software (také „prostředky pro zpracování informací“) = programové vybavení, zahrnující aplikace, informační systémy, operační systémy atd.

1.11 Správce ICT = oddělení informačních služeb Odboru organizačního Magistrátu města Karviné;

1.12 Provozovatel ICT = příspěvková organizace Centrum ICT Karviná;

1.13 Škodlivý kód (také „malware“) = počítačový program určený ke vniknutí do počítačového systému, získání neoprávněného přístupu k informacím nebo poškození počítačového systému; patří sem zejména počítačové viry, červi, trojské koně, spyware, adware atd.

1.14 Uživatel = osoba s oprávněním přistupovat k určeným aktivům organizace;

1.15 Zaměstnanec = osoba v zaměstnaneckém nebo jiném poměru ke statutárnímu městu Karviná, která je zařazena do MMK nebo MPK;

Článek 2
Preambule

2.1 Rada města Karviné vydává tuto Bezpečnostní politiku Magistrátu města Karviné (dále jen „bezpečnostní politika“), kterou deklaruje svůj záměr podporovat cíle a principy informační a počítačové bezpečnosti.

2.2 Cílem této bezpečnostní politiky je zavést závazné principy informační a počítačové bezpečnosti a minimalizovat bezpečnostní hrozby.

2.3 Tato bezpečnostní politika je závazná pro všechny, kterým byl udělen přístup k aktivům MMK.

Článek 3
Definice informační a počítačové bezpečnosti

3.1 Informační bezpečnost představuje ochranu informací ve všech jejich formách a po celý jejich životní cyklus, tedy během jejich vzniku, zpracování, ukládání, přenosu a likvidace.

3.2 Předmětem ochrany z pohledu informační bezpečnosti jsou informace bez ohledu na to, zda jsou uloženy v informačním systému, vytištěny na papíře nebo existují pouze v něčí mysli.

3.3 Dosažení informační bezpečnosti je zajištěno třemi základními principy, tzv. atributy informační bezpečnosti:

a) Důvěrnost = ochrana před neoprávněným přístupem,
b) Dostupnost = zajištění odpovídajícího přístupu k informacím oprávněným osobám tak, že jsou jim dostupné, kdykoliv je potřebují,
c) Integrita = ochrana před neoprávněnými úpravami nebo zničením.

3.4 Počítačová bezpečnost je zaměřena na ochranu informací zpracovávaných pomocí prostředků ICT. Je tedy podmnožinou informační bezpečnosti.

Článek 4
Cíle informační a počítačové bezpečnosti

4.1 Hlavním cílem informační a počítačové bezpečnosti dle této bezpečnostní politiky je zajištění trvalé a kvalitní podpory činností MMK s využitím ICT a ochrana před neoprávněným přístupem k informacím.

Článek 5
Oblasti bezpečnosti

5.1 Základními oblastmi bezpečnosti, kterými se tato bezpečnostní politika zabývá, jsou:

a) Politika bezpečnosti ICT
b) Organizace bezpečnosti
c) Klasifikace a řízení aktiv
d) Bezpečnost lidských zdrojů
e) Fyzická bezpečnost a bezpečnost prostředí
f) Řízení komunikací a řízení provozu
g) Řízení přístupu
h) Nákup, vývoj a údržba informačního systému
i) Zvládání bezpečnostních incidentů
j) Soulad s požadavky

ČÁST II.
BEZPEČNOSTNÍ POLITIKA

Článek 6
Dokumenty bezpečnostní politiky

6.1 Bezpečnostní politika MMK je tvořena soustavou závazných dokumentů (směrnic), které vymezují pravidla, metody, povinnosti a odpovědnosti pro přístup a nakládání s aktivy na MMK.

6.2 Identifikace dokumentů:

a) Celková bezpečnostní politika
b) Systémová bezpečnostní politika
c) Bezpečnostní směrnice pro externí uživatele
d) Bezpečnostní směrnice pro dodavatele
e) Provozní a bezpečnostní směrnice Technologického centra Karviná

6.3 Celková bezpečnostní politika stanovuje základní rámec informační bezpečnosti, definuje základní pojmy a procesy řízení bezpečnosti a stanovuje konkrétní povinnosti a odpovědnosti interních uživatelů. Je závazná pro všechny zaměstnance a osoby, kterým byl umožněn přístup k aktivům MMK na základě zaměstnaneckého nebo obdobného poměru se statutárním městem Karviná nebo příspěvkovou organizací Centrum ICT Karviná a dále pro uvolněné členy Zastupitelstva města Karviné (dále jen „vedení města“).

6.4 Systémová bezpečnostní politika stanovuje detailní procesy řízení bezpečnosti a konkrétní povinnosti a odpovědnosti Správce ICT a Provozovatele ICT. Je závazná pro všechny osoby, které vykonávají činnost na úseku Správce ICT a Provozovatele ICT.

6.5 Bezpečnostní směrnice pro externí uživatele stanovuje konkrétní povinnosti a odpovědnosti interních uživatelů. Je závazná pro neuvolněné členy Zastupitelstva města Karviné, případně jiné osoby, kterým byl umožněn přístup k aktivům MMK.

6.6 Bezpečnostní směrnice pro dodavatele stanovuje konkrétní povinnosti a odpovědnosti dodavatelů a jejich zaměstnanců. Je závazná pro všechny osoby, kterým byl umožněn přístup k aktivům MMK na základě servisní, dodavatelské nebo jiné smlouvy.

6.7 Provozní a bezpečnostní směrnice Technologického centra Karviná stanovuje podmínky provozu a povinnosti uživatelů Technologického centra Karviná (dále jen „TCK“). Je závazná pro všechny uživatele TCK, kterým byl umožněn přístup k aplikacím poskytovaným prostřednictvím TCK.

Článek 7
Řízení změn v dokumentech a označování dokumentů

7.1 Změny v dokumentech bezpečnostní politiky budou probíhat vydáváním nových verzí, které se budou označovat pořadovým číslem. Číslo verze je společné pro všechny dokumenty bezpečnostní politiky (tzv. verze bezpečnostní politiky). Všechny dokumenty bezpečnostní politiky musí být proto schvalovány společně.

7.2 Každý dokument bezpečnostní politiky bude označen číslem verze bezpečnostní politiky, které bude součástí názvu dokumentu.

Článek 8
Schvalovací procesy

8.1 Všechny dokumenty bezpečnostní politiky

a) zpracovává bezpečnostní správce,
b) předkládá Radě města Karviné ke schválení tajemník MMK,
c) schvaluje Rada města Karviné.

8.2 Povinnost seznámit se s bezpečnostní politikou a jejími novými verzemi mají všichni uživatelé v rozsahu závaznosti jednotlivých dokumentů dle odst. 6.3 až 6.7.

Článek 9
Přezkoumání bezpečnostní politiky

9.1 Pro zajištění aktuálnosti bezpečnostní politiky bude probíhat její revize vždy 1x ročně, zpravidla v prosinci. Aktualizace bezpečnostní politiky bude probíhat vydáváním nových verzí. Vydání nové verze bezpečnostní politiky není vázáno na její pravidelnou revizi. Nová verze bezpečnostní politiky může být vydána kdykoliv, dojde-li k zásadním změnám ovlivňujícím platnou bezpečnostní politiku. Za provádění pravidelné revize a aktualizaci bezpečnostní politiky je odpovědný bezpečnostní správce.

ČÁST III.
ORGANIZACE BEZPEČNOSTI

Článek 10
Interní organizace

10.1 Hlavním koordinátorem informační a počítačové bezpečnosti na MMK je tajemník. Jeho pravomoc je především rozhodovací. Při implementaci systému řízení bezpečnosti úzce spolupracuje s bezpečnostním správcem a Provozovatelem ICT.

10.2 Pro zajištění informační a počítačové bezpečnosti jsou dále stanoveny následující role a odpovědnosti.

10.3 Bezpečnostní správce

10.3.1 Bezpečnostní správce je garantem dokumentů bezpečnostní politiky a je odpovědný za implementaci systému řízení bezpečnosti informací na MMK. Při své činnosti koordinuje činnost Správce ICT a Provozovatele. Za svou činnost odpovídá tajemníkovi MMK. Jeho povinností je minimálně 1x ročně, případně kdykoliv na vyžádání, informovat tajemníka MMK o stavu bezpečnosti ICT a dále provádět její opakovanou kontrolu a aktualizaci bezpečnostní politiky.

10.3.2 Bezpečnostním správcem je vedoucí oddělení informačních služeb Odboru organizačního. Bezpečnostní správce může pověřit výkonem některých činností dle této bezpečnostní politiky také jiného zaměstnance MMK v souladu s touto bezpečnostní politikou.

10.4 Správce ICT

10.4.1 Správce ICT je odpovědný za správu a provoz informačních systémů provozovaných v datové síti MMK v souladu s bezpečnostní politikou. Odpovídá za správné nastavení bezpečnostních mechanismů a přístupových práv v informačních systémech dle bezpečnostní politiky. Správce ICT vykonává činnosti správce informačních systémů veřejné správy dle zákona č. 365/2000 Sb., o informačních systémech veřejné správy.

10.4.2 Určení správců pro jednotlivé informační systémy je součástí evidence informačních aktiv.

10.5 Provozovatel ICT

10.5.1 Provozovatel ICT je odpovědný za správu a provoz celé infrastruktury datové sítě MMK a koncových stanic v souladu s bezpečnostní politikou. Odpovídá za správné nastavení bezpečnostních mechanismů dle bezpečnostní politiky.

10.5.2 Provozovatelem ICT je příspěvková organizace Centrum ICT Karviná. Za plnění povinností Provozovatele ICT odpovídá ředitel příspěvkové organizace. Provozovatel ICT může pověřit výkonem některých činností dle této bezpečnostní politiky také jiný subjekt v souladu s touto bezpečnostní politikou.

10.6 Garant aktiv

10.6.1 Garant aktiv je odpovědný za určení účelu a způsobu zpracování a ukládání informací, jejich klasifikaci a stanovení přístupu k nim.

10.6.2 Garanta softwarových a informačních aktiv určuje bezpečnostní správce. Určení garantů softwarových a informačních aktiv je součástí evidence informačních aktiv.

10.6.3 Garanta fyzických aktiv určuje Provozovatel ICT. Určení garantů fyzických aktiv je součástí evidence fyzických aktiv.

10.7 Uživatel

10.7.1 Uživatelem je každá osoba, jíž byl přidělen přístup k ICT prostředkům a příslušná přístupová oprávnění do datové sítě MMK, resp. informačního systému MMK. Uživateli mohou být:

a) zaměstnanci statutárního města Karviné, zařazení do MMK (interní uživatelé),
b) zaměstnanci statutárního města Karviné, zařazení do MPK (interní uživatelé),
c) zaměstnanci na dohodu nebo jiní externí zaměstnanci (interní uživatelé),
d) primátor a náměstci (interní uživatelé),
e) zaměstnanci Provozovatele ICT (interní uživatelé),
f) zastupitelé a radní (uživatelé TCK),
g) zaměstnanci příspěvkových organizací zřízených Statutárním městem Karviná (uživatelé TCK),
h) zaměstnanci obcí ve správním obvodu ORP Karviná (uživatelé TCK),
i) zaměstnanci servisních a dodavatelských firem nebo jiné osoby (dodavatelé).

10.7.2 Všichni uživatelé bez ohledu na pracovní zařazení, zastávané funkce či role jsou odpovědní za dodržování bezpečnostní politiky a nesou odpovědnost za škody vzniklé nedodržením nebo porušením pravidel vyplývajících z bezpečnostní politiky.

Článek 11
Schvalovací proces prostředků pro zpracování informací

11.1 Každý nový prostředek pro zpracování informací, ať už jde o hardware nebo software musí být předem schválen pro použití v datové síti MMK. Žádost o pořízení nového hardwarového nebo softwarového prostředku se podává písemně prostřednictvím systému Helpdesk.

11.2 Pořízení nového hardware

11.2.1 Schválení běžných uživatelských zařízení typu PC a jejich periferií z pohledu bezpečnostní politiky je v kompetenci Provozovatele ICT.

11.2.2 Schválení serverů, centrálních datových úložišť a ostatních prvků datové sítě z pohledu bezpečnostní politiky je v kompetenci bezpečnostního správce.

11.3 Pořízení nového software

11.3.1 Schválení běžných desktopových aplikací s lokální instalací vč. operačních systémů z pohledu bezpečnostní politiky je v kompetenci Provozovatele ICT.

11.3.2 Schválení víceuživatelských informačních systémů a systémů pro řízení a správu infrastruktury datové sítě s instalací na serveru z pohledu bezpečnostní politiky je v kompetenci bezpečnostního správce.

11.4 Použití soukromých ICT prostředků (počítače, notebooky, tablety, chytré telefony apod.)

11.4.1 Použití soukromých ICT prostředků v datové síti MMK interními uživateli je možné jedině po předchozím schválení. Žádost se podává prostřednictvím formuláře „Žádost o nastavení přístupových práv“ ve FormS. Použití soukromých ICT prostředků schvaluje bezpečnostního správce.

11.4.2 Použití soukromých ICT prostředků v datové síti MMK dodavateli je možné v souladu s Bezpečnostní směrnicí pro dodavatele.

11.4.3 Použití soukromých ICT prostředků v datové síti MMK externími uživateli je možné v souladu s Bezpečnostní směrnicí pro externí uživatele.

Článek 12
Dohody o ochraně důvěrných informací

12.1 Povinnosti zaměstnanců v souvislosti s ochranou informací jsou zakotveny v Dohodě o mlčenlivosti, kterou podepisují před vznikem pracovního poměru. S ostatními interními uživateli se uzavírají dohody o ochraně informací dle předepsaného vzoru.

12.2 Za plnění bezpečnostních opatření dle odst. 12.1 odpovídá u zaměstnanců MMK vedoucí oddělení lidských zdrojů Odboru organizačního a u zaměstnanců MPK úsek lidských zdrojů a poplatků MPK.

Článek 13
Kontakt s orgány veřejné správy

13.1 Za plnění zákonných požadavků pro zajištění kybernetické bezpečnosti odpovídá bezpečnostní správce. V rámci své činnosti se účastní potřebných jednání s orgány veřejné správy.

13.2 Bezpečnostní správce je členem krizového štábu statutárního města Karviné.

Článek 14
Kontakt se zájmovými skupinami

14.1 Správce ICT, Provozovatel ICT a bezpečnostní správce si musí průběžně rozšiřovat znalosti o nejlepších praktikách a nejnovějších trendech v oblasti bezpečnosti informací tak, aby je byli schopni aplikovat do jimi spravovaných oblastí a systémů. Za tím účelem jim zaměstnavatel umožní účastnit se různých odborných fór, konferencí a školení.

Článek 15
Nezávislá přezkoumání bezpečnosti informací

15.1 Iniciovat nezávislé přezkoumání bezpečnosti informací může kdykoliv vedení města, tajemník MMK nebo bezpečnostní správce. Nezávislé přezkoumání by mělo proběhnout alespoň jednou za čtyři roky.

Článek 16
Externí subjekty

16.1 Bezpečnostní požadavky pro přístup zaměstnanců Provozovatele ICT

16.1.1 Zaměstnanci Provozovatele ICT mohou získat přístup do datové sítě MMK za účelem vykonávání činností při správě a provozu infrastruktury datové sítě MMK. Těmto uživatelům může být též udělen privilegovaný přístup.

16.1.2 Z pohledu této bezpečnostní politiky jsou zaměstnanci Provozovatele ICT považováni za interní uživatele a vztahují se na ně všechny povinnosti analogicky.

16.2 Bezpečnostní požadavky pro přístup dodavatelů

16.2.1 Dodavatelé (viz odst. 10.7.1i) mohou získat přístup ICT prostředkům a informacím prostřednictvím datové sítě MMK na základě řádně uzavřené dodavatelské smlouvy se Správcem ICT nebo Provozovatelem ICT a uzavřené smlouvy o ochraně informací a přístupu do datové sítě a schváleného přístupu.

16.2.2 Dodavatelskou smlouvu uzavírá Správce ICT nebo Provozovatel ICT s dodavatelem zpravidla v režimu kupní smlouvy nebo smlouvy o dílo. Za dodavatelskou smlouvu se považuje také jednorázová objednávka na dodávky a služby vystavená Správcem ICT nebo Provozovatelem ICT.

16.2.3 Smlouvu o ochraně informací a přístupu do datové sítě s dodavateli uzavírá Odbor organizační MMK a může se uzavírat buď jednotlivě s fyzickými osobami, nebo s právnickou osobou. Tyto smlouvy jsou ukládány u bezpečnostního správce a jejich stejnopis nebo kopie také u Provozovatele ICT, pokud je dodavatelský vztah uzavřen s Provozovatelem ICT.

16.2.4 Postupy pro schvalování přístupů, zřizování uživatelských účtů a povinnosti dodavatelů jsou uvedeny v Bezpečnostní směrnici pro dodavatele.

16.2.5 Za plnění bezpečnostních opatření dle odst. 16.2.1 až 16.2.3 odpovídají bezpečnostní správce, Správce ICT a Provozovatel ICT.

16.3 Bezpečnostní požadavky pro přístup externích uživatelů

16.3.1 Neuvolněným členům Zastupitelstva města Karviné může být umožněn přístup k ICT prostředkům pouze po dobu jejich mandátu. Rozsah přístupu jim musí být omezen pouze na prostředky a informace nezbytné pro výkon funkce zastupitele dle zákona č. 128/2000 Sb., o obcích.

16.3.2 Jiným osobám může být udělen přístup k ICT prostředkům pouze na základě zvláštní smlouvy schválené Radou města Karviné. V takové smlouvě pak musí být přesně vymezen rozsah a účel přístupu k ICT prostředkům a stanovena povinnost dodržovat Bezpečnostní směrnici pro externí uživatele, případně další povinnosti stanovené bezpečnostním správcem. Bezpečnostní správce je připomínkovým místem těchto smluv. Kopie nebo stejnopis smlouvy se ukládají též u bezpečnostního správce.

16.3.3 Za plnění bezpečnostních opatření dle odst. 16.3.1 a 16.3.2 odpovídá Kancelář primátora Odboru organizačního MMK.

16.4 Bezpečnostní požadavky pro přístup uživatelů Technologického centra Karviná

16.4.1 Technologické centrum Karviná poskytuje informační služby formou hostingu vybraných aplikací. Rozsah, způsob poskytování těchto služeb a povinnosti jejich uživatelů jsou definovány v Provozní směrnici Technologického centra Karviná.

16.4.2 Aplikace poskytované TCK musí být provozovány samostatně a vždy odděleně od informačních systémů MMK. Klientům TCK nesmí být umožněn přímý přístup do datové

sítě MMK, uživatelské účty jsou jim zřizovány pouze v jednotlivých informačních systémech, do kterých přistupují prostřednictvím publikovaného rozhraní příslušné aplikace.

16.4.3 Za plnění bezpečnostních opatření dle odst. 16.4.1 a 16.4.2 odpovídá Správce ICT.

16.5 Bezpečnostní požadavky pro přístup klientů

16.5.1 Klienti (občané) smí mít přístup k informacím pouze v zákonem stanoveném rozsahu (zejména dle Zákona o ochraně osobních údajů, Správního řádu, Zákona o svobodném přístupu k informacím, atd.). Za tímto účelem smí získat přístup k ICT prostředkům v předem stanoveném rozsahu.

16.5.2 Za stanovení požadavků na ochranu hardwarových prostředků určených pro použití klienty a jejich implementaci odpovídá Provozovatel ICT.

16.5.3 Za stanovení požadavků na ochranu softwarových prostředků určených k použití klienty a informací odpovídají garanti příslušných aktiv a za jejich implementaci odpovídá Správce ICT.

Článek 17
Odpovědnosti uživatelů

17.1 Uživatelé musí aktivně spolupracovat při naplňování cílů informační bezpečnosti, zejména dodržováním bezpečnostní politiky. Každý uživatel je osobně odpovědný za dodržování bezpečnostní politiky.

ČÁST IV.
ŘÍZENÍ AKTIV

Článek 18
Skupiny aktiv

18.1 Na MMK jsou definovány následující skupiny aktiv:

	Fyzická aktiva	**Softwarová aktiva**	**Informační aktiva**
Primární aktiva	---	informační systémy	data informačních systémů, jiné informace a informační zdroje
Podpůrná aktiva	hardware počítačů a příslušenství, servery, datové sítě vč. kabeláže, aktivních a pasivních prvků	virtuální servery a stanice, operační systémy, desktopové aplikace, správcovské systémy	---

Článek 19
Odpovědnost za aktiva

19.1 Evidence aktiv

19.1.1 Všechna fyzická, softwarová a informační aktiva musí být identifikována a evidována.

19.1.2 Odpovědnost za evidenci primárních aktiv má Správce ICT.

19.1.3 Odpovědnost za evidenci podpůrných aktiv má Provozovatel ICT.

19.2 Vlastnictví aktiv

19.2.1 Každé z aktiv musí mít přiřazeného garanta, který odpovídá za jeho klasifikaci, ohodnocení a stanovení požadavků na jeho přiměřenou ochranu. Garant softwarových a informačních aktiv je také odpovědný za určení účelu a způsobu zpracování a ukládání informací a stanovení přístupu k nim.

19.2.2 Garantem softwarových a informačních aktiv je zpravidla určen vedoucí zaměstnanec útvaru, jehož odpovědnost za spravovaná aktiva vyplývá z popisu činností příslušejících jeho funkci a z popisu činnosti útvaru (např. náplně činnosti odborů, organizační řád apod.).

19.2.3 Garanta softwarových a informačních aktiv určuje bezpečnostní správce. Určení garantů softwarových a informačních aktiv je součástí evidence informačních aktiv.

19.2.4 Garanta fyzických aktiv určuje Provozovatel ICT. Určení garantů fyzických aktiv je součástí evidence fyzických aktiv.

19.3 Přípustné použití aktiv

19.3.1 Pravidla pro přípustné použití informací a aktiv jsou definována v Bezpečnostní směrnici pro interní uživatele a Bezpečnostní směrnici pro externí uživatele. Tyto pravidla jsou závazná pro příslušnou skupinu uživatelů.

Článek 20
Klasifikace informací

20.1 Každá informace musí být zařazena do jedné ze čtyř tříd klasifikace informací. Třídy klasifikace určují citlivost informací a stupeň požadovaného zabezpečení. Každý uživatel musí znát stupeň klasifikace informací, se kterými přichází do styku. Za zařazení informace do stupně klasifikace odpovídá garant příslušného informačního aktiva.

20.2 Na MMK byly stanoveny následující třídy klasifikace informací ve vazbě na Národní standard elektronických systémů spisové služby (NSESSS):

Stupeň	Označení	Popis	Vazba na NSESSS[1]
1	Veřejné	Veřejně přístupné informace, např. informace dle zákona č. 106/1999 Sb., o svobodném přístupu k informacím nebo dle Správního řádu (zákon č. 500/2004 Sb.), v platném znění. Tyto informace nevyžadují zvláštní úroveň ochrany z pohledu důvěrnosti. (Je však nutné dbát na jejich ochranu z pohledu integrity, aby nedošlo ke zveřejnění informací, které neodpovídají skutečnosti.)	Veřejný
2	Interní	Informace přístupné všem zaměstnancům pro výkon jejich pracovních a jiných povinností. Veškeré informace, které nesplňují kritéria pro klasifikaci CHRÁNĚNÉ nebo NEVEŘEJNÉ a současně nejsou určeny ke zveřejnění, jsou považovány za informace INTERNÍ.	Sdílený všemi

[1] NSESSS = Národní standard pro elektronické systémy spisové služby.

3	Neveřejné	Informace přístupné pouze určené skupině zaměstnanců, zpravidla v rámci organizační jednotky, nebo informace poskytované určené skupině externích osob (např. členové RM a ZM). Patří sem také informace týkající se určeného nebo určitého subjektu dle zákona č. 101/2000 Sb. (zaměstnanci, klienti a jiní). Na tyto informace se vztahují ustanovení jmenovaného zákona. Jde především o informace vytvářené a zpracovávané v rámci výkonu veřejné správy ve vztahu ke konkrétním subjektům (fyzickým nebo právnickým osobám).	Sdílený na OJ
4	Chráněné	Informace, jejichž vyzrazení by mohlo závažným způsobem poškodit fungování MMK nebo dobré jméno úřadu, způsobit závažné majetkové ztráty, zapříčinit přerušení nebo zmaření významných procesů. Na tyto informace se nevztahují ustanovení zákona č. 101/2000 Sb. o ochraně osobních údajů a o změně některých zákonů. Tyto informace jsou určené pouze vybraným jednotlivcům nebo skupinám zaměstnanců MMK.	Utajený, Vyhrazený

20.3 Klasifikační stupeň „2 - Interní“ je považován za výchozí stupeň klasifikace. Nevyžaduje-li informace zvláštní ochrany, ani není informace určena ke zveřejnění, je klasifikována jako INTERNÍ. Pokud se uživatel setká s neoznačenou informací, nakládá s ní jako s interní informací do té doby, než ověří skutečnou klasifikaci informace.

20.4 Označování a zacházení s informacemi

20.4.1 Dokumenty v listinné podobě, které obsahují informace zařazené do stupně „4 - Chráněné“ musí být vždy viditelně označeny jedním z následujících návěští:

a) CHRÁNĚNÉ
b) TAJNÉ
c) DŮVĚRNÉ

20.4.2 Dokumenty se označují návěštím zpravidla v pravém horním rohu, u vícestránkových dokumentů minimálně na první straně.

20.4.3 Pokud je to možné, musí být zajištěno automatizované označení chráněných informací v digitální podobě před jejich výstupem do listinné podoby (např. v šabloně nebo tiskové sestavě). Pokud toto nelze zajistit, musí uživatel listinnou podobu dokumentu označit ihned po jejím vytištění.

ČÁST V.
ŘÍZENÍ PŘÍSTUPU

Článek 21
Požadavky na řízení přístupu

21.1 Přístup k ICT prostředkům a informacím musí být řízen na základě provozních a bezpečnostních potřeb. Za určení rozsahu přístupových práv interního uživatele odpovídá jeho přímý nadřízený.

21.2 Politika řízení přístupu a pravidla schvalování přístupů k ICT prostředkům pro jednotlivé skupiny uživatelů jsou popsány v Celkové bezpečnostní politice MMK, Bezpečnostní směrnici pro externí uživatele, Bezpečnostní směrnici pro dodavatele a Provozní a bezpečnostní směrnici Technologického centra Karviná. Za politiku řízení přístupu a její pravidelné přezkoumávání odpovídá bezpečnostní správce.

Článek 22
Řízení přístupu uživatelů

22.1 Přístup k ICT prostředkům a informacím mohou uživatelé získat pouze na základě předchozího schválení a pouze ve schváleném rozsahu. Za správné nastavení ICT prostředků, evidenci schválených rozsahů oprávnění a evidenci skutečného nastavení oprávnění odpovídá Správce ICT a Provozovatel ICT. Bezpečnostní správce je oprávněn kdykoliv provést kontrolu souladu evidenčního stavu se skutečným nastavením rozsahu oprávnění jednotlivých prostředků pro zpracování informací.

22.2 Pro přístup k ICT prostředkům se využívají přístupové účty identifikované uživatelským jménem a přístupovým heslem.

22.3 Registrace uživatele

22.3.1 Pro přístup k ICT prostředkům jsou uživatelům zřizovány uživatelské účty. Uživatelský účet je vyhrazen pro přístup osoby, které byl zřízen - vlastník uživatelského účtu. Použití uživatelského účtu jinou osobou je výslovně zakázáno.

22.3.2 Ve zvláštních případech mohou být zřizovány skupinové účty pro přístup více uživatelů. Každý skupinový účet má určen vlastníka skupinového účtu. Zřízení skupinového účtu musí být předem schváleno bezpečnostním správcem ICT.

22.4 Řízení privilegovaného přístupu

22.4.1 Pro privilegovaný přístup k ICT prostředkům zvláštního významu, jako jsou serverové systémy, systémy pro správu aplikací apod., jsou zřizovány administrátorské účty. Administrátorský účet je vyhrazen pro přístup osoby, které byl zřízen - vlastník administrátorského účtu. Použití administrátorského účtu jinou osobou je výslovně zakázáno. Zřízení administrátorského účtu musí být předem schváleno bezpečnostním správcem ICT. Administrátorské účty smí být využívány pouze pro správu systému a nesmí být využívány pro běžnou uživatelskou práci.

22.4.2 Pro zajištění provozu ICT prostředků jsou zřizovány systémové účty. Jedná se o zvláštní typ uživatelského účtu, který slouží pro automatizovaný přístup aplikací k serverovým službám a není určen k použití uživateli ani administrátory. Vlastníkem systémových účtů je vždy správce příslušného prostředku pro zpracování informací. Zřízení systémového účtu schvaluje bezpečnostní správce.

22.5 Správa uživatelských hesel

22.5.1 Ke každému uživatelskému účtu, skupinovému účtu a administrátorskému účtu je generováno jednorázové přístupové heslo, které musí být při prvním přihlášení vlastníkem účtu změněno. Generování, správu a předávání jednorázových přístupových hesel provádí Správce ICT nebo Provozovatel ICT. Jednorázová přístupová hesla ani následná hesla uživatelů se neevidují.

22.5.2 Přístupová hesla k systémovým účtům generuje správce příslušného prostředku pro zpracování informací a vede jejich evidenci. Evidence přístupových hesel k systémovým účtům je klasifikována stupněm „CHRÁNĚNÉ“ a musí být bezpečně uložena u bezpečnostního správce. Hesla se ukládají do samostatných obálek označených názvem systémového účtu, jménem odpovědného správce a datem uložení. Obálky musí být zalepeny a zabezpečeny tak, aby jejich obsah nebylo možné vyjmout bez

porušení. Součástí zabezpečení obálky je vždy podpis odpovědného správce a razítko a podpis bezpečnostního správce. K evidenci přístupových hesel systémových účtů má přístup pouze příslušný správce prostředku pro zpracování informací, bezpečnostní správce a tajemník MMK.

22.6 Používání přístupových hesel

22.6.1 Hesla ke všem typům přístupových účtů jsou klasifikována stupněm „CHRÁNĚNÉ“. Heslo k přístupovému účtu smí znát pouze vlastník účtu, v případě skupinového nebo systémového účtu také vlastníkem určené osoby.

22.7 Politika přístupových hesel

22.7.1 Pro přístupová hesla jsou stanoveny následující požadavky na jejich kvalitu.

22.7.2 Hesla k uživatelským a skupinovým účtům:

a) Minimální délka: 8 znaků
b) Maximální délka: 12 znaků
c) Minimální složitost (komplexita): alespoň jeden znak z každé skupiny: velká písmena, malá písmena, číslice
d) Minimální platnost: 5 dnů
e) Maximální platnost: 1 rok
f) Historie: 5

22.7.3 Hesla k administrátorským účtům:

a) Minimální délka: 12 znaků
b) Maximální délka: 20 znaků
c) Minimální složitost (komplexita): alespoň tři ze skupin: velká písmena, malá písmena, číslice, zvláštní znaky (např. / * , . ? %)
d) Minimální platnost: 30 dnů
e) Maximální platnost: 1 rok
f) Historie: 5

22.7.4 Přístupová hesla k systémovým účtům:

a) Minimální délka: 10 znaků
b) Maximální délka: 20 znaků
c) Minimální složitost (komplexita): alespoň tři ze skupin: velká písmena, malá písmena, číslice, zvláštní znaky (výčet)
d) Minimální platnost: není určena
e) Maximální platnost: není určena
f) Historie: 5

22.8 Přezkoumání přístupových práv uživatelů

22.8.1 Přístupová práva uživatelů musí být přezkoumána a aktualizována vždy při přeřazení uživatele na jinou pracovní pozici. Za přezkoumání a aktualizaci odpovídá přímý nadřízený přeřazeného uživatele. Pokud při přeřazení dochází ke změně přímého nadřízeného, odpovídá za přezkoumání a aktualizaci ten nadřízený, do jehož útvaru uživatel přechází.

22.8.2 Přístupová práva privilegovaných uživatelských účtů musí být přezkoumána a aktualizována minimálně 1x ročně. Za přezkoumání a aktualizaci administrátorských účtů odpovídá Provozovatel ICT. Za přezkoumání a aktualizaci systémových účtů odpovídá příslušný správce prostředků pro zpracování informací.

Článek 23
Mobilní zařízení a práce na dálku

23.1 Mobilní zařízení představují vyšší stupeň rizika z hlediska ochrany dat a ICT prostředků. Pro jejich ochranu proto platí zvláštní opatření (viz Článek 29 a Článek 38).

ČÁST VI.
PRAVIDLA PRO UŽIVATELSKÉ ÚČTY

Článek 24
Zřizování, změna a rušení uživatelských účtů

24.1 Uživatelský účet může být zřízen pouze na dobu trvání pracovního nebo obdobného poměru u zaměstnanců nebo na dobu výkonu funkce primátora nebo náměstka. Rekvalifikantům nebo praktikantům může být zřízen uživatelský účet pouze, pokud jejich praxe nebo rekvalifikace trvá alespoň 3 měsíce.

24.2 Vytváření nového uživatelského účtu, jeho změny nebo zrušení a nastavování rozsahu přístupových práv se provádí na základě žádosti o nastavení přístupových práv podané bezpečnostnímu správci.

24.3 Podání a schvalování žádostí:

a) žádosti pro uživatelské účty zaměstnanců schvaluje a podává jejich nadřízený zaměstnanec,
b) žádosti pro uživatelské účty vedoucích odborů, primátora a náměstků schvaluje a podává tajemník MMK,
c) žádosti pro uživatelský účet tajemníka MMK, ředitele MPK a ředitele CITKa schvaluje a podává primátor.

24.4 Ten kdo žádost schvaluje a podává, odpovídá za to, že rozsah přístupových oprávnění odpovídá náplni práce příslušného uživatele a potřebám jeho pracovní činnosti nebo výkonu jeho funkce.

24.5 Všechny žádosti formálně schvaluje také bezpečnostní správce. Ten odpovídá za to, že žádost obsahuje veškeré náležitosti a byla podána v souladu s bezpečnostní politikou.

24.6 Podávání a schvalování žádostí se řídí podle následující matice:

Uživatelský účet	Žádost podává a schvaluje	Žádost formálně schvaluje
zaměstnance MMK, MPK	nadřízený zaměstnance	bezpečnostní správce
zaměstnance CITKa	ředitel CITKa	
vedoucího odboru MMK	tajemník MMK	
vedoucího zaměstnance MPK	ředitel MPK	
tajemníka MMK	primátor	
ředitele MPK	primátor	
ředitele CITKa	primátor	
primátora a náměstků	tajemník MMK	

24.7 V případě zřízení nového uživatelského účtu předá Správce ICT nebo Provozovatel ICT uživateli jeho identifikační údaje: přihlašovací jméno a jednorázové heslo, které si musí uživatel po prvním přihlášení změnit.

24.8 Uživatelský účet může být dočasně blokován (např. z důvodu dlouhodobé nemoci, podezření na porušení bezpečnostní politiky apod.). Blokování uživatelských účtů se řídí následujícími pravidly:

a) Žádost o blokování uživatelského účtu se schvaluje a podává obdobně jako žádost o jeho zřízení, změnu nebo zrušení.

b) Blokování uživatelského účtu může nařídit kdykoliv bezpečnostní správce z důvodu odůvodněného podezření na zneužití uživatelského účtu nebo v oprávněném zájmu zachování informační bezpečnosti. O blokování uživatelského účtu bezpečnostní správce bezodkladně informuje příslušeného uživatele a jeho nadřízeného zaměstnance.

c) Blokování uživatelského účtu může provést kdykoliv Provozovatel ICT z důvodu odůvodněného podezření na zneužití uživatelského účtu nebo v oprávněném zájmu zachování informační bezpečnosti. O blokování účtu Provozovatel ICT bezodkladně informuje příslušeného uživatele, jeho nadřízeného zaměstnance a bezpečnostního správce.

d) O provedených blokacích uživatelských účtů provádí bezpečnostní správce záznam do evidence bezpečnostních incidentů.

Článek 25
Ochrana uživatelských účtů a politika hesel

25.1 Uživatelský účet smí používat pouze osoba, pro kterou byl zřízen.

25.2 Identifikační údaje k uživatelskému účtu, zejména přístupové heslo, musí uživatel udržovat v tajnosti a nesmí je poskytovat žádným dalším osobám.

25.3 Identifikační údaje k uživatelskému účtu, zejména přístupové heslo, uživatel nesmí zapisovat na místa přístupná jiným osobám. V případě, že si chce pro vlastní potřebu uložit záznam o přihlašovacích údajích, musí to učinit tak, aby nebyl přístupný žádné jiné osobě.

25.4 Uživatel nesmí umožnit žádné další osobě pracovat v datové síti prostřednictvím svého uživatelského účtu.

25.5 V případě podezření na vyzrazení hesla je uživatel povinen neprodleně své heslo změnit. Zároveň tuto skutečnost musí uživatel nahlásit jako bezpečnostní událost dle odst. 51.1.

25.6 Požadavky na kvalitu přístupového hesla jsou stanoveny v odst. 22.7.

Článek 26
Ochrana certifikátů

26.1 Pro účely identifikace a autorizace v některých informačních systémech jsou využívány certifikáty veřejných certifikačních autorit (dále jen „veřejné certifikáty“). Veřejné certifikáty jsou vydávány ve dvou variantách:

a) kvalifikované - slouží k digitálnímu podepisování (autorizaci) elektronických úkonů, dále také „podpisový certifikát“,
b) komerční - slouží k přihlašování (identifikaci) do informačních systémů, dále také „přihlašovací certifikát“.

26.2 Vydávání veřejných certifikátů zajišťuje Certifikační autorita Postsignum (Česká pošta, s.p.).

26.3 Veřejné certifikáty se ukládají do některého z těchto úložišť:

a) do profilu uživatele a mohou být chráněny zvláštním heslem, nebo
b) na USB token nebo čipovou kartu a jsou chráněny PIN kódem.

26.4 Hesla a PIN kódy jsou důvěrná a uživatel je nesmí nikomu sdělit. Pro jejich ochranu platí stejná pravidla, jako pro ochranu identifikačních údajů uživatelského účtu.

26.5 Uživatel je povinen chránit čipové karty nebo jiné prostředky před odcizením, ztrátou nebo zneužitím. Ztrátu nebo zcizení čipové karty musí uživatel nahlásit jako bezpečnostní událost dle odst. 51.1.

26.6 Za veškeré úkony provedené veřejným certifikátem nese plnou odpovědnost uživatel, na jehož jméno byl veřejný certifikát vydán.

ČÁST VII.
PRAVIDLA PRO POUŽÍVÁNÍ ICT PROSTŘEDKŮ

Článek 27
Společná pravidla pro používání ICT prostředků

27.1 ICT prostředky se rozumí veškeré programové a technické vybavení, které je provozováno za účelem zpracování a ukládání informací. Patří sem zejména počítače, notebooky, tiskárny, skenery, tablety, chytré mobilní telefony a další počítačové příslušenství (dále také „zařízení“) a jejich programové vybavení.

27.2 Každý uživatel je povinen seznámit se a dodržovat návody na použití, metodické nebo jiné návody určující podmínky provozu daného ICT prostředku (tzv. provozní dokumentace).

27.3 Uživatel nesmí:

a) instalovat a používat neschválené soukromé ICT prostředky v datové síti MMK,
b) demontovat nebo zaměňovat komponenty jednotlivých zařízení,
c) odpojovat a přemisťovat zařízení bez svolení správce,
d) používat soukromá výměnná úložiště dat (např. CD-ROM, flash disky apod.) pro ukládání pracovních dat klasifikovaných vyšším stupněm než „veřejné“,
e) měnit systémové nastavení ICT prostředků,
f) umožnit neoprávněný přístup k ICT prostředkům.

Článek 28
Společná pravidla běžné údržby a péče o zařízení

28.1 Uživatel musí udržovat povrch zařízení čistý a nepoškozený. Uživatel smí provádět povrchové čistění zařízení za pomocí čistého suchého měkkého hadříku nebo speciálního vlhčeného ubrousku, určeného pro ICT zařízení.

28.2 Uživatel musí dbát zvýšené opatrnosti před poškozením zařízení vodou nebo jinými tekutinami. V případě, že se zařízení dostane do styku s tekutinami, je uživatel povinen neprodleně vhodným způsobem zamezit dalšímu rozšíření nebo průniku tekutiny dovnitř zařízení a odpojit zařízení od zdroje elektrického proudu. Tuto událost musí nahlásit jako bezpečnostní událost dle odst. 51.1.

Článek 29
Specifická pravidla pro mobilní zařízení

29.1 Mobilním zařízením se rozumí zejména notebooky, tablety, mobilní telefony a chytré telefony (smart phone).

29.2 Za fyzickou ochranu mobilního zařízení a ochranu dat v nich uložených odpovídá uživatel, kterému bylo svěřeno k užívání.

29.3 Uživatel musí zajistit zejména, aby nemohlo být mobilní zařízení poškozeno, zničeno, ztraceno, zcizeno nebo použito jinou neoprávněnou osobou. Stejné požadavky ochrany platí pro data v něm uložená.

29.4 Uživatel nesmí nechat nezabezpečené mobilní zařízení bez dozoru.

29.5 Uživatel nesmí zapůjčit mobilní zařízení jiné neoprávněné osobě.

29.6 Zcizení, ztrátu nebo neoprávněné použití mobilního zařízení musí uživatel nahlásit jako bezpečnostní událost dle odst. 51.1.

Článek 30
Specifická pravidla pro tiskárny a kopírky

30.1 Uživatel smí využívat tiskárny a kopírky pouze pro pracovní účely. Tisk soukromých výstupů je zakázán.

30.2 Uživatel je povinen zabezpečit, že tiskové výstupy obsahující data klasifikována stupněm vyšším než VEŘEJNÉ nebudou volně přístupné neoprávněným osobám.

30.3 Zcizení nebo ztrátu „neveřejných“ tiskových výstupů musí uživatel nahlásit jako bezpečnostní incident dle odst. 51.1.

Článek 31
Specifická pravidla pro ostatní periferie

31.1 Uživatel nesmí nechávat ve skenerech a kopírkách předlohy obsahující data klasifikována stupněm vyšším než VEŘEJNÉ.

31.2 Zcizení nebo ztrátu „neveřejných“ tiskových předloh musí uživatel nahlásit jako bezpečnostní incident dle odst. 51.1.

Článek 32
Používání ICT prostředků pro soukromé účely

32.1 Pokud to není výslovně zakázáno, uživatel smí využívat ICT prostředky pro soukromé účely, pokud:

a) tím neporušuje pracovní řád (zejména dodržování pracovní doby),
b) tím nevzniknou zaměstnavateli žádné přímé nebo nepřímé finanční náklady (např. za tisk apod.),
c) uživatel dodržuje Bezpečnostní politiku MMK.

32.2 Uživatel smí užívat kvalifikovaný zaměstnanecký certifikát pro soukromé účely, pokud

a) je jednoznačně patrné, že úkon provedený tímto certifikátem učinil jako soukromá osoba,
b) tím neporušuje zákony nebo jiné právní předpisy České republiky nebo jiného státu uznaného Českou republikou,
c) tím nejedná proti zájmům MMK a nepoškozuje dobré jméno úřadu.

ČÁST VIII.
PRAVIDLA PRO POUŽÍVÁNÍ DATOVÉ SÍTĚ

Článek 33
Provoz datové sítě

33.1 Datová síť MMK je v provozu 24 hodin denně s odstávkami pro zajištění její nutné údržby. O plánovaných omezeních a odstávkách v provozu datové sítě nebo informačních systémů jsou uživatelé předem vyrozuměni Správcem ICT nebo Provozovatelem ICT prostřednictvím e-mailu.

33.2 Uživatel je povinen dbát všech pokynů Správce ICT a Provozovatele ICT v souvislosti s provozem datové sítě a informačních systémů. Pokyny zasílané e-mailem musí být důvěryhodné dle odst. 36.7 a nesmí být v rozporu s Bezpečnostní politikou MMK. V případě, že pokyny nesplňují požadavky na důvěryhodnost a soulad s Bezpečnostní politikou MMK, uživatel se těmito pokyny neřídí a o přijetí takových pokynů informuje bezpečnostního správce.

Článek 34
Podmínky přístupu do datové sítě

34.1 Uživatel je oprávněn k přístupu do datové sítě pouze prostřednictvím jemu zřízeného uživatelského účtu.

34.2 Uživatel v žádném případě nesmí využívat pro přístup do datové sítě a k informačním systémům uživatelský účet jiné osoby.

Článek 35
Používání internetu

35.1 Všichni uživatelé mají umožněn přístup k internetu. Přístup k internetu je vázán na uživatelský účet.

35.2 Uživatel při využívání internetu nesmí navštěvovat internetové stránky s nevhodným obsahem, zejména:

a) stránky obsahující pornografii,
b) stránky zobrazující násilí,
c) stránky podněcující k rasismu,
d) stránky nabízející nelegální software,
e) stránky, jejichž obsah je jinak v rozporu s platnými zákony.

35.3 Uživatel si musí být vědom, že využívání internetu je monitorováno za účelem udržení stanovené úrovně bezpečnosti, technické údržby, řešení technických problémů apod. Zejména jsou monitorovány a ukládány URL adresy stránek, na něž uživatel přistupoval, případně jejich názvy nebo celý obsah těchto stránek.

35.4 Uživatel smí využívat přístup k internetu pro soukromé účely v souladu s odst. 32.1. Při využívání internetu pro soukromé účely platí všechna omezení bezpečnostní politiky, zejména ustanovení odst. 35.1 až 35.3.

Článek 36
Používání elektronické pošty

36.1 Všichni uživatelé mají zřízenu jednu e-mailovou schránku v doméně @karvina.cz. Kapacita e-mailové schránky na serveru je pro každého uživatele omezena na 250 MB. Z důvodů omezené

velikosti schránek uživatelů je každý uživatel povinen průběžně udržovat svou e-mailovou schránku, zejména:

a) pravidelně stahovat nové zprávy z poštovního serveru (pokud tomu nebrání jiné okolnosti, musí mít uživatel trvale zapnutý mail),
b) pravidelně mazat staré (nepotřebné) e-maily,
c) pravidelně archivovat e-maily, jež nejsou aktuální, ale je nutné je uchovat,
d) pravidelně odstraňovat e-maily přesouvané do složky „Odstraněná pošta“.

36.2 Uživatel (vlastník poštovní schránky) je odpovědný za průběžné vyřizování e-mailové korespondence.

36.3 Z důvodů nebezpečí napadení škodlivým kódem je přísně zakázáno otevírat a spouštět jakékoliv neověřené připojené soubory nebo aktivní odkazy od neznámých odesílatelů. To neplatí pro přílohy a aktivní odkazy zaslané Správcem ICT nebo Provozovatelem ICT, pokud je jeho e-mail důvěryhodný dle odst. 36.7.

36.4 Uživatel nesmí používat elektronickou poštu k rozesílání nevyžádané pošty (tzv. SPAM zásilek).

36.5 V případě plánované nepřítomnosti musí uživatel nastavit automatické odpovědi na doručené zásilky s uvedením plánované doby nepřítomnosti a jména osoby, která jej zastupuje.

36.6 Veškerá e-mailová komunikace odcházející od uživatele musí být opatřena textovým podpisem s logem a kontaktními údaji dle platného vzoru.

36.7 E-mailové zprávy zasílané Správcem ICT a Provozovatelem ICT jsou navíc opatřovány zaručeným elektronickým podpisem pro zajištění důvěryhodnosti odesílané zprávy. Zprávy, které nejsou elektronickým podpisem opatřeny, jsou považovány za nedůvěryhodné a uživatelé jsou povinni pravost takové zprávy ověřit.

Článek 37
Používání bezdrátových sítí

37.1 Na MMK jsou provozovány tyto bezdrátové (WiFi) sítě: MMK-STAFF, MMK-PHONE, MMK-HOSTE.

37.2 Síť MMK-STAFF je zabezpečená zvláštními prostředky a slouží pro připojení uživatelů pomocí pracovního nebo soukromého schváleného notebooku. Do sítě lze připojit pouze zařízení, která byla do sítě řádně registrovaná. Registraci zařízení provádí Provozovatel ICT na základě žádosti zaslané prostřednictvím helpdesku.

37.3 MMK-PHONE je zabezpečená heslem a slouží pro připojení uživatelů pomocí pracovního nebo soukromého schváleného mobilního telefonu nebo tabletu. Do sítě lze připojit pouze zařízení, která byla do sítě řádně registrovaná. Registraci zařízení provádí Provozovatel ICT na základě žádosti zaslané prostřednictvím helpdesku.

37.4 MMK-HOSTE je zabezpečená heslem a slouží pro připojení externích osob nebo návštěvníků MMK ze soukromých mobilních zařízení. Heslo pro připojení do sítě může vygenerovat kterýkoliv zaměstnanec prostřednictvím programu „Správa WiFi“ (v nabídce START – 9. Portálové aplikace). Pro veřejné užití sítě v budově C provádí generování a zveřejnění sdíleného hesla obsluha Kontaktního místa veřejné správy (CzechPOINT).

Článek 38
Práce na dálku

38.1 Uživatel smí přistupovat vzdáleně do datové sítě MMK pouze v rámci plnění pracovních úkolů,

38.2 Uživatel odpovídá za ochranu informací a ICT prostředků při využívání vzdáleného přístupu stejně, jako při přístupu z datové sítě MMK. Platí pro něj proto všechna ustanovení bezpečnostní politiky. Z důvodu vyššího rizika ohrožení informací a ICT prostředků při vzdáleném přístupu uživatele však platí i některá zvláštní opatření.

38.3 Pro vzdálený přístup je zakázáno používat veřejná nebo jiná neznámá zařízení, která nejsou pod kontrolou uživatele (např. veřejných nebo cizích zařízení). U těchto zařízení je vysoké riziko napadení škodlivým kódem.

38.4 Uživatel odpovídá za to, že v zařízení, které využívá pro vzdálený přístup, nebudou ukládány v nezašifrované podobě žádné informace s klasifikací vyšší než „veřejné“. Ukládání neveřejných informací do soukromých zařízení v jakékoliv podobě je výslovně zakázáno.

38.5 Uživatel využívající vzdálený přístup do datové sítě musí zajistit bezpečnost a ochranu prostředí, z něhož vzdáleně přistupuje. Zejména je povinen zajistit, že

a) zařízení, z nichž vzdáleně přistupuje, nejsou napadena škodlivým kódem a je na nich nainstalována funkční a aktuální antivirová ochrana,

b) zařízení, z nichž vzdáleně přistupuje, jsou plně pod jejich kontrolou, tzn., že k těmto prostředkům nemá přístup žádná jiná osoba,

c) celá komunikace vzdáleného přístupu probíhá šifrovaně prostřednictvím zabezpečeného protokolu (např. https).

38.6 Vzdálené připojení k virtuálnímu počítači

38.6.1 Uživatelé virtuálních počítačů se mohou připojovat ke svému virtuálnímu počítači ze sítě Internet prostřednictvím aplikace VMware Horizon View za těchto podmínek:

a) v zařízení je instalována aplikace VMware Horizon View z oficiálního zdroje; za oficiální zdroje se považují:

i) adresa virtual.karvina.cz, pro prostředí Microsoft Windows,
ii) úložiště Google Play, pro prostředí Android,
iii) úložiště iTunes, pro prostředí iOS,
iv) úložiště Windows Phone Store, pro prostředí Windows Phone.

b) adresa pro připojení je virtual.karvina.cz.

ČÁST IX.
PRAVIDLA PRO NAKLÁDÁNÍ S DATY

Článek 39
Datová úložiště

39.1 Pro ukládání dat mají uživatelé k dispozici následující úložiště:

a) lokální disky běžného počítače nebo notebooku (velikost úložiště je omezena kapacitou lokálních disků, data těchto disků nejsou automatizovaně zálohována a za jejich případné zálohování odpovídá uživatel),

b) síťový disk M: (velikost úložiště je omezena na 1 GB, úložiště je automatizovaně zálohováno vždy 1x denně v nočních hodinách), toto úložiště je přístupné pro čtení a ukládání dat pouze konkrétnímu uživateli a jeho nadřízenému,

c) síťový disk T: (velikost úložiště je omezena na 1 GB, úložiště není automatizovaně zálohováno, je však ošetřeno proti výpadku jednotlivých disků), toto úložiště je přístupné pro čtení a ukládání dat pouze konkrétnímu uživateli,

d) síťový disk U: (velikost úložiště není omezena, úložiště není automatizovaně zálohováno, je však ošetřeno proti výpadku jednotlivých disků), toto úložiště je přístupné pro čtení a ukládání dat všem uživatelům příslušného odboru MMK.

39.2 Uživatel nesmí ukládat na žádná úložiště (síťová i lokální) svá soukromá data.

39.3 Uživatel si musí být vědom, že obsah veškerých úložišť je monitorován a může být přístupný jeho nadřízenému, Správci ICT, Provozovateli ICT a případně i dalším osobám na základě schváleného přístupu a to i bez jeho souhlasu.

39.4 Uživatel musí hospodárně využívat kapacitu přidělených úložišť, tzn. především mazat nepotřebné soubory.

Článek 40
Výměnná úložiště

40.1 Výměnnými úložišti se rozumí veškerá zařízení sloužící k ukládání dat, která nejsou pevně zabudována v počítači nebo jiném přenosném zařízení. Mezi výměnná úložiště patří zejména USB disky (přenosné disky, flash disky), paměťové karty, média CD-ROM a DVD-ROM, diskety apod.

40.2 Uživatel smí na výměnná média ukládat informace klasifikované vyšším stupněm než „1 – VEŘEJNÉ“, pouze v souvislosti s plněním pracovních povinností.

40.3 Informace klasifikované stupněm „4 – CHRÁNĚNÉ“ smí uživatel ukládat výhradně na řádně označená a evidovaná výměnná úložiště. Označováním, evidencí a výdejem těchto úložišť je pověřen Provozovatel ICT.

40.4 Ztrátu nebo zcizení jakéhokoliv výměnného úložiště je uživatel povinen nahlásit jako bezpečnostní incident dle odst. 51.1.

Článek 41
Ochrana dat a informací

41.1 Uživatel musí s daty a informacemi zacházet dle stupně jejich klasifikace, která je definována v Celkové bezpečnostní politice. Uživatel musí znát stupeň klasifikace informací zpracovávaných v informačních systémech a podle toho s nimi zacházet. Stupeň klasifikace těchto informací je uveden v evidenci informačních aktiv, která je přílohou Informační koncepce MMK.

41.2 Dokumenty obsahující informace, které jsou klasifikovány stupněm „4 - CHRÁNĚNÉ“ musí uživatel označovat v souladu s odst. 20.4.

41.3 Nepotřebné informace v jakékoliv formě (tištěné dokumenty, elektronické nosiče dat), u nichž nevznikla zákonná povinnost jejich další archivace, musí uživatel zničit (skartovat). Skartací dat se rozumí jejich smazání z datových úložišť nebo informačního systému. Skartaci výměnných médií (CD-ROM DVD, diskety apod.) zajišťuje Správce ICT na skartovacím stroji k tomuto účelu určeném.

41.4 Uživatel nesmí poskytovat elektronickou poštou, uložením na datové nosiče nebo tiskem jakékoliv datové soubory jiným osobám nebo jim jakkoliv sdělovat informace získané z informačních systémů. Datové soubory a informace může uživatel poskytovat pouze v rámci plnění svých pracovních povinností. Datové soubory a informace klasifikované jako „veřejné“ může uživatel poskytovat bez omezení.

41.5 Uživatel musí zajistit, že při poskytování informací, jejich ukládání nebo tisku nebude ohrožena jejich důvěrnost.

Článek 42
Zálohování dat

42.1 Za ochranu dat před ztrátou nebo zničením na běžném počítači nebo notebooku (lokální disky) odpovídá uživatel. Uživatel odpovídá zejména za to, že důležité informace jsou zálohovány současným uložením na jiné úložiště, než jsou lokální disky počítače nebo notebooku a tyto zálohy jsou aktuální.

42.2 Za ochranu dat před ztrátou nebo zničením na síťových úložištích odpovídá Provozovatel ICT v rámci stanoveného plánu zálohování. Uživatel si musí být vědom, že zálohování dat na síťových úložištích není prováděno kontinuálně a data z těchto úložišť jsou zálohována 1x denně po pracovní době. Data, která byla opakovaně změněna nebo smazána před provedením zálohy, není proto možné obnovit.

Článek 43
Licenční čistota

43.1 Uživatel si musí být vědom, že programové vybavení (software) může být předmětem ochrany duševního vlastnictví podle zákona č. 121/2000 Sb., autorský zákon.

43.2 Uživatel nesmí instalovat ani používat nelegální nebo neschválený software.

43.3 Za případné trestněprávní důsledky, které vyplynou z užívání nelegálního software, nese plnou odpovědnost uživatel, který porušení autorského zákona způsobil nebo jej připustil.

ČÁST X.
PRAVIDLA ANTIVIROVÉ OCHRANY

Článek 44
Antivirová ochrana v síti

44.1 Instalaci a aktualizaci antivirového programu na všech běžných počítačích a virtuálních počítačích zajišťuje Provozovatel ICT.

44.2 Antivirový program se automaticky stará o antivirovou kontrolu v reálném čase (bez nutnosti zásahu uživatele) a plánované skenování na případný výskyt škodlivého kódu. Uživatel nesmí jakkoliv zasahovat do konfigurace antivirového programu, vypínat jej nebo jinak bránit jeho činnosti.

44.3 V případě výskytu škodlivého kódu nebo podezření na něj musí uživatel okamžitě přestat používat zařízení a tuto událost nahlásit jako bezpečnostní událost dle odst. 51.1.

Článek 45
Antivirová ochrana mobilních zařízení

45.1 Instalaci antivirového programu na noteboocích zajišťuje Provozovatel ICT. Uživatel je povinen zajistit aktualizaci antivirového programu a aplikaci bezpečnostních záplat na notebooku jeho připojením do datové sítě MMK nebo do internetu alespoň 1x za měsíc.

45.2 Za antivirovou ochranu ostatních mobilních zařízení (smartphone, tablet apod.), její instalaci a aktualizaci, odpovídá uživatel, jemuž bylo zařízení svěřeno do užívání.

ČÁST XI.
PRAVIDLA PRO OPUŠTĚNÍ PRACOVIŠTĚ

Článek 46
Neobsluhovaná zařízení

46.1 Trvale neobsluhovaná uživatelská zařízení

46.1.1 Trvale neobsluhovaným uživatelským zařízením se rozumí ta ICT zařízení, která jsou umístěna v technologických místnostech nebo zasedacích místnostech a tato zařízení nejsou trvale používána jedním uživatelem.

46.1.2 Uživatelé odpovídají za to, že neumožní přístup neoprávněným osobám k těmto zařízením, zejména, že řádně zabezpečí místnost při jejím opuštění a zamezí použití neobsluhovaného uživatelského zařízení jinou osobou např. odhlášením uživatelského účtu apod. Uživatelé také odpovídají za to, že na lokálních úložištích těchto zařízení nebudou ukládány žádné informace klasifikované vyšším stupněm než „1 - VEŘEJNÉ“.

46.1.3 V případě, že trvale neobsluhovaným zařízením je sdílené tiskové zařízení a hrozí, že na toto zařízení budou odeslány tisky jinými uživateli, nesmí uživatel ponechat v místnosti neoprávněnou osobu bez dozoru.

46.2 Dočasně neobsluhovaná uživatelská zařízení

46.2.1 Dočasně neobsluhovaným uživatelským zařízením se rozumí ta ICT zařízení, která jsou umístěna v kancelářích a na kterých uživatel dočasně přerušil nebo ukončil práci.

46.2.2 Uživatelé odpovídají za to, že při přerušení práce nebo ukončení práce na těchto zařízeních bude zajištěna jejich ochrana a ochrana v nich uložených informací. Zejména, že při opuštění počítače je zajištěno, že nebude možné zneužití uživatelského účtu jinou osobou (např. odhlášením, zamknutím plochy, apod.).

Článek 47
Zásada prázdného stolu a prázdné obrazovky monitoru

47.1 Uživatelé odpovídají za to, že při jakémkoliv opuštění kanceláře bude zachována ochrana informací v souladu se stupněm jejich klasifikace. Zejména, že v kanceláři nebudou volně dostupné informace klasifikované vyšším stupněm než „1 - VEŘEJNÉ“ a to v jakékoliv podobě listinné či elektronické.

47.2 Uživatel je povinen zabezpečit pracoviště před jeho opuštěním. V případě, že na pracovišti nezůstává jiný zaměstnanec, je povinen pracoviště (kancelář apod.) řádně uzamknout.

47.3 Uživatel je povinen v případě krátkodobého opuštění pracoviště uzamknout počítač, aby chránil svůj uživatelský účet před neoprávněným použitím jinými zaměstnanci nebo cizími osobami.

47.4 Uživatel je povinen v případě opuštění pracoviště na delší dobu (více než 30 minut) ukončit všechny spuštěné aplikace a uzamknout počítač nebo se odhlásit z uživatelského účtu.

47.5 Uživatel odpovídá za to, že před opuštěním nebudou na pracovišti ponechána volně přístupná data se stupněm klasifikace vyšším než „1 - VEŘEJNÉ“ a to v jakékoliv formě (tištěná nebo na nosičích dat apod.).

ČÁST XII.
PRAVIDLA HLÁŠENÍ A ODSTRAŇOVÁNÍ PORUCH

Článek 48
Hlášení poruch a závad

48.1 Poruchy, závady a nefunkčnost informačních systémů a ICT zařízení patří mezi provozní události, se kterými se musí uživatel počítat.

48.2 Uživatel je povinen hlásit poruchy a závady příslušným správcům. Poruchy se oznamují přednostně prostřednictvím Helpdesku, příp. e-mailem nebo telefonicky.

48.3 Uživatel je povinen účinně spolupracovat se Správcem ICT a Provozovatelem ICT při odstraňování poruch a závad a dodržovat jejich pokyny. Pokyny nesmí být v rozporu s Bezpečnostní politikou ICT.

Článek 49
Poskytování uživatelské podpory a vzdálená pomoc

49.1 Pro řešení uživatelských požadavků může být správcem využit systém vzdálené pomoci, kdy může správce vzdáleně sledovat a ovládat počítač uživatele.

49.2 Vzdálená pomoc smí být uživateli poskytována výhradně zaměstnanci Správce ICT nebo Provozovatele ICT. Jiným osobám nesmí uživatel vzdálenou pomoc povolit.

49.3 Během relace vzdálené pomoci nesmí uživatel opustit pracoviště a musí sledovat veškerou činnost administrátora. Po skončení relace je uživatel povinen ukončit program pro poskytování vzdálené pomoci.

ČÁST XIII.
ZVLÁDÁNÍ BEZPEČNOSTNÍCH UDÁLOSTÍ, INCIDENTŮ A SLABIN

Článek 50
Definice pojmů

50.1 Bezpečnostní událostí je každá událost, která může ohrozit bezpečnost informací (kterýkoliv z atributů: důvěrnost, dostupnost, integrita) nebo bezpečnost ICT prostředků v důsledku selhání bezpečnostních opatření nebo porušení bezpečnostní politiky. Za bezpečnostní událost se považují také tyto události ve stadiu pokusu nebo vážného podezření.

50.2 Bezpečnostním incidentem je narušení bezpečnosti informací nebo narušení bezpečnosti služeb nebo bezpečnosti ICT prostředků v důsledku bezpečnostní události.

50.3 Bezpečnostní slabinou je zjištěný stav ICT prostředků nebo prostředí, který může způsobit vznik bezpečnostního incidentu.

50.4 Všechny tyto události musí být evidovány, analyzovány a musí být přijata opatření vedoucí k nápravě a návratu do bezpečného stavu.

Článek 51
Hlášení bezpečnostních událostí, incidentů a slabin

51.1 Všichni uživatelé jsou povinni neprodleně oznámit jakoukoliv bezpečnostní událost, incident a slabinu nebo podezření na ně Správci ICT nebo Provozovateli ICT nebo bezpečnostnímu správci. Hlášení bezpečnostních událostí, incidentů a slabin je možné písemně do helpdesku, e-mailem, telefonicky nebo osobně. Příjemce oznámení je povinen oznamovateli písemně e-mailem potvrdit přijetí jeho oznámení. Ohlašovací povinnost uživatele je splněna, pokud bylo hlášení bezpečnostní události, incidentu nebo slabiny písemně e-mailem potvrzeno příjemcem oznámení.

51.2 Uživatel je povinen účinně spolupracovat se Správcem ICT, Provozovatelem ICT a s bezpečnostním správcem při řešení bezpečnostních událostí, incidentů a slabin, zejména poskytovat jim úplné a pravdivé informace a dodržovat jejich pokyny. Pokyny nesmí být v rozporu s Bezpečnostní politikou ICT.

Článek 52
Evidence bezpečnostních událostí, incidentů a slabin

52.1 Evidenci bezpečnostních událostí, incidentů a slabin vede bezpečnostní správce. Příjemci oznámení jsou povinni předat bezpečnostnímu správci informace o všech nahlášených bezpečnostních událostech, incidentech a slabinách a způsobu jejich vyřízení.

52.2 Evidence bezpečnostních událostí, incidentů a slabin je klasifikována stupněm „4 - CHRÁNĚNÉ“ a přístup k ní má pouze bezpečnostní správce, provozovatel ICT a tajemník MMK. Uživatelé nesmí o bezpečnostních událostech, incidentech a slabinách informovat žádnou jinou osobu.

Článek 53
Základní přehled bezpečnostních událostí a incidentů

53.1 Základní přehled bezpečnostních událostí, při nichž nedošlo k narušení bezpečnosti informací:

a) výpadek napájení,
b) přírodní nebo technická katastrofa, požár, výbuch, zátopy, prosakování tekutin, narušení konstrukce budov,
c) ztráta čipové karty nebo jiného prostředku pro autentizaci uživatele,
d) vyzrazení přístupového hesla,
e) výskyt škodlivého kódu,
f) poškození jakéhokoliv ICT prostředku,
g) porušení bezpečnostních opatření.

53.2 Základní přehled bezpečnostních incidentů, při nichž došlo k narušení alespoň jednoho atributu bezpečnosti informací:

a) výpadek napájení,
b) přírodní nebo technická katastrofa, požár, výbuch, zátopy, prosakování tekutin, narušení konstrukce budov,
c) neoprávněné nakládání s informacemi (vč. pořizování kopií papírových i elektronických dokumentů),
d) úmyslný nebo neúmyslný přístup neoprávněné osoby k ICT prostředkům nebo informacím,
e) poškození nebo zničení ICT prostředku, který je nositelem informací,
f) krádež nebo ztráta ICT prostředku, který je nositelem informací,
g) zneužití uživatelského účtu,
h) zneužití čipové karty pro přístup do budovy nebo k informačnímu systému,
i) připojení nepovoleného zařízení do datové sítě,

j) porušení bezpečnostních opatření.

ČÁST XIV.
SOULAD S POŽADAVKY

Článek 54
Soulad s právními normami

54.1 Vytváření, zpracovávání a uchovávání informací a provoz veškerých souvisejících ICT prostředků musí být v souladu s právními normami ČR.

54.2 Identifikace odpovídajících předpisů

54.3 Výchozí legislativou pro ochranu informací a provoz souvisejících ICT prostředků jsou:

a) zákon č. 365/2000 Sb., o informačních systémech veřejné správy
b) zákon č. …/2014 Sb., o kybernetické bezpečnosti a změně souvisejících předpisů
c) zákon č. 101/2000 Sb., o ochraně osobních údajů
d) zákon č. 227/2000 Sb., o elektronickém podpisu
e) zákon č. 300/2008 Sb., o elektronických úkonech a autorizované konverzi dokumentů
f) zákon č. 111/2009 Sb., o základních registrech
g) zákon č. 106/1999 Sb., o svobodném přístupu k informacím

54.4 Mimo těchto zákonů musí být v evidenci informačních aktiv uveden aktuální přehled všech právních norem, která vymezují způsob nakládání s informacemi nebo stanovují požadavky na provoz aktiva. Za aktuálnost a úplnost těchto informací odpovídá garant aktiva.

54.5 Ochrana duševního vlastnictví

54.5.1 Všichni uživatelé jsou povinni dodržovat zákony na ochranu duševního vlastnictví, zejména pak zákon č. 121/2000 Sb., autorský zákon. Předmětem ochrany dle tohoto zákona jsou především programové vybavení a dokumenty, které jsou poskytovány jako licenční. Uživatelé nesou plnou odpovědnost za porušení povinností stanovených tímto zákonem.

54.6 Ochrana soukromí a osobních údajů

54.6.1 Všichni uživatelé jsou povinni dodržovat zákony na ochranu soukromí a osobních údajů, zejména pak zákon č. 23/1991 Sb., listina základních práv a svobod a zákon č. 101/2000 Sb., o ochraně osobních údajů. Předmětem ochrany jsou především listovní tajemství a tajemství jiných písemností a záznamů a osobní údaje. Uživatelé nesou plnou odpovědnost za porušení povinností stanovených těmito zákony.

54.6.2 Pravidla na ochranu osobních údajů jsou podrobněji stanovena ve Směrnici na ochranu osobních údajů.

Článek 55
Soulad s bezpečnostními politikami, normami a technická shoda

55.1 Provoz všech ICT prostředků musí být v souladu s bezpečnostní politikou ICT, případně dalšími souvisejícími normami vztahujícími se k příslušnému ICT prostředku. Za plnění tohoto bezpečnostního opatření odpovídá správce příslušeného ICT prostředku.

55.2 Shoda s bezpečnostními politikami a normami

55.2.1 Shoda skutečnosti s bezpečnostní politikou a dalšími normami musí být pravidelně alespoň 1x za rok ověřována. Součástí kontroly je posouzení shody s bezpečnostní

politikou ICT, se závaznými předpisy a standardy, jež se na daný systém vztahují a povinnosti atestace nebo certifikace sytému příslušnou institucí.

55.2.2 Za shodu při provozování informačních aktiv odpovídá jejich garant. Za shodu při provozování ostatních ICT prostředků odpovídá Provozovatel ICT. Za shodu bezpečnostní politiky ICT odpovídá bezpečnostní správce.

55.3 Kontrola technické shody

55.3.1 Kontrola technické shody ověřuje soulad nastavení prostředků ICT s bezpečnostní politikou. Hlavním nástrojem kontroly je testování odolnosti ICT prostředků vůči simulovanému pokusu o průnik – tzv. penetrační testy.

55.3.2 Penetrační testy se provádějí se zpravidla 1x za dva roky nebo po významné změně v topologii a architektuře datové sítě MMK. Za jejich provádění odpovídá Provozovatel ICT. Penetrační testy se smí provádět jen se souhlasem bezpečnostního správce. Výsledky penetračních testů jsou klasifikovány stupněm „4 - CHRÁNĚNÉ“ a přístup k nim má pouze bezpečnostní správce a provozovatel ICT.

ČÁST XV.
ZÁVĚREČNÁ USTANOVENÍ

Článek 56
Porušení povinností vyplývajících z bezpečnostní politiky

56.1 Porušení povinností vyplývajících z Celkové bezpečnostní politiky ICT bude zaměstnavatel posuzovat jako porušení povinností vyplývajících z právních předpisů vztahujících se k zaměstnancem vykonávané práci.

56.2 Na základě individuálního posouzení závažnosti, míry zavinění a konkrétního rizika, případně míry dopadu a následků bezpečnostního incidentu způsobeného porušením výše uvedených bezpečnostních předpisů zaměstnancem, uskuteční potřebná opatření v souladu se zákoníkem práce případně předpisy souvisejícími, a to až po jednostranné rozvázání pracovního poměru. Porušení způsobená jinou osobou než zaměstnancem se budou posuzovat dle občanskoprávních předpisů. Tím není dotčena případná trestně právní odpovědnost.

Článek 57
Verze a schvalovací doložka

57.1 Tato Celková bezpečnostní politika (verze 1) ruší Celkovou bezpečnostní politiku ICT (verze 5), Bezpečnostní směrnici pro interní uživatele (verze 6), Bezpečnostní směrnici pro externí uživatele (verze 5) a Systémovou bezpečnostní politiku (verze 6) schválené Radou města Karviné dne 16. 1. 2013.

57.2 Tato Celková bezpečnostní politika (verze 1) byla schválena Radou města Karviné dne …, a nabývá účinnosti dne 1. 2. 2015.

Tomáš Hanzel v. r.
primátor

Ing. Jan Wolf v. r.

náměstek primátora

Příloha č. 2 k usnesení RM Karviné č. 252

STATUTÁRNÍ MĚSTO
KARVINÁ

Bezpečnostní politika ICT

Systémová bezpečnostní politika (verze 1)

Schváleno:	28.01.2015
Účinnost:	01.02.2015
Zpracovatel:	Odbor organizační

Obsah

ČÁST I. Úvodní ustanovení ... 3
Článek 1 Termíny a definice ... 3
Článek 2 Preambule ... 3
ČÁST II. Hodnocení a zvládání rizik ... 4
Článek 3 Definice rizik ... 4
Článek 4 Analýza rizik ... 5
Článek 5 Zvládání bezpečnostních rizik ... 8
ČÁST III. Bezpečnost z hlediska lidských zdrojů ... 8
Článek 6 ... 8
Článek 7 Před vznikem pracovního vztahu ... 9
Článek 8 Během pracovního vztahu ... 10
Článek 9 Ukončení nebo změna pracovního vztahu ... 11
ČÁST IV. Fyzická bezpečnost a bezpečnost prostředí ... 12
Článek 10 ... 12
Článek 11 Zabezpečené oblasti ... 12
Článek 12 Bezpečnost zařízení ... 13
ČÁST V. Řízení komunikací a řízení provozu ... 14
Článek 13 Provozní postupy a odpovědnosti ... 14
Článek 14 Řízení dodávek služeb třetích stran ... 16
Článek 15 Plánování a přejímání informačních systémů ... 16
Článek 16 Ochrana proti škodlivým programům a mobilním kódům ... 17
Článek 17 Zálohování ... 18
Článek 18 Správa bezpečnosti sítě ... 18
Článek 19 Bezpečnost při zacházení s médii ... 19

Článek 20 Výměna informací ... 19
Článek 21 Služby elektronického úřadu ... 20
Článek 22 Monitorování ... 21
ČÁST VI. Řízení přístupu ... 22
Článek 23 Politika řízení přístupu a politika hesel ... 22
Článek 24 Řízení přístupu k síti ... 23
Článek 25 Řízení přístupu k operačnímu systému ... 23
Článek 26 Řízení přístupu k aplikacím a informacím ... 25
Článek 27 Mobilní výpočetní zařízení a práce na dálku ... 25
ČÁST VII. Řízení kontinuity činností organizace ... 26
Článek 28 Vytváření a implementace plánů kontinuity ... 26
Článek 29 Testování, udržování a přezkoumávání plánů kontinuity ... 26
ČÁST VIII. Zvládání bezpečnostních incidentů ... 26
Článek 30 Hlášení bezpečnostních incidentů ... 26
Článek 31 Kategorizace bezpečnostních incidentů ... 26
Článek 32 Zvládání bezpečnostních incidentů a kroky k nápravě ... 27
Článek 33 Odpovědnosti a postupy ... 27
ČÁST IX. Soulad s požadavky ... 28
Článek 34 Soulad s právními normami ... 28
Článek 35 Ochrana duševního vlastnictví ... 28
Článek 36 Ochrana dat a osobních údajů ... 29
Článek 37 Regulace kryptografických prostředků ... 29
Článek 38 Hlediska auditu informačních systémů ... 29
ČÁST X. Závěrečná ustanovení ... 30
Článek 39 Platnost a závaznost ... 30
Článek 40 Verze a schvalovací doložka ... 30

ČÁST I.
ÚVODNÍ USTANOVENÍ

Článek 1
Termíny a definice

1.1 Aktivum = vše, co má pro organizaci, její působnost a funkci nějakou hodnotu a je předmětem ochrany podle této bezpečnostní politiky;

1.2 Autentizace = proces ověření proklamované identity subjektu (uživatele);

1.3 Autorizace = proces ověření oprávnění a umožnění přístupu či provedení konkrétní operace daným subjektem (uživatelem);

1.4 Data = záznamy nebo údaje v digitálním tvaru, jež jsou nositeli informace;

1.5 Informace = vědění, které lze předávat jako obsah zprávy či sdělení;

1.6 ICT = informační a komunikační technologie;

1.7 ICT prostředky = veškeré programové a technické vybavení, které je provozováno za účelem zpracování a ukládání informací;

1.8 Informační systém (také „IS“) = programové vybavení, které slouží ke sběru, zpracování a ukládání informací;

1.9 Hardware = technické vybavení, zahrnující počítače, tiskárny, skenery, monitory atd.

1.10 Software (také „prostředky pro zpracování informací“) = programové vybavení, zahrnující aplikace, informační systémy, operační systémy atd.

1.11 Správce ICT = oddělení informačních služeb Odboru organizačního Magistrátu města Karviné;

1.12 Provozovatel ICT = příspěvková organizace Centrum ICT Karviná;

1.13 Škodlivý kód = počítačový program určený ke vniknutí do počítačového systému, získání neoprávněného přístupu k informacím nebo poškození počítačového systému; patří sem zejména počítačové viry, červi, trojské koně, spyware, adware atd.

1.14 Uživatel = osoba s oprávněním přistupovat k určeným aktivům organizace;

1.15 Zaměstnanec = osoba v zaměstnaneckém nebo jiném poměru ke statutárnímu městu Karviná, která je zařazena do MMK nebo MPK;

Článek 2
Preambule

2.1 Systémová bezpečnostní politika je závazný dokument (předpis), který je součástí **Bezpečnostní politiky MMK**.

2.2 Cílem Systémové bezpečnostní politiky je definovat závazné postupy a odpovědnosti pro zajištění informační a počítačové bezpečnosti.

2.3 Pravidla stanovená v Systémové bezpečnostní politice jsou závazná pro určené zaměstnance, zařazené do:

a) oddělení informačních služeb Odboru organizačního MMK,
b) oddělení vnitřních služeb Odboru organizačního MMK,
c) oddělení lidských zdrojů Odboru organizačního MMK,
d) úseku lidských zdrojů a správy poplatků MPK,
e) příspěvkové organizace Centrum ICT Karviná.

2.4 Zaměstnanci dle předchozího odstavce musí být se Systémovou bezpečnostní politikou prokazatelně seznámeni.

ČÁST II.
HODNOCENÍ A ZVLÁDÁNÍ RIZIK

Článek 3
Definice rizik

3.1 Pro zajištění požadované úrovně bezpečnosti informací a ICT prostředků (informační a počítačová bezpečnost) musí být identifikována a kvantifikována rizika ohrožující jednotlivá aktiva.

3.2 V rámci hodnocení rizik jsou definovány následující pojmy:

3.2.1 Hrozba = jakákoliv událost, která může způsobit narušení důvěrnosti, integrity a dostupnosti aktiva

3.2.2 Zranitelnost = vlastnost aktiva nebo slabina na úrovni fyzické, logické nebo administrativní bezpečnosti, která může být zneužita hrozbou.

3.2.3 Riziko = pravděpodobnost, že hrozba zneužije zranitelnost a způsobí narušení důvěrnosti, integrity nebo dostupnosti.

3.2.4 Opatření = opatření na úrovni fyzické logické nebo administrativní bezpečnosti, které snižuje zranitelnost a chrání aktivum před danou hrozbou

3.3 Vazby mezi jednotlivými pojmy jsou znázorněny na následujícím schématu:

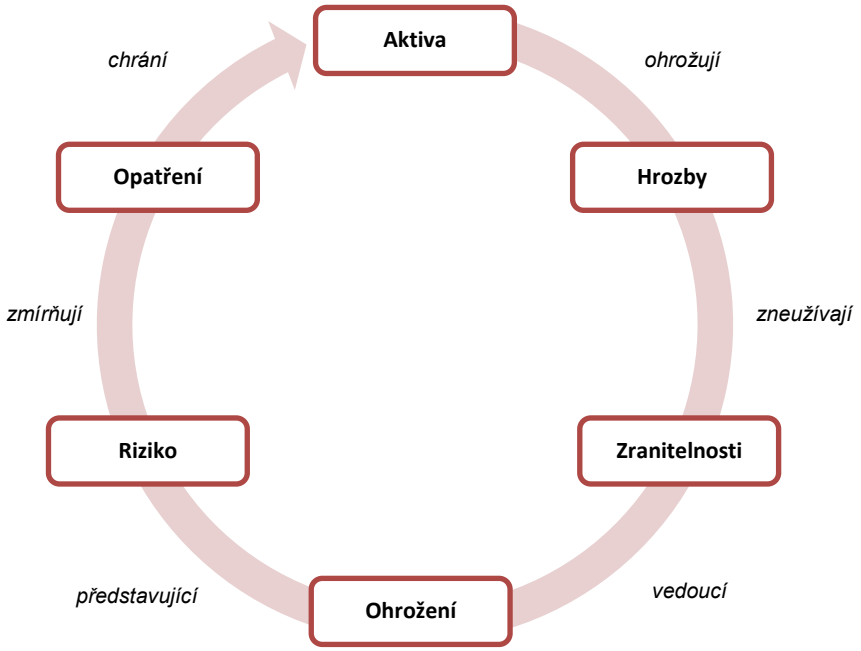

Zdroj: http://mch2blog.blogspot.cz/2012/04/analyza-rizik.html

Článek 4
Analýza rizik

4.1 Výstupem hodnocení rizik je dokument **Analýza rizik**. Analýza rizik obsahuje vždy popis jednotlivých rizik, hodnocení míry rizika a doporučených protiopatření. Východiskem pro hodnocení rizik je hodnocení aktiv, určení významnosti (pravděpodobnosti) hrozby a určení míry zranitelnosti (dopadu).

4.2 Hodnocení primárních aktiv

4.2.1 Primární aktiva jsou hodnocena z hlediska důvěrnosti, dostupnosti a integrity. Pro každý atribut je určena čtyřstupňová hodnotící škála s příslušnými kritérii pro zařazení aktiva do hodnotícího stupně a odpovídajícími požadavky na ochranu. U atributu důvěrnost je pro každý hodnotící stupeň určena navíc vazba na klasifikaci informací dle Článku 20 Celkové bezpečnostní politiky.

4.2.2 Stupnice pro hodnocení důvěrnosti

Stupeň	Název stupně	Kritéria zařazení	Požadavky na ochranu	Vazba na klasifikaci informací
1	Nízká	Aktiva jsou veřejně přístupná nebo byla určena ke zveřejnění (např. na základě zákona č. 106/1999 Sb. o svobodném přístupu k informacím, ve znění pozdějších předpisů). Narušení důvěrnosti aktiv neohrožuje oprávněné zájmy orgánu a osoby uvedené v § 3 písm. c) až e) zákona	Není vyžadována žádná ochrana.	Veřejné

2	Střední	Aktiva nejsou veřejně přístupná a tvoří know-how orgánu a osoby uvedené v § 3 písm. c) až e) zákona, ochrana aktiv není vyžadována žádným právním předpisem nebo smluvním ujednáním.	Pro ochranu důvěrnosti jsou využívány prostředky pro řízení přístupu.	Interní
3	Vysoká	Aktiva nejsou veřejně přístupná a jejich ochrana je vyžadována právními předpisy, jinými předpisy nebo smluvními ujednáními (např. obchodní tajemství podle zákona č. 89/2012 Sb., občanský zákoník, osobní údaje podle zákona č. 101/2000 Sb., o ochraně osobních údajů, ve znění pozdějších předpisů).	Pro ochranu důvěrnosti jsou využívány prostředky, které zajistí řízení a zaznamenávání přístupu. Přenosy informací vnější komunikační sítí jsou chráněny pomocí kryptografických prostředků.	Neveřejné
4	Kritická	Aktiva nejsou veřejně přístupná a vyžadují nadstandardní míru ochrany nad rámec předchozí kategorie (např. strategické obchodní tajemství, citlivé osobní údaje).	Pro ochranu důvěrnosti je požadována evidence osob, které k aktivům přistoupily, a metody ochrany zabraňující kompromitaci ze strany administrátorů. Přenosy informací jsou chráněny pomocí kryptografických prostředků.	Chráněné

4.2.3 Stupnice pro hodnocení dostupnosti

Stupeň	**Název stupně**	**Kritéria zařazení**	**Požadavky na ochranu**
1	Nízká	Narušení dostupnosti aktiva není důležité a v případě výpadku je běžně tolerováno delší časové období pro nápravu (cca do 1 týdne).	Pro ochranu dostupnosti je postačující pravidelné zálohování.
2	Střední	Narušení dostupnosti aktiva by nemělo překročit dobu pracovního dne, dlouhodobější výpadek vede k možnému ohrožení zájmů úřadu.	Pro ochranu dostupnosti jsou využívány běžné metody zálohování a obnovy.
3	Vysoká	Narušení dostupnosti aktiva by nemělo překročit dobu několika hodin. Jakýkoli výpadek je nutné řešit neprodleně, protože vede k přímému ohrožení zájmů úřadu. Aktiva jsou považována jako velmi důležitá.	Pro ochranu dostupnosti jsou využívány záložní systémy a obnova poskytování služeb může být podmíněna zásahy obsluhy či výměnou technických aktiv.
4	Kritická	Narušení dostupnosti aktiva není přípustné a i krátkodobá nedostupnost (v řádu několika minut) vede k vážnému ohrožení zájmů. Aktiva jsou považována jako kritická.	Pro ochranu dostupnosti jsou využívány záložní systémy a obnova poskytování služeb je krátkodobá a automatizovaná.

4.2.4 Stupnice pro hodnocení integrity

Stupeň	**Název stupně**	**Kritéria zařazení**	**Požadavky na ochranu**
1	Nízká	Aktivum nevyžaduje ochranu z hlediska	Není vyžadována žádná ochrana.

		integrity. Narušení integrity aktiva neohrožuje oprávněné zájmy úřadu.	
2	Střední	Aktivum může vyžadovat ochranu z hlediska integrity. Narušení integrity aktiva může vést k poškození oprávněných zájmů úřadu a může se projevit méně závažnými dopady na primární aktiva.	Pro ochranu integrity jsou využívány standardní nástroje (např. omezení přístupových práv pro zápis).
3	Vysoká	Aktivum vyžaduje ochranu z hlediska integrity. Narušení integrity aktiva vede k poškození oprávněných zájmů úřadu s podstatnými dopady na primární aktiva.	Pro ochranu integrity jsou využívány speciální prostředky, které dovolují sledovat historii provedených změn a zaznamenat identitu osoby provádějící změnu. Ochrana integrity informací přenášených vnějšími komunikačními sítěmi je zajištěna pomocí kryptografických prostředků.
4	Kritická	Aktivum vyžaduje ochranu z hlediska integrity. Narušení integrity vede k velmi vážnému poškození oprávněných zájmů úřadu s přímými a velmi vážnými dopady na primární aktiva.	Pro ochranu integrity jsou využívány speciální prostředky jednoznačné identifikace osoby provádějící změnu (např. pomocí technologie digitálního podpisu).

4.3 Hodnocení rizik

4.3.1 Hodnocení rizik podle této bezpečnostní politiky je definováno jako vyhodnocení pravděpodobnosti vzniku incidentu a jeho dopadu.

4.3.2 Pro účely hodnocení rizik podle této bezpečnostní politiky se **dopadem (D)** rozumí míra poškození fyzického aktiva nebo významnost omezení činnosti úřadu a poskytování služeb dle níže uvedené stupnice.

4.3.3 Stupnice pro určení dopadu (D)

Stupeň	**Název stupně**	**Kritéria zařazení**
1	Nízká	Dopad je v omezeném časovém období a malého rozsahu. Finanční nebo materiální ztráty nepřesahují 50 tis. Kč. Činnost úřadu a poskytování služeb není nijak zásadně způsobem omezeno.
2	Střední	Dopad je v omezeném časovém období a malého rozsahu. Finanční nebo materiální ztráty v rozsahu 51 tis. Kč až 500 tis. Kč. Činnost úřadu a poskytování služeb je částečně omezeno, není však omezen výkon přenesené působnosti orgánu veřejné správy.
3	Vysoká	Dopad je trvalý a velkého rozsahu. Finanční nebo materiální ztráty v rozsahu 501 tis. Kč až 2 mil. Kč. Činnost úřadu a poskytování služeb je významným způsobem omezeno včetně výkonu přenesené působnosti orgánu veřejné správy.
4	Kritická	Dopad je trvalý a katastrofický. Finanční nebo materiální škody přesahují 2 mil. Kč. Činnost úřadu je zcela ochromena, úřad není schopen poskytovat žádné služby.

4.3.4 Pro účely hodnocení rizik podle této bezpečnostní politiky se **pravděpodobností incidentu (PI)** rozumí pravděpodobnost zneužití zranitelnosti hrozbou s ohledem na přijatá bezpečnostní opatření dle níže uvedené stupnice.

4.3.5 Stupnice pro hodnocení pravděpodobnosti incidentu (PI)

Stupeň	Název stupně	Kritéria zařazení
1	Nízká	Hrozba výskytu incidentu neexistuje nebo je málo pravděpodobná a **není častější než jednou za 5 let.**
2	Střední	Výskyt incidentu je málo pravděpodobný až pravděpodobný a **je v rozpětí od 1 roku do 5 let.**
3	Vysoká	Výskyt incidentu je pravděpodobný až velmi pravděpodobný a **je v rozpětí od 1 měsíce do 1 roku.**
4	Kritická	Výskyt incidentu je velmi pravděpodobný až víceméně jistý a **je častější než jednou za měsíc.**

4.3.6 Pro účely hodnocení rizik podle této bezpečnostní politiky se **rizikem** rozumí hodnota vypočtená podle vzorce: **Riziko (R) = Pravděpodobnost incidentu (PI) x Dopad (D).** Výsledná hodnota se převádí do čtyřstupňové škály dle níže uvedené stupnice.

4.3.7 Stupnice pro hodnocení rizik

Stupeň	Hodnocení rizika	Hodnota rizika (R)
1	Nízké	0-4
2	Střední	5-8
3	Vysoké	9-12
4	Kritické	13-16

4.4 Analýza rizik podléhá pravidelné revizi současně s revizí dokumentů Bezpečnostní politiky ICT a odpovídá za ni bezpečnostní správce.

4.5 Dokument Analýza rizik je klasifikována stupněm „chráněný“ a přístup k němu mají pouze bezpečnostní správce, Správce ICT, Provozovatel ICT a tajemník MMK.

Článek 5
Zvládání bezpečnostních rizik

5.1 Výsledky analýzy rizik musí být vhodně implementovány do systému informační a počítačové bezpečnosti. Odpovědnost za rozhodnutí o implementaci navržených protiopatření nebo o akceptaci rizika má bezpečnostní správce. Ten také odpovídá za implementaci protiopatření do Bezpečnostní politiky MMK. Za implementaci protiopatření do nastavení ICT systémů a jejich funkčnost odpovídá Provozovatel ICT.

ČÁST III.
BEZPEČNOST Z HLEDISKA LIDSKÝCH ZDROJŮ

Článek 6

6.1 Personální bezpečnost je určena ke stanovení bezpečnostních opatření omezujících rizika zapříčiněná působením lidského faktoru, jako jsou chyby, krádeže, úmyslné i neúmyslné poškození či zneužití informací, nebo nesprávné používání IS.

Článek 7
Před vznikem pracovního vztahu

7.1 Role a odpovědnosti

7.1.1 Role a odpovědnosti při zpracování a využívání informací prostřednictvím ICT prostředků musí být uvedeny v náplni práce zaměstnance. Za to odpovídá přímý nadřízený zaměstnance.

7.1.2 V případě externích uživatelů musí být role a odpovědnosti při zpracování a využívání informací prostřednictvím ICT prostředků uvedeny ve smlouvě o ochraně informací a přístupu do datové sítě MMK. Za uzavření této smlouvy odpovídá Správce ICT nebo Provozovatel ICT, který uzavřel příslušnou dodavatelskou smlouvu.

7.1.3 Smlouvy o ochraně informací a přístupu do datové sítě jsou předmětem kontroly dodržování bezpečnostní politiky.

7.2 Prověřování

7.2.1 Uchazeči o zaměstnání v úřadu nebo u Provozovatele ICT musí být prověřováni v rámci personální politiky, která požaduje:

a) prověření identity uchazeče;
b) prokázání bezúhonnosti;
c) ověření správnosti údajů uvedených v životopisu, zejména dosažené vzdělání a další schopnosti.

7.2.2 Další podrobnější ověřování způsobilosti se provádí u uchazečů, kteří v rámci své pracovní činnosti přijdou do styku s chráněnými informacemi nebo budou zastávat funkce kritické pro provoz ICT systémů. V těchto případech definuje vedoucí příslušného odboru MMK nebo ředitel Provozovatele ICT požadavky na prověřování postoje uchazeče k informační bezpečnosti.

7.2.3 U externích osob – dodavatelských firem - se prověřování provádí v rámci zadávání veřejné zakázky. Předmětem prověřování jsou především kvalifikační předpoklady dle zákona o veřejných zakázkách. Je-li to účelné, mohou být v rámci veřejné zakázky po uchazečích požadovány také technické kvalifikační předpoklady v rozsahu dle § 56 zákona č. 137/2006 Sb.

7.2.4 V případě, že výběr dodavatele probíhá v režimu zakázky malého rozsahu a je to účelné, využije se požadavek na prokázání profesních kvalifikačních předpokladů a technických kvalifikačních předpokladů obdobně, jako by veřejná zakázka probíhala v režimu podlimitní veřejné zakázky.

7.2.5 Za prověření dodavatelských firem odpovídá vedoucí, na jehož odboru zadání veřejné zakázky probíhá nebo ředitel Provozovatele ICT.

7.3 Podmínky výkonu pracovní činnosti

7.3.1 Se zaměstnanci úřadu nebo Provozovatele ICT je vždy uzavírána Pracovní smlouva a příloha pracovní smlouvy. V příloze pracovní smlouvy jsou mj. stanoveny odpovědnosti za bezpečnost informací. Dohoda musí být koncipována tak, aby povinnosti a odpovědnosti vyplývající z této dohody platily i mimo pracoviště a mimo běžnou pracovní dobu a trvaly i po ukončení pracovního poměru. Za uzavření této dohody odpovídá oddělení lidských zdrojů Odboru organizačního nebo ředitel Provozovatele ICT.

7.3.2 Pracovní smlouvy a jejich přílohy jsou předmětem kontroly dodržování bezpečnostní politiky.

Článek 8
Během pracovního vztahu

8.1 Odpovědnosti vedoucích zaměstnanců

8.1.1 Vedoucí zaměstnanci úřadu a ředitel Provozovatele ICT mají odpovědnost za to, že:

a) podřízení zaměstnanci jsou dostatečně informováni o svých rolích a odpovědnostech za bezpečnost informací a ICT prostředků ještě předtím, než jim je umožněn přístup k citlivým informacím a informačním systémům,
b) jsou dostatečně motivováni dodržovat bezpečnostní politiku,
c) podřízení zaměstnanci si udržují a prohlubují své dovednosti a svou kvalifikaci pro práci s ICT prostředky.

8.2 Bezpečnostní povědomí, vzdělávání a školení v oblasti bezpečnosti informací

8.2.1 Ke zvyšování povědomí v oblasti informační a počítačové bezpečnosti a používaných informačních systémů slouží pravidelná školení a vzdělávání všech uživatelů. Za vypracování plánu vzdělávání a jeho vyhodnocení odpovídá přímý nadřízený zaměstnance.

8.2.2 Všichni zaměstnanci musí být řádně proškoleni v oblasti bezpečnostní politiky. V případě nově přijatých zaměstnanců je toto školení součástí jejich adaptačního vzdělávacího programu. Za účast zaměstnance na tomto školení odpovídá jejich přímý nadřízený.

8.2.3 Evidenci záznamů o školení a požadavcích na vzdělávání v oblasti ICT vede Oddělení lidských zdrojů Odboru organizačního MMK.

8.2.4 Za vzdělávání zaměstnanců Provozovatele ICT, vypracování plánu vzdělávání, účast zaměstnanců na školeních a vyhodnocení plánů vzdělávání odpovídá ředitel Provozovatele ICT.

8.2.5 Plán vzdělávání a jeho vyhodnocení je předmětem kontroly dodržování bezpečnostní politiky.

8.3 Disciplinární řízení

8.3.1 Každé zjištění porušení bezpečnostní politiky ze strany zaměstnance musí být řešeno v rámci disciplinárního řízení. Vedením disciplinárního řízení je pověřena komise, kterou tvoří v případě, že jde o:

a) zaměstnance MMK: tajemník MMK, přímý nadřízený zaměstnance, vedoucí oddělení lidských zdrojů Odboru organizačního MMK a bezpečnostní správce,
b) zaměstnance MPK: ředitel MPK, přímý nadřízený zaměstnance, zaměstnanec úseku lidských zdrojů a poplatků MPK, tajemník MMK a bezpečnostní správce,
c) zaměstnance Provozovatele ICT: ředitel Provozovatele ICT, přímý nadřízený zaměstnance, tajemník MMK a bezpečnostní správce

(dále jen „disciplinární komise“).

8.3.2 Disciplinární komise musí rozhodnout o míře porušení bezpečnostní politiky zaměstnancem. V případě zjištění závažného porušení bezpečnostní politiky zaměstnancem nebo v případě, kdy je oprávněná obava z pokračování v porušování

bezpečnostní politiky může být zaměstnanec okamžitě zbaven přístupových práv nebo i přístupu k aktivům úřadu.

8.3.3 Rozhodnutí o míře potrestání zaměstnance je v kompetenci:

a) tajemníka MMK, pokud jde o zaměstnance MMK,
b) ředitele MPK, pokud jde o zaměstnance MPK,
c) ředitele Provozovatele ICT, pokud jde o zaměstnance Provozovatele ICT.

8.3.4 Podnět k vedení disciplinárního řízení se zaměstnancem pro porušení bezpečnostní politiky může podat Správce ICT, Provozovatele ICT nebo bezpečnostní správce na základě ohlášeného bezpečnostního incidentu.

Článek 9
Ukončení nebo změna pracovního vztahu

9.1 Odpovědnosti při ukončení pracovního vztahu

9.1.1 V případě ukončení pracovního vztahu se zaměstnancem musí být zajištěny následující úkony:

	Úkon	Odpovídá
1.	Odebrání přístupových práv do informačních systémů	Správce ICT
2.	Zrušení uživatelského účtu pro přístup do datové sítě	Provozovatel ICT
3.	Navrácení zapůjčených HW prostředků.	Provozovatel ICT
4.	Navrácení zapůjčených autentizačních zařízení (čipových karet apod.).	Správce ICT
5.	Zneplatnění zaměstnaneckých kvalifikovaných a komerčních certifikátů.	Správce ICT

9.1.2 Všechny úkony musí být provedeny nejpozději ke dni skončení pracovního poměru zaměstnance. Provedení jednotlivých úkonů musí být potvrzeno ve výstupním listu zaměstnance. Bez tohoto potvrzení nebude zaměstnanci vydán zápočtový list. Za evidenci výstupních listů odpovídá oddělení lidských zdrojů Odboru organizačního MMK nebo úsek lidských zdrojů a poplatků MPK nebo Provozovatel ICT, podle zařazení zaměstnance.

9.2 Odpovědnosti při změně pracovního vztahu

9.2.1 V případě změny pracovního vztahu (např. změna pracovní pozice nebo pracovní role zaměstnance) musí být přezkoumán rozsah přístupových oprávnění. Za přezkoumání a aktualizaci rozsahu přístupových práv odpovídá přímý nadřízený zaměstnance, do jehož útvaru zaměstnanec přechází. Nejpozději ke dni účinnosti změny pracovního zařazení zaměstnance je přímý nadřízený povinen podat aktualizovanou žádost o nastavení nebo zrušení přístupových práv Správci ICT.

9.2.2 Pokud mají být zaměstnanci po omezenou dobu ponechána přístupová oprávnění k informacím a informačním systémům vázaných na původní pracovní pozici nebo roli, může tak být učiněno pouze se souhlasem nadřízeného, z jehož útvaru zaměstnanec přechází.

ČÁST IV.
FYZICKÁ BEZPEČNOST A BEZPEČNOST PROSTŘEDÍ

Článek 10

10.1 Fyzická bezpečnost spadá do působnosti oddělení vnitřních služeb Odboru organizačního s povinností zabezpečit všechny objekty a místnosti, kde se nachází ICT prostředky takovým způsobem, který zabrání přístupu, vniknutí, krádeži a zničení těchto prostředků, zejména pak:

a) ochranu před nahodilými vlivy (protipožární a protipovodňová opatření a signalizace),
b) zabezpečení vstupních dveří elektronickým zabezpečovacím systémem nebo mechanickými zámky proti násilnému vniknutí,
c) evidenci pohybu zaměstnanců a cizích osob v zabezpečených objektech,
d) pravidla pro zabezpečení prostředků ICT při opuštění pracoviště, odchodu z práce, úklidu apod.

10.2 Podrobně je problematika fyzické bezpečnosti zpracována v Organizačním opatření pro ostrahu budov (35/2012).

Článek 11
Zabezpečené oblasti

11.1 Fyzický bezpečnostní perimetr

11.1.1 Základní fyzický bezpečnostní perimetr je tvořen budovami MMK, které jsou chráněny bezpečnostními vstupními dveřmi se zámky odolnými proti vloupání. Prostory zvláštního významu (místnost serveru, technologické místnosti apod.) musí být opatřeny elektrickou zabezpečovací signalizací (EZS) a elektrickou požární signalizací (EPS). Tyto prostory musí být odděleny od ostatních prostor protipožárními dveřmi.

11.1.2 Podrobné podmínky a odpovědnosti za zabezpečení budov z hlediska ochrany před neoprávněným vniknutím jsou stanoveny v Organizačním opatření pro ostrahu budov.

11.1.3 Podrobné podmínky a odpovědnosti za zabezpečení budov z hlediska požární ochrany jsou stanoveny ve Směrnici pro stanovení organizace zabezpečení požární ochrany.

11.2 Fyzické kontroly vstupu osob

11.2.1 Prostory zvláštního významu (místnost serveru, technologické místnosti apod.), musí být zabezpečeny elektronickým přístupovým systémem s řízením přístupu. Způsob nastavení elektronického přístupového sytému určují pověření zaměstnanci oddělení vnitřních služeb.

11.2.2 Za správné nastavení a funkci elektronického přístupového systému zodpovídá Správce ICT.

11.3 Zabezpečení kanceláří, místností a prostředků

11.3.1 Všechny místnosti, ve kterých se nachází ICT prostředky nebo jsou v nich uloženy informace v jakékoliv podobě se stupněm klasifikace vyšší než „veřejné“, musí být zabezpečeny vstupními dveřmi se zámkem.

11.3.2 Za realizaci ochranných opatření dle odst. 11.3.1 a jejich správnou funkci odpovídá pověřený zaměstnanec oddělení vnitřních služeb.

11.4 Veřejný přístup

11.4.1 Je zakázáno, aby návštěva kdykoliv a jakkoliv používala jakékoliv ICT prostředky s výjimkou veřejného bezdrátového přístupu do sítě Internet prostřednictvím zvláštní WiFi sítě a vyhrazených stanic v zasedacích místnostech prostřednictvím zvláštního skupinového uživatelského účtu.

11.4.2 Výjimky při manipulaci s ICT se týkají pouze servisních pracovníků ze strany smluvních dodavatelů a jsou udělovány pouze na základě předchozího povolení k zásahu Správcem ICT nebo Provozovatelem ICT. Servisní činnost dodavatelů může být vykonávána jen s vědomím Správce ICT nebo Provozovatele ICT, který je za tím účelem vybaví zvláštní identifikační kartou „SERVIS“. Tuto kartu musí nosit pracovníci provádějící servis viditelně po celou dobu provádění servisního zásahu.

11.4.3 Za realizaci ochranných opatření dle odst. 11.4.2 odpovídá Správce ICT a Provozovatel ICT.

Článek 12
Bezpečnost zařízení

12.1 Umístění zařízení a jeho ochrana

12.1.1 Veškerá zařízení ICT musí být umístěna v prostorách zabezpečených minimálně vstupními dveřmi se zámkem. V případě, že je nutné zařízení umístit mimo zabezpečené prostory (např. na chodby, do společných prostor s přístupem veřejnosti apod.), je nutné co nejvíce zabezpečit ochranu těchto prostředků zvláštním způsobem (ochranu proti zcizení, ochranu proti poškození nebo zničení).

12.1.2 Za realizaci ochranných opatření dle odst. 12.1.1 a jejich správnou funkci odpovídá Provozovatel ICT.

12.2 Podpůrná zařízení

12.2.1 Kritická centrální zařízení datové sítě (servery, rozvodné skříně strukturované kabeláže apod.), musí být zabezpečeny před poklesem, kolísáním či výpadkem elektrické energie samostatným náhradním zdrojem UPS. Zajištění nepřetržité dodávky elektrické energie musí pokrývat minimálně dobu nutnou pro bezpečné ukončení a vypnutí systémů.

12.2.2 Za realizaci ochranných opatření dle odst. 12.2.1 a jejich správnou funkci odpovídá Provozovatel ICT.

12.3 Bezpečnost kabelových rozvodů

12.3.1 Struktura vnitřní počítačové sítě spolu s její topologií musí být řádně označena a zdokumentována a tato dokumentace musí být udržována v aktuálním stavu. Kabeláž musí být dostatečně chráněna proti nahodilému nebo úmyslnému porušení (překopnutí apod.). Veškeré přípojné body datové sítě (zakončené zásuvkou se zdířkami RJ-45) musí být umístěny nebo zapojeny tak, aby je nebylo možné zneužít k neoprávněnému vniknutí do datové sítě. Veškeré nevyužívané přípojné body datové sítě musí být v rozvaděčích deaktivovány nebo rozpojeny.

12.3.2 Za realizaci ochranných opatření dle odst. 12.3.1 a jejich správnou funkci odpovídá Provozovatel ICT.

12.4 Údržba zařízení

12.4.1 Veškeré prostředky ICT musí být udržovány v souladu s návodem nebo doporučením výrobce. V případě záruční doby musí být zajištěn jejich pravidelný servis, pokud je tím záruka podmiňována.

12.4.2 Za údržbu a servis zařízení a jejich bezchybný provoz odpovídá Provozovatel ICT.

12.5 Bezpečnost zařízení mimo prostory organizace

12.5.1 Přenosná zařízení, ve kterých mohou být ukládány informace se stupněm klasifikace vyšším než veřejná, musí být vybavena šifrovaným oddílem pro ukládání takových informací. Zařízení, která jsou předávána k opravě nebo reklamaci nesmí obsahovat informace se stupněm klasifikace vyšším než veřejná.

12.5.2 Za realizaci ochranných opatření dle odst. 12.5.1 a jejich správnou funkci odpovídá Provozovatel ICT.

12.6 Bezpečná likvidace nebo opakované použití zařízení

12.6.1 Opakované použití zařízení, ve kterých mohou být ukládána data nebo opakované použití nosičů dat je možné pouze po jejich předchozím bezpečném smazání. Bezpečným smazáním se rozumí přepsání obsahu takovým způsobem, že není možná zpětná obnova původních dat.

12.6.2 V případě vyřazení zařízení nebo nosiče dat z provozu musí být provedeno jejich bezpečné zničení. Bezpečným zničením se rozumí buď fyzické zničení zařízení nebo nosiče dat znemožňující zpětnou obnovu původních dat nebo jiná likvidace zařízení po předchozím bezpečném smazání dat z jeho úložiště.

12.6.3 Za realizaci ochranných opatření dle odst. 12.6.1 a 12.6.2 a jejich správnou funkci odpovídá Provozovatel ICT.

12.7 Přemístění majetku

12.7.1 Přemisťování prostředků ICT je možné pouze s předchozím schválením Provozovatele ICT. Jakékoliv přemístění musí být aktualizováno v evidenci HW aktiv, za což odpovídá Provozovatel ICT.

ČÁST V.
ŘÍZENÍ KOMUNIKACÍ A ŘÍZENÍ PROVOZU

Článek 13
Provozní postupy a odpovědnosti

13.1 Dokumentace provozních postupů

13.1.1 Dokumentace provozních postupů zahrnuje především provozní dokumentaci informačních systémů a návody na použití HW prostředků ICT.

13.1.2 Ke každému HW prostředku ICT musí být dodán nebo zpracován návod na použití a s tímto návodem musí být prokazatelně seznámeni jejich uživatelé.

13.1.3 Ke každému informačnímu systému musí být dodána nebo zpracována provozní dokumentace (manuál, metodický návod apod.). Provozní dokumentace informačních systémů musí být dostupná všem uživatelům. Provozní dokumentace musí být

udržována v aktuálním stavu a musí obsahovat označení verze informačního systému, ke kterému je zpracována.

13.1.4 Obdobně platí povinnost vést aktuální dokumentaci provozních postupů pro serverové systémy, síťové systémy, administrátorské nástroje apod. Tato dokumentace je však klasifikována stupněm „4 - CHRÁNĚNÉ“ a přístup k ní mají pouze Správce ICT, Provozovatel ICT a bezpečnostní správce.

13.1.5 Za realizaci ochranných opatření dle odst. 13.1.2 a 13.1.4 odpovídá Provozovatel ICT.

13.1.6 Za realizaci ochranných opatření dle odst. 13.1.3 odpovídá Správce ICT.

13.2 Řízení změn v datové síti

13.2.1 Před provedením změny v datové síti (instalace nového HW nebo SW prostředku, odinstalace HW nebo SW prostředku, změna topologie sítě apod.) musí proběhnout změnové řízení, v rámci které se ověřuje:

a) typ změny,
b) dopady do konfigurace datové sítě a informačního systému, zejména nutné změny konfigurace prostředků pro zpracování informací nebo jiné zásahy do datové sítě nebo informačního systému,
c) dopady do provozu datové sítě, zejména požadavky na technologické odstávky a omezení provozu,
d) dopady na bezpečnostní politiku, zejména požadavky na nutné změny v bezpečnostní politice,
e) dopady na provozní dokumentaci, zejména seznam dokumentů, které bude nutné aktualizovat,
f) výsledek provedených změn.

13.2.2 Provedení změny schvaluje bezpečnostní správce. Změnové řízení se provádí zápisem údajů do předepsaného formuláře, který je Přílohou č. 1 této Systémové bezpečnostní politiky.

13.2.3 Za realizaci ochranných opatření dle odst. 13.2.1 a 13.2.2 odpovídá Provozovatel ICT.

13.3 Řízení změn v informačních systémech

13.3.1 Před provedením změny v informačním systému (aktualizace, upgrade, update) musí být:

a) předem vyžádán souhlas vlastníka aktiva se změnou,
b) provedeno testování změn (je-li to technicky a organizačně možné),
c) provedena úplná záloha původního systému vč. dat tak, aby byl možný návrat k předchozí verzi; záloha musí být uchována minimálně po dobu 5 pracovních dní od provedení změny,
d) uvědomeni všichni uživatelé s dostatečným předstihem:
   i. o termínu plánované změny,
   ii. o tom, co je předmětem změny,
   iii. o aktualizaci provozní dokumentace, pokud je součástí změny.

13.3.2 Za realizaci ochranných opatření dle odst. 13.3.1 odpovídá Správce ICT a Provozovatel ICT.

13.4 Ukončení činnosti informačních systémů

13.4.1 Ukončení činnosti informačních systémů musí být řízeno. Před ukončením činnosti informačního systému musí být:

a) předem vyžádán souhlas vlastníka aktiva s ukončením činnosti informačního systému,
b) vlastníkem aktiva určen způsob naložení s daty a programovým kódem ukončovaného informačního systému,
c) určen termín ukončení činnosti informačního systému,
d) uvědomeni všichni uživatelé s dostatečným předstihem o ukončení informačního systému a jeho důsledcích.

13.4.2 Za realizaci ochranných opatření dle odst. 13.4.1 odpovídá Správce ICT a Provozovatel ICT.

Článek 14
Řízení dodávek služeb třetích stran

14.1 Dodávky služeb

14.1.1 Při zajišťování dodávek ICT služeb třetími stranami (dodavateli) musí být smluvně zajištěny požadavky na zabezpečení ochrany dat a ICT prostředků. S dodavatelem ICT služeb musí být před zahájením spolupráce uzavřena dohoda o přístupu do datové sítě a ochraně informací, ve které budou stanoveny bezpečnostní požadavky pro přístup k informacím a ICT prostředkům MMK a sankce při jejich nedodržení. V dohodě musí být určena povinnost dodavatele dodržovat aktuální bezpečnostní politiku a musí být zajištěno prokazatelné doručení nové bezpečnostní politiky po její aktualizaci dodavateli a to nejpozději do 5 pracovních dnů od jejího vydání.

14.1.2 Předmětem dodržování bezpečnostní politiky dodavateli je dokument „Bezpečnostní směrnice pro dodavatele“. Ostatní dokumenty bezpečnostní politiky se třetím stranám nepředávají.

14.1.3 Pro vzdálený přístup dodavatelů do datové sítě musí být jejich zaměstnancům zřizovány samostatné uživatelské účty, není možné používat účty skupinové. Postup pro zřizování účtů je stanoven v Bezpečnostní směrnici pro dodavatele.

14.1.4 Za realizaci ochranných opatření dle odst. 14.1.1 až 14.1.3 odpovídá Správce ICT a Provozovatel ICT.

14.2 Monitorování a přezkoumávání služeb třetích stran

14.2.1 Poskytování služeb ICT třetími stranami (dodavateli) musí být průběžně monitorováno a přezkoumáváno. Uživatelské účty dodavatelů pro přístup do datové sítě smí být aktivní pouze po dobu nezbytnou pro provedení servisního zásahu nebo poskytnutí služby a musí být deaktivovány vždy po skončení nebo přerušení servisních prací. Uživatelské účty dodavatelů musí být smazány ihned po skončení platnosti dodavatelské smlouvy nebo po skončení poskytování předmětu plnění.

14.2.2 Za realizaci ochranných opatření dle odst. 14.2.1 odpovídá Správce ICT a Provozovatel ICT.

Článek 15
Plánování a přejímání informačních systémů

15.1 Řízení kapacit

15.1.1 Pořízení nového informačního sytému musí být předem schváleno dle Článku 11 Celkové bezpečnostní politiky. Pro zajištění požadovaných vlastností systému musí být předem stanoveny požadavky na nový informační systém minimálně v tomto rozsahu:

a) Požadavky na **funkcionalitu** informačního systému. Uvedou se požadavky na obecné funkce systému, pokud se jedná o běžně známé a používané postupy. Požadavky na speciální funkce musí být specifikovány detailně s popisem souvisejících procesů.

b) Požadavky na **zabezpečení** informačního systému. Uvedou se požadavky na
   i. autentizaci a autorizaci uživatelů,
   ii. rozsah a způsob logování činností uživatelů v informačním sytému.

c) Požadavky na **výkon** informačního systému. Uvedou se požadavky na
   i. celkový počet uživatelů (interních i externích),
   ii. počet současně pracujících uživatelů (interních i externích) resp. počet současně prováděných transakcí,
   iii. celkový objem zpracovávaných dat (počet záznamů položek, velikost položek) za období minimálně 5 let,
   iv. odezvu kritických akcí v informačním systému.

d) Požadavky na **legislativní soulad** informačního systému. Uvedou se požadavky na dodržení závazných předpisů a způsob implementace souvisejících změnových předpisů.

e) Požadavky na **přenos dat** z jiného informačního systému. Uvedou se požadavky na export dat z jiných informačních systémů a import do nového informačního systému. Před exportem dat musí být zajištěna spolupráce dodavatele jiného informačního systému, pokud je nezbytná k provedení exportu, případně musí být zajištěn souhlas vlastníka exportovaných dat, pokud jím není MMK.

15.1.2 Za realizaci ochranných opatření dle odst. 15.1.1 odpovídá Správce ICT.

15.2 Přejímání systémů

15.2.1 Před pořízením nového informačního systému musí být stanoveny kritéria pro jejich převzetí. Pro zajištění správné funkce nového informačního systému a splnění požadavků na něj kladených musí být stanovena kritéria převzetí minimálně v tomto rozsahu:

a) Požadavky na **testovací provoz** informačního systému. Uvedou se požadavky na podmínky testovacího provozu, způsob testování a doba testování. Pokud je to technicky možné, zahrne se do testovacího provozu také zátěžový test systému.

15.2.2 Za realizaci ochranných opatření dle odst. 15.2.1 odpovídá Správce ICT.

Článek 16
Ochrana proti škodlivým programům a mobilním kódům

16.1 Firewall

16.1.1 Politika firewallu musí být silně restriktivní vůči uživatelskému a internetovému provozu. Provoz na perimetru sítě musí být povolen jen v rozsahu nezbytném pro zajištění požadovaných funkcí informačních systémů jejich a vnitřní a vnější komunikace. Ostatní nepotřebný provoz musí být filtrován a to vč. omezení nevyužívaných portů síťových služeb.

16.1.2 Nastavení filtrů musí být zdokumentováno a uloženo u Provozovatele ICT. Veškeré informace o pravidlech nastavení firewallu jsou klasifikovány jako „chráněné“ a přístup k nim mají pouze Provozovatel ICT a bezpečnostní správce.

16.1.3 Za realizaci ochranných opatření dle odst. 16.1.1 a 16.1.2 a jejich správnou funkci odpovídá Provozovatel ICT.

16.2 Antivirová ochrana

16.2.1 Antivirová politika je zaměřena na minimalizaci rizika napadení ICT aktiv škodlivým kódem. Všechny prostředky ICT, které to umožňují, musí být opatřeny antivirovou ochranou s nastavenou automatickou pravidelnou aktualizací. Antivirová ochrana musí na všech zařízeních probíhat na pozadí v online režimu. Bezchybná funkčnost antivirové ochrany a její aktualizace musí být průběžně kontrolována a vyhodnocována.

16.2.2 Za realizaci ochranných opatření dle odst. 16.2.1 a jejich správnou funkci odpovídá Provozovatel ICT.

16.3 Antispamový filtr

16.3.1 Pro minimalizaci rizika zavlečení škodlivého kódu musí být v datové síti implementován antispamový filtr. Součástí antispamové kontroly musí být také antivirová kontrola všech příchozích i odchozích zásilek. Konfigurace antispamového filtru musí být pravidelně aktualizována a musí zajišťovat filtrování zásilek před jejich doručením adresátům.

16.3.2 Za realizaci ochranných opatření dle odst. 16.3.1 a jejich správnou funkci odpovídá Provozovatel ICT.

Článek 17
Zálohování

17.1 V datové síti úřadu musí být zajištěno pravidelné vytváření záložních kopií. Popis způsobu zálohování dat je uveden v „Plánu zálohování“, který vytváří Provozovatel ICT a schvaluje bezpečnostní správce. Plán zálohování je klasifikován jako „chráněný“ a přístup k němu mají pouze Správce ICT, Provozovatel ICT a bezpečnostní správce. Provádění zálohování musí být evidováno v deníku zálohování, který obsahuje údaje o datu, čase a obsahu provedené zálohy.

17.2 Použitelnost dat ze záloh musí být pravidelně ověřována a musí být prováděno testování čitelnosti záložních médií a obnovitelnosti dat. O provedeném testování záloh musí být vytvořen záznam v deníku zálohování.

17.3 Za realizaci ochranných opatření dle odst. 17.1 a 17.2 a jejich správnou funkci odpovídá Provozovatel ICT.

Článek 18
Správa bezpečnosti sítě

18.1 Konfigurace všech serverů, síťových prvků a aplikací musí být popsána v systémové dokumentaci, která je uložena u Provozovatele ICT. Systémová dokumentace je klasifikována stupněm „4 – CHRÁNĚNÉ“ a přístup k ní mají pouze Správce ICT, Provozovatel ICT a bezpečnostní správce.

18.2 Operační systémy serverů, firmware síťových prvků, databáze a jiný systémový software musí být udržovány v aktuálním stavu. To znamená, že na ně jsou aplikovány odpovídající

bezpečnostní záplaty (patche), aktualizační balíčky (service packy) a nové verze (upgrade a update), dále jen „aktualizace systému“. Podmínky provádění aktualizace systému:

18.2.1 Před aktualizací systému musí být ověřeno, že nebudou negativně ovlivněny jiná zařízení nebo informační systémy a ty jsou s nimi kompatibilní.

18.2.2 Pokud to není ze závažných důvodů nezbytné, musí být aktualizace systému provedena tak, aby neomezila provoz úřadu.

18.2.3 Před provedením aktualizace systému musí být pořízena úplná bezpečnostní záloha systému tak, aby mohl být systém uveden zpět do stavu před aktualizací. Bezpečnostní záloha musí být uchována po dobu minimálně 10 kalendářních dnů.

18.2.4 Před provedením aktualizace systému musí být s dostatečným předstihem informováni uživatelé o omezeních provozu datové sítě nebo síťových služeb v souvislosti s aktualizací systému.

18.3 Za realizaci ochranných opatření dle odst. 18.1 a 18.2 odpovídá Provozovatel ICT.

Článek 19
Bezpečnost při zacházení s médii

19.1 Veškerá výměnná počítačová média, která slouží k ukládání chráněných informací, musí být označena a evidována. Výměnná počítačová média, která nejsou určena pro ukládání chráněných informací, se neoznačují a neevidují. Ztráta nebo zcizení jakéhokoliv typu výměnného počítačového média musí být řešeno jako bezpečnostní incident. Pravidla pro opakované použití média a jejich likvidaci se řídí dle ustanovení v odst. 12.6.

19.2 Za realizaci označování a evidenci výměnných počítačových médií odpovídá Provozovatel ICT.

19.3 Evidence výměnných počítačových médií je předmětem kontroly dodržování bezpečnostní politiky.

Článek 20
Výměna informací

20.1 Elektronické zasílání zpráv

20.1.1 Pro elektronické zasílání zpráv je využíván systém elektronické pošty. Poštovní server musí být konfigurován tak, aby:

a) umožnil šifrování důvěrných zpráv při příjmu i odesílání,
b) nemohlo dojít k neoprávněné manipulaci s došlými ani odesílanými zprávami,
c) odesílané i doručované zprávy byly testovány na přítomnost škodlivého kódu a nebyly odesílány ani doručovány zprávy obsahující škodlivý kód,
d) byl logován jeho provoz.

20.1.2 Provoz poštovního serveru musí být logován tak, aby bylo možné zjistit datum, čas, adresu odesílatele, adresu příjemce zprávy a velikost zprávy. Záznamy o provozu poštovního serveru musí být uchovány po dobu 1 roku.

20.1.3 Za realizaci ochranných opatření dle odst. 20.1.1 a 20.1.2 a jejich správnou funkci odpovídá Provozovatel ICT.

20.1.4 Provozní log poštovního serveru je předmětem kontroly dodržování bezpečnostní politiky.

20.2 Informační systémy

20.2.1 Při výměně informací mezi informačními systémy musí být zajištěna jejich bezpečnost. Pokud se informace mezi informačními systémy přenášejí:

a) výhradně **na úrovni jedné databáze** (např. sdílené tabulky apod.), nemusí být data šifrována,
b) výhradně **v datové síti MMK** (např. sdílení mezi databázemi, webservice apod.), je vhodné data přenášet v zašifrované podobě,
c) **mimo datovou síť MMK** (např. propojení s informačními systémy jiných správců apod.), je nutné data přenášet výhradně v zašifrované podobě.

20.2.2 Za realizaci ochranných opatření dle odst. 20.2.1 a jejich správnou funkci odpovídá Správce ICT.

Článek 21
Služby elektronického úřadu

21.1 Elektronický úřad

21.1.1 Veškeré služby poskytované klientům úřadu (občanům) prostřednictvím ICT (zejména služby umožňující vzdálený přístup), musí být poskytovány v souladu s platnou legislativou. Pro zajištění důvěryhodnosti, důvěrnosti a integrity přenášených informací musí být elektronické služby konfigurovány tak, aby byla zajištěna:

a) důvěryhodná identita elektronické služby úřadu (kvalifikovaný systémový certifikát, kvalifikovaná elektronická značka apod.),
b) důvěryhodná identita klienta, pokud je to pro poskytnutí elektronické služby nezbytné (autentizace heslem, certifikátem, elektronický podpis apod.),
c) důvěrnost a integrita přenášených informací (šifrování komunikace).

21.1.2 Za realizaci ochranných opatření dle odst. 21.1.1 a jejich správnou funkci odpovídá Správce ICT.

21.2 On-line transakce

21.2.1 Provádění on-line transakcí v rámci elektronických služeb úřadu musí být logováno. Záznamy musí být uchovávány minimálně po dobu 1 roku.

21.2.2 Za realizaci ochranných opatření dle odst. 21.2.1 a jejich správnou funkci odpovídá Správce ICT.

21.3 Veřejně přístupné informace

21.3.1 Informace publikované jako veřejně přístupné musí být chráněny před neoprávněnou manipulací (princip zajištění integrity). Veřejné informace by měly být vždy označeny jménem osoby, která odpovídá za správnost údajů a datem jejich aktualizace nebo revize.

21.3.2 Za realizaci ochranných opatření dle odst. 21.3.1 a jejich správnou funkci odpovídá Správce ICT.

Článek 22
Monitorování

22.1 Za účelem zajištění požadované informační a počítačové bezpečnosti musí být zajištěno kontinuální monitorování provozu ICT kritických prostředků.

22.2 Pořizování auditních záznamů

22.2.1 Pořizování auditních záznamů (logů) musí být zajištěno minimálně v rozsahu stanoveném touto bezpečnostní politikou. Mimo to by měly být logovány i jiné události z provozu datové sítě a informačních systémů, zejména pak:

a) provoz sítě (traffic),
b) provoz webového serveru,
c) provoz a události firewallu,
d) provoz a události síťových služeb,
e) provoz přístupu na http a ftp servery,
f) úspěšné i neúspěšné pokusy o přihlášení/odhlášení uživatele do datové sítě,
g) úspěšné i neúspěšné pokusy o vstup do chráněných prostor.

22.2.2 Auditní záznamy musí obsahovat minimálně tyto informace:

a) datum a čas události,
b) identifikátor uživatele, pokud je to možné,
c) identifikátor zařízení, pokud je to možné,
d) popis nebo typ události.

22.2.3 Pokud není stanoveno bezpečnostní politikou jinak, uchovávají se auditní záznamy po dobu minimálně 6 měsíců.

22.2.4 Auditní záznamy musí být pravidelně monitorovány a vyhodnocovány, a to minimálně 1x za měsíc, nebo při výskytu mimořádné události nebo šetření bezpečnostního incidentu.

22.2.5 Za realizaci ochranných opatření dle odst. 22.2.1 až 22.2.4 a jejich správnou funkci odpovídá Provozovatel ICT.

22.2.6 Auditní záznamy jsou předmětem kontroly dodržování bezpečnostní politiky.

22.3 Ochrana vytvořených záznamů

22.3.1 Vytvořené auditní záznamy musí být chráněny proti přepsání nebo neoprávněné změně. Mazání auditních záznamů je povoleno až po uplynutí minimální doby, po kterou mají být uchovávány. Mazání starých auditních záznamů může probíhat automatizovaně. Auditní záznamy jsou klasifikovány stupněm „4 - CHRÁNĚNÉ“ a přístup k nim má pouze Provozovatel ICT a bezpečnostní správce.

22.3.2 Za realizaci ochranných opatření dle odst. 22.3.1 a jejich správnou funkci odpovídá Provozovatel ICT.

22.4 Administrátorský deník

22.4.1 Činnost administrátorů musí být evidována v administrátorském deníku. Do administrátorského deníku se evidují minimálně tyto úkony, provedené na síťových serverech nebo síťových zařízeních:

a) instalace nového informačního systému,
b) odinstalace informačního systému,
c) provedení kontroly nebo smazání auditních záznamů,

d) změna konfigurace systému,
e) přemístění systému nebo změna v zapojení centrálních prvků datové sítě (netýká se přemístění nebo zapojení lokálních zařízení).

22.4.2 U každého záznamu musí být evidovány minimálně tyto informace:

a) datum a čas,
b) popis provedeného úkonu,
c) jméno administrátora,
d) název uživatelského účtu, pod kterým byl úkon proveden.

22.4.3 Za realizaci ochranných opatření dle odst. 22.4.1 a 22.4.2 odpovídá Správce ICT a Provozovatel ICT.

22.4.4 Administrátorský deník je předmětem kontroly dodržování bezpečnostní politiky.

22.5 Záznam selhání

22.5.1 Hlášení selhání nebo chyb v systému hlášené uživateli musí být evidovány. Nahlášené chyby musí být analyzovány a co nejdříve odstraněny. Způsob opravy nahlášené chyby musí být evidován a uživatelé o něm musí být informováni.

22.5.2 Za realizaci ochranných opatření dle odst. 22.5.1 na úrovni centrálních prvků datové sítě a lokálních zařízení odpovídá Provozovatel ICT.

22.5.3 Za realizaci ochranných opatření dle odst. 22.5.1 na úrovni informačních systémů odpovídá Správce ICT.

22.6 Synchronizace hodin

22.6.1 Hodiny všech serverových i lokálních zařízení musí být synchronizovány s nezávislým zdrojem přesného času. Všem uživatelům musí být znemožněna změna nastavení času. Povolenými zdroji přesného času jsou:

a) time.nettel.cz
b) time.web-systems.ws
c) ntp.cgi.cz
d) ntp1.contactel.cz
e) ntp2.contactel.cz
f) ntp.globe.cz
g) ntp.ujf.cas.cz

22.6.2 Za realizaci ochranných opatření dle odst. 22.6.1 a jejich správnou funkci odpovídá Provozovatel ICT.

ČÁST VI.
ŘÍZENÍ PŘÍSTUPU

Článek 23
Politika řízení přístupu a politika hesel

23.1 Politika řízení přístupu uživatelů a politika hesel je obsažena v Části V. Celkové bezpečnostní politice.

Článek 24
Řízení přístupu k síti

24.1 Politika užívání síťových služeb

24.1.1 Použití síťových služeb musí být umožněno výhradně autentizovaným a autorizovaným uživatelům. Síťové služby, s výjimkou služeb veřejných internetových stránek příp. jiných obdobných veřejných služeb, musí být konfigurovány tak, aby bylo znemožněno jejich použití neautentizovanými a neautorizovanými uživateli. Rozhraní síťových služeb musí být dostatečně zabezpečeno proti neoprávněnému užití, změně nebo skenování portů. Přístup na rozhraní síťových služeb musí být filtrován firewallem dle odst. 16.1.

24.1.2 Za realizaci ochranných opatření dle odst. 24.1.1 a jejich správnou funkci odpovídá Provozovatel ICT.

24.2 Autentizace uživatele pro externí připojení

24.2.1 Systémy musí být nastaveny tak, aby autentizace uživatele pro externí připojení a následná výměna informací byla realizována šifrovaně. Pokud to provoz jednotlivých služeb dovoluje, musí být zakázáno použití nešifrovaných protokolů. Výjimku tvoří veřejné webové služby nebo obdobné veřejné služby, kde není vyžadována autentizace a autorizace uživatele.

24.2.2 Za realizaci ochranných opatření dle odst. 24.2.1 a jejich správnou funkci na úrovni centrálních prvků datové sítě odpovídá Provozovatel ICT.

24.2.3 Za realizaci ochranných opatření dle odst. 24.2.1 a jejich správnou funkci na úrovni informačních systémů odpovídá Správce ICT.

24.3 Identifikace zařízení v sítích

24.3.1 Každé zařízení v datové síti musí být jednoznačně identifikováno. Provozovatel ICT je povinen vést v evidenci ICT prostředků jejich jednoznačný identifikátor (MAC adresa, IP adresa, host name apod.).

24.4 Řízení síťových spojení

24.4.1 Omezování doby pro připojení uživatelů do sítě se nezavádí s výjimkou přístupu dodavatelů služeb, jejichž připojování se řídí dle Článek 14.

24.5 Řízení směrování sítě

24.5.1 Řízení směrování sítě probíhá dle nastavených pravidel (filtrů) firewallu dle odst. 16.1.

Článek 25
Řízení přístupu k operačnímu systému

25.1 Bezpečné postupy přihlášení

25.1.1 Operační systémy musí být nastaveny tak, aby byl omezen počet neúspěšných pokusů o přihlášení na 5 a po posledním neúspěšném pokusu byl znemožněn další pokus o přihlášení minimálně po dobu 15 minut. Všechny neúspěšné pokusy o přihlášení musí být logovány dle odst. 22.2.1 písm. f).

25.1.2 Všechny systémy musí být nastaveny tak, aby nezobrazovaly na zobrazovacím zařízení heslo při jeho zadávání a heslo nebylo odesíláno v čitelné (nezašifrované) podobě.

25.1.3 Za realizaci ochranných opatření dle odst. 25.1.1 a 25.1.2 a jejich správnou funkci odpovídá Provozovatel ICT.

25.2 Identifikace a autentizace uživatelů

25.2.1 Podmínky pro identifikaci a autentizaci uživatelů pro přístup k operačnímu systému jsou definovány v Článku 22 Celkové bezpečnostní politiky.

25.2.2 Systém musí být nastaven tak, aby vytváření, změny a rušení uživatelských účtů bylo možné pouze prostřednictvím administrátorského účtu příslušeného pro daný systém.

25.2.3 Za realizaci ochranných opatření dle odst. 25.2.2 a jejich správnou funkci na úrovni serverových operačních systémů, síťových a lokálních zařízení odpovídá Provozovatel ICT.

25.2.4 Za realizaci ochranných opatření dle odst. 25.2.2 a jejich správnou funkci na úrovni informačních systémů odpovídá Správce ICT.

25.3 Systém správy hesel

25.3.1 Systém správy hesel pro přístup k datové síti musí být konfigurován tak, aby:

a) respektoval požadavky na kvalitu hesla dle Celkové bezpečnostní politiky (kap. 6.2.4),
b) umožňoval vyvolat změnu hesla vlastníkem uživatelského účtu,
c) přinutil vlastníka uživatelského účtu ke změně hesla po první přihlášení do datové sítě nebo po vypršení platnosti hesla.

25.3.2 Za realizaci ochranných opatření dle odst. 25.3.1a jejich správnou funkci odpovídá Provozovatel ICT.

25.4 Použití systémových nástrojů

25.4.1 Systém musí být konfigurován tak, aby správu kritických zdrojů a použití systémových nástrojů bylo možné provádět výhradně prostřednictvím administrátorského účtu. Minimálně tak musí být konfigurovány následující zdroje a nástroje:

a) serverové operační systémy,
b) nástroje pro správu domény,
c) nástroje pro správu uživatelských účtů,
d) nástroje pro konfiguraci firewallu a síťových prvků,
e) nástroje pro konfiguraci virtuálních desktopů a lokálních stanic.

25.4.2 Za realizaci ochranných opatření a jejich správnou funkci odpovídá Provozovatel ICT.

25.5 Časové omezení relace

25.5.1 Systém musí být konfigurován tak, aby neaktivní relace byly po 15 minutách automaticky uzamčeny. Při uzamčení relace musí být smazán obsah zobrazovacího zařízení. Ve výjimečných případech může být limit pro uzamykání prodloužen až na 30 minut. O prodloužení limitu rozhoduje na základě provozních potřeb bezpečnostní správce.

25.5.2 Za realizaci ochranných opatření a jejich správnou funkci odpovídá Provozovatel ICT.

25.6 Časové omezení spojení

25.6.1 Časové omezení spojení se nezavádí.

Článek 26
Řízení přístupu k aplikacím a informacím

26.1 Omezení přístupu k informacím

26.1.1 Systém musí být nastaven tak, aby informace byly přístupné vlastníkovi uživatelského účtu pouze v rozsahu schválených přístupových práv.

26.1.2 Za realizaci ochranných opatření dle odst. 26.1.1 a jejich správnou funkci na úrovni datové sítě odpovídá Provozovatel ICT.

26.1.3 Za realizaci ochranných opatření dle odst. 26.1.1 a jejich správnou funkci na úrovni informačních systémů odpovídá Správce ICT.

26.2 Oddělení citlivých systémů

26.2.1 Oddělení citlivých systémů se zavádí pouze na úrovni „Integrovaného informačního systému správních a dopravních evidencí“ (IISSDE). Oddělení IISSDE musí být provedeno v souladu s požadavkem správce IISSDE, kterým je Ministerstvo vnitra České republiky.

26.2.2 Za realizaci ochranných opatření dle odst. 26.2.1 a jejich správnou funkci odpovídá Provozovatel ICT.

Článek 27
Mobilní výpočetní zařízení a práce na dálku

27.1 Mobilní výpočetní zařízení a sdělovací technika

27.1.1 Mobilní zařízení, která to umožňují (např. notebooky) musí být konfigurována tak, aby:

a) nebylo možné jejich použití bez autentizace a autorizace uživatele,
b) obsahovala šifrovanou část úložiště pro ukládání chráněných dat,
c) byla zajištěna jejich antivirová ochrana a její pravidelná aktualizace.

27.1.2 Datová síť musí být konfigurována tak, aby neumožňovala připojení cizích neschválených mobilních zařízení. Musí být zajištěna autentizace zařízení v datové síti, ideálně prostřednictvím bezpečnostního certifikátu.

27.1.3 Za realizaci ochranných opatření dle odst. 27.1.1 a 27.1.2 a jejich správnou funkci odpovídá Provozovatel ICT.

27.2 Práce na dálku

27.2.1 Datová síť musí být konfigurována tak, aby umožňovala práci na dálku pouze uživatelům po předchozí řádné autentizaci a autorizaci. Systém musí být nastaven tak, aby veškerá komunikace mezi datovou sítí a klientským systémem probíhala pouze šifrovaně. Systém musí být nastaven tak, aby neumožňoval vzdálené připojení síťových prostředků a automatizovaný přenos dat do klientského systému.

27.2.2 Za realizaci ochranných opatření dle odst. 27.2.1 a jejich správnou funkci odpovídá Provozovatel ICT.

ČÁST VII.
ŘÍZENÍ KONTINUITY ČINNOSTÍ ORGANIZACE

Článek 28
Vytváření a implementace plánů kontinuity

28.1 Zachování kontinuity provozu je prvořadým cílem havarijního plánování a plánu obnovy. „Havarijní plán a plán obnovy ICT“ (dále jen „havarijní plán“) zpracovává Provozovatel ICT a schvaluje jej bezpečnostní správce. Informace obsažené v havarijním plánu jsou klasifikovány jako „chráněné“ a přístup k nim mají pouze Provozovatel ICT, tajemník MMK a bezpečnostní správce. Havarijní plán musí být označen číslem verze a datem poslední revize. Havarijní plán musí být bezpečně uložen ve třech vyhotoveních, a to u Provozovatele ICT, u tajemníka MMK a u bezpečnostního správce.

28.2 Za realizaci ochranných opatření dle odst. 28.1 odpovídá Provozovatel ICT.

28.3 Pro kritické služby úřadu musí být po dobu nedostupnosti ICT prostředků zajištěny náhradní postupy, umožňující překlenout dobu do obnovy jejich provozu. Za identifikaci těchto služeb a stanovení náhradních postupů jsou odpovědni jednotliví vedoucí odborů. Popis náhradních postupů musí být uložen u vedoucího odboru a jejich kopie u tajemníka MMK.

28.4 Za realizaci ochranných opatření dle odst. 28.3 odpovídají jednotliví vedoucí odborů.

Článek 29
Testování, udržování a přezkoumávání plánů kontinuity

29.1 Havarijní plán a plán obnovy ICT (dále jen „havarijní plán“) musí být revidován minimálně 1x ročně společně s revizí bezpečnostní politiky. Za přezkoumání havarijního plánu a jeho aktualizaci odpovídá Provozovatel ICT. Novou verzi havarijního plánu schvaluje bezpečnostní správce.

29.2 V případě zásadních změn v datové síti nebo informačním systému může být havarijní plán aktualizován i mimo systém pravidelného přezkoumávání.

ČÁST VIII.
ZVLÁDÁNÍ BEZPEČNOSTNÍCH INCIDENTŮ

Článek 30
Hlášení bezpečnostních incidentů

30.1 Postup hlášení a vyřizování bezpečnostních incidentů je uveden v Článku 51 Celkové bezpečnostní politiky.

Článek 31
Kategorizace bezpečnostních incidentů[1]

31.1 Pro potřeby zvládání bezpečnostních incidentů se bezpečnostní incidenty rozdělují do následujících kategorií:

[1] Kategorizace dle § 31 Vyhlášky o kybernetické bezpečnosti (Vyhláška č. …/2014 Sb.)

Kategorie	Označení	Kritéria zařazení
I	Málo závažný	Dochází k méně závažnému narušení bezpečnosti informací, služeb nebo aktiv. Jeho řešení vyžaduje zásah obsluhy s tím, že musí být vhodnými prostředky omezeno další šíření bezpečnostního incidentů včetně minimalizace vzniklých škod.
II	Závažný	Došlo k narušení bezpečnosti informací, služeb nebo aktiv a jeho řešení vyžaduje neprodleně zásah obsluhy s tím, že musí být vhodnými prostředky omezeno další šíření bezpečnostního incidentů včetně minimalizace vzniklých škod.
III	Velmi závažný	Došlo k přímému a významnému narušení bezpečnosti informací, služeb nebo aktiv a jeho řešení vyžaduje neprodleně zásah obsluhy s tím, že musí být všemi dostupnými prostředky zabráněno v šíření bezpečnostního incidentu včetně minimalizace vzniklých i potenciálních škod.

31.2 Zařazení bezpečnostního incidentu do kategorie provádí bezpečnostní správce a je součástí evidence bezpečnostních událostí, incidentů a slabin.

Článek 32
Zvládání bezpečnostních incidentů a kroky k nápravě

32.1 Při zvládání bezpečnostních incidentů musí být zajištěno, že

a) bude učiněna rychlá a účinná opatření zabraňující v opakování nebo prohlubování incidentu,
b) budou identifikovány příčiny vzniku incidentu,
c) budou obnovena integrita, důvěrnost a dostupnost dat, která byla incidentem postižena.

32.2 Za realizaci ochranných opatření dle odst. 32.1 na úrovni centrálních prvků datové sítě a lokálních zařízení odpovídá Provozovatel ICT.

32.3 Za realizaci ochranných opatření dle odst. 32.1 na úrovni informačních systémů odpovídá Správce ICT.

Článek 33
Odpovědnosti a postupy

33.1 Bezpečnostní správce je povinen v souladu s Celkovou bezpečnostní politikou vést evidenci nahlášených bezpečnostních událostí, incidentů a slabin, která obsahuje alespoň tyto údaje:

a) datum a čas nahlášení,
b) jméno osoby, která událost, incident nebo slabinu nahlásila – oznamovatel,
c) datum a čas, kdy k události, incidentu nebo slabině došlo nebo kdy byla oznamovatelem zjištěna,
d) způsob nahlášení,
e) popis události, incidentu nebo slabiny,
f) datum a čas přijetí opatření nebo obnovy bezpečného stavu,
g) popis přijatých opatření nebo způsob obnovy bezpečného stavu
h) kategorie (pouze u bezpečnostních incidentů).

33.2 Evidence bezpečnostních incidentů je klasifikována stupněm „4 – CHRÁNĚNÉ“ a přístup k ní má pouze bezpečnostní správce, Provozovatel ICT a tajemník MMK. Informace o bezpečnostních incidentech mohou být také poskytovány jiným orgánům a osobám, pokud tak stanoví zvláštní právní předpis.

33.3 Bezpečnostní správce je povinen neprodleně informovat tajemníka MMK o výskytu všech bezpečnostních incidentů zařazených do kategorie „ZÁVAŽNÉ“ a „VELMI ZÁVAŽNÉ“.

33.4 Bezpečnostní správce je povinen na nejbližší schůzi RM informovat o výskytu všech bezpečnostních incidentů zařazených do kategorie „VELMI ZÁVAŽNÉ“.

33.5 Ponaučení z bezpečnostních incidentů

33.5.1 Veškeré bezpečnostní incidenty musí být posouzeny z hlediska jejich dopadu na bezpečnostní politiku ICT. V případě, že ke vzniku bezpečnostního incidentu byla využita bezpečnostní mezera, je povinností bezpečnostního správce analyzovat dopady incidentu na bezpečnostní politiku a navrhnout nový systém opatření do aktualizované verze bezpečnostní politiky.

33.6 Shromažďování důkazů

33.6.1 V případě, že vyústění bezpečnostního incidentu směřuje k disciplinárnímu nebo právnímu řízení (podle práva občanského nebo trestního) vůči osobě nebo organizaci, musí být sbírány a uchovávány předmětné důkazy. Těmito důkazy mohou být např. výpisy auditních logů apod. V takovém případě musí být zabráněno jejich automatizovanému smazání nebo jejich neoprávněné manipulaci a změně. Auditní záznamy musí být v takovém případě co nejdříve zkopírovány a opatřeny časovým razítkem. Podobně je možné sbírat jako důkazy „otisky“ obrazovek nebo jiné datové soubory.

33.6.2 Za realizaci ochranných opatření dle odst. 33.6.1 na úrovni centrálních prvků datové sítě a lokálních zařízení odpovídá Provozovatel ICT.

33.6.3 Za realizaci ochranných opatření dle odst. 33.6.1 na úrovni informačních systémů odpovídá Správce ICT.

ČÁST IX.
SOULAD S POŽADAVKY

Článek 34
Soulad s právními normami

34.1 Provoz veškerých ICT prostředků musí být v souladu s právními normami ČR a také smluvními podmínkami uvedenými v dohodách s dodavateli zařízení a služeb. Pro zajištění odpovídající úrovně právní jistoty při uzavírání smluv souvisejících s provozem ICT prostředků musí být každá smlouva před uzavřením konzultována s právníkem. Ke každé takové smlouvě musí být konzultujícím právníkem vydána průvodka, ve které je uvedeno, zda navrhovaná smlouva obsahuje právní vady nebo jiná rizika a zda doporučuje uzavření smlouvy.

34.2 Za realizaci ochranných opatření dle odst. 34.1 odpovídá Správce ICT a Provozovatel ICT.

Článek 35
Ochrana duševního vlastnictví

35.1 Na všech ICT prostředcích MMK smí být instalováno a používáno pouze řádně licencované programové vybavení. Ke každému programovému vybavení musí existovat doklad o získání

licence (faktura, licenční smlouva, licenční karta apod.). Je zakázáno instalovat programové vybavení, které není řádně licencováno.

35.2 V případě, že se programové vybavení poskytuje v rámci otevřené licence (např. freeware, open source software apod.), je nutné ověřit, zda se bezplatné užívání vztahuje také na užití soukromými a veřejnoprávními subjekty.

35.3 Musí být vedena evidence licencovaného software s počty licencí a evidence skutečně instalovaného programového vybavení.

35.4 Uživatelům musí být technickými prostředky znemožněna instalace vlastního programového vybavení na ICT prostředcích ve vlastnictví MMK nebo musí být zajištěna detekce takovýchto instalací.

35.5 Za realizaci ochranných opatření dle odst. 35.1 až 35.4 a jejich správnou funkci odpovídá Provozovatel ICT.

Článek 36
Ochrana dat a osobních údajů

36.1 Veškeré informační systémy, které slouží ke zpracování osobních údajů, musí být konfigurovány tak, aby je nebylo možné použít bez řádné autentizace a autorizace uživatele. Přístup uživatelů k těmto prostředkům musí být nastaven v souladu se schváleným rozsahem přístupových práv.

36.2 Za realizaci ochranných opatření dle odst. 36.1 a jejich správnou funkci odpovídá Správce ICT.

Článek 37
Regulace kryptografických prostředků

37.1 Prostředky pro šifrování musí být používány všude tam, kde to výslovně ukládá bezpečnostní politika nebo jiný právní předpis. Pro účely zachování informační bezpečnosti musí být vždy bezpečně zálohovány klíče k šifrovacímu software a to ve dvou kopiích. Kopie klíčů musí být uloženy u Provozovatele ICT a u bezpečnostního správce.

37.2 Pokud jsou šifrovací klíče chráněny přístupovým heslem, musí být ke každé kopii uloženo v samostatné obálce i toto heslo.

37.3 Šifrovací klíče a k nim příslušející hesla jsou klasifikovány stupněm „4 - CHRÁNĚNÉ“ a přístup k nim mají pouze Provozovatel ICT a bezpečnostní správce.

37.4 Za realizaci ochranných opatření dle odst. 37.1 a 37.2 odpovídá Provozovatel ICT.

Článek 38
Hlediska auditu informačních systémů

38.1 Audit se provádí vždy v souladu s bezpečnostní politikou ICT a platí pro něj tyto podmínky:

a) provedení auditu a jeho rozsah musí být předem schválen tajemníkem MMK,
b) audit musí být prováděn osobou, která je nezávislá na činnostech, jejichž audit provádí,
c) celý průběh auditu musí být dokumentován,
d) osobě provádějící audit smí být přístup k prostředkům ICT nastaven pouze v rozsahu „čtení“,

e) s osobou provádějící audit musí být předem sepsána dohoda o mlčenlivosti.

38.2 Za realizaci ochranných opatření dle odst. 38.1 odpovídá Správce ICT.

ČÁST X.
ZÁVĚREČNÁ USTANOVENÍ

Článek 39
Platnost a závaznost

39.1 Bezpečnostní politika MMK (tzn. všechny její dokumenty) je platná schválením Radou města Karviné a účinnosti nabývá následující pracovní den po jejím schválení.

39.2 Všichni uživatelé ICT prostředků musí být prokazatelně seznámeni s dokumenty bezpečnostní politiky v tomto rozsahu:

- Celková bezpečnostní politika
  - všichni interní uživatelé
  - všichni zaměstnanci Správce ICT,
  - všichni zaměstnanci Provozovatele ICT.
- Systémová bezpečnostní politika
  - všichni vedoucí zaměstnanci
  - všichni zaměstnanci oddělení lidských zdrojů Odboru organizačního,
  - všichni zaměstnanci Správce ICT,
  - všichni zaměstnanci Provozovatele ICT.
- Bezpečnostní směrnice pro dodavatele
  - všichni uživatelé dodavatelských firem
- Bezpečnostní směrnice pro externí uživatele
  - všichni externí uživatelé
- Provozní a bezpečnostní směrnice TCK
  - všichni uživatelé služeb TCK

39.3 Za realizaci ochranných opatření dle odst. 39.2 ve vztahu k zaměstnancům MMK odpovídá tajemník MMK.

39.4 Za realizaci ochranných opatření dle odst. 39.2 ve vztahu k zaměstnancům Provozovatele ICT odpovídá ředitel Provozovatele ICT.

39.5 Za realizaci ochranných opatření dle odst. 39.2 ve vztahu k dodavatelům m odpovídá osoba určená ve Smlouvě o ochraně informací a vzdáleném přístupu do datové sítě MMK.

39.6 Za realizaci ochranných opatření dle odst. 39.2 ve vztahu k externím uživatelům a uživatelům TCK odpovídá Provozovatel TCK.

39.7 Za realizaci ochranných opatření dle odst. 39.2 ve vztahu k uživatelům TCK odpovídá Správce ICT.

Článek 40
Verze a schvalovací doložka

40.1 Tato Systémová bezpečnostní politika (verze 1) byla schválenou Radou města Karviné dne …, a nabývá účinnosti 1. 2. 2015.

Tomáš Hanzel v. r.
primátor

Ing. Jan Wolf v. r.
náměstek primátora

Příloha č. 1: Formulář změnového řízení

Schválení změny v datové síti MMK

dle Bezpečnostní politiky ICT

ID změny (číslo jednací):	
Typ změny:	
Název změny:	
Popis změny a jejího technického řešení: *Uvede se stručný popis změny a jejího technického řešení, způsobu zabezpečení.*	
Popis dopadů do konfigurace datové sítě a informačního systému: *Uvedou se nutné změny konfigurace nebo jiné zásahy do datové sítě nebo informačního systému vyvolané změnou.*	
Popis dopadů do provozu datové sítě a informačního systému: *Uvedou se požadavky na technologické odstávky provozu datové sítě a jiná opatření způsobené realizací změny.*	
Popis dopadů na bezpečnostní politiku: *Uvedou se nutné změny v bezpečnostní politice vyvolané pořízením nového prostředku.*	

Aktualizace provozní dokumentace: *Uvede se seznam dokumentů provozní dokumentace, které bude nutné v souvislosti se změnou aktualizovat.*	
Předkládá: *Jméno a příjmení, datum, podpis.*	

Vyplní bezpečnostní správce ICT:

Vyjádření bezpečnostního správce ICT: *Uvede se stanovisko k realizaci změny, příp. podmínky realizace stanovené bezpečnostním správcem.* *Nevyžaduje se, pokud jde o pořízení PC a jejich periferií nebo běžných desktopových aplikací, jejichž instalace nemá vliv na změny konfigurace síťových zařízení (firewall apod.).*	
Schválil: *Jméno a příjmení, datum, podpis.*	

Záznam o realizaci změny

dle Bezpečnostní politiky ICT

Popis realizace změny: *Uvede se, kdy byla změna realizována a stručný popis výsledků realizace změny (zda byla změna provedena v souladu se schváleným plánem).* *Nevyžaduje se, pokud jde o pořízení PC a jejich periferií nebo běžných desktopových aplikací, jejichž instalace nemá vliv na změny konfigurace síťových zařízení (firewall apod.).*	
Předkládá: *Jméno a příjmení, datum, podpis.*	

Vyjádření bezpečnostního správce ICT: *Uvede se stanovisko k provedené realizaci změny, příp. další opatření stanovená bezpečnostním správcem.* *Nevyžaduje se, pokud jde o pořízení PC a jejich periferií nebo běžných desktopových aplikací, jejichž instalace nemá vliv na změny konfigurace síťových zařízení (firewall apod.).*	
Schválil: *Jméno a příjmení, datum, podpis.*	

Příloha č. 3 k usnesení RM Karviné č. 252

STATUTÁRNÍ MĚSTO
KARVINÁ

Bezpečnostní politika MMK

Bezpečnostní směrnice pro dodavatele (verze 1)

Schváleno:	28.01.2015
Účinnost:	01.02.2015
Zpracovatel:	Odbor organizační

Článek 1
Termíny a definice

1.1 Aktivum = vše, co má pro organizaci, její působnost a funkci nějakou hodnotu a je předmětem ochrany podle této bezpečnostní politiky;

1.2 Bezpečnostní správce = vedoucí oddělení informačních služeb Odboru organizačního MMK

1.3 Data = záznamy nebo údaje v digitálním tvaru, jež jsou nositeli informace;

1.4 Informace = vědění, které lze předávat jako obsah zprávy či sdělení;

1.5 ICT = informační a komunikační technologie;

1.6 ICT prostředky = veškeré programové a technické vybavení, které je provozováno za účelem zpracování a ukládání informací;

1.7 Správce ICT = oddělení informačních služeb Odboru organizačního Magistrátu města Karviné;

1.8 Provozovatel ICT = příspěvková organizace Centrum ICT Karviná;

1.9 Škodlivý kód = počítačový program určený ke vniknutí do počítačového systému, získání neoprávněného přístupu k informacím nebo poškození počítačového systému; patří sem zejména počítačové viry, červi, trojské koně, spyware, adware atd.

1.10 Uživatel = osoba s oprávněním přistupovat k určeným aktivům organizace;

Článek 2
Úvodní ustanovení

2.1 Tato bezpečnostní směrnice stanovuje povinnosti dodavatelů spojené s přístupem k ICT prostředkům Magistrátu města Karviné (dále jen „MMK“). Je závazná pro zaměstnance dodavatelských firem, kteří mají přístup k ICT prostředkům MMK na základě servisní, dodavatelské nebo obdobné smlouvy se Správcem ICT nebo Provozovatelem ICT (dále jen „objednatel“). Tito zaměstnanci dodavatele (dále jen „uživatelé“) mají povinnost seznámit se a dodržovat tuto bezpečnostní směrnici.

Článek 3
Pravidla pro uživatelské účty

3.1 Zřizování, změna a rušení uživatelských účtů

3.1.1 Uživatelský účet může být zřízen pouze na dobu nezbytnou pro provádění činností sjednaných v dodavatelské smlouvě a ve smlouvě o ochraně informací a přístupu do datové sítě.

3.1.2 Vytváření nového uživatelského účtu, jeho změny nebo zrušení se provádí na základě žádosti podané objednatelem bezpečnostnímu správci.

3.1.3 Zřízení, změny a zrušení uživatelských účtů schvaluje vždy bezpečnostní správce. Ten ověřuje, že byly splněny podmínky udělení přístupu externímu uživateli, zejména, že jsou řádně uzavřeny smlouvy dle Celkové bezpečnostní politiky.

3.1.4 V případě zřízení nového uživatelského účtu předá objednatel uživateli jeho identifikační údaje: přihlašovací jméno a jednorázové heslo, které si musí uživatel po prvním přihlášení změnit.

3.2 Ochrana uživatelských účtů a hesel

3.2.1 Uživatelský účet je vždy identifikován jménem a příjmením uživatele a smí jej používat pouze osoba, pro kterou byl zřízen.

3.2.2 Identifikační údaje k uživatelskému účtu, zejména přístupové heslo, musí uživatel udržovat v tajnosti a nesmí je poskytovat žádným dalším osobám.

3.2.3 Identifikační údaje k uživatelskému účtu, zejména přístupové heslo, uživatel nesmí zapisovat na lehce přístupná místa. V případě, že si chce pro vlastní potřebu uložit záznam o přihlašovacích údajích, musí to učinit tak, aby nebyl přístupný žádné jiné osobě.

3.2.4 Uživatel nesmí umožnit žádné další osobě pracovat v datové síti MMK prostřednictvím svého uživatelského účtu.

3.2.5 V případě podezření na vyzrazení hesla je uživatel povinen neprodleně své heslo změnit.

3.2.6 Požadavky na kvalitu přístupového hesla:

a) Minimální délka: 8 znaků;
b) Maximální délka: 12 znaků;
c) Minimální složitost (komplexita): alespoň jeden znak z každé skupiny: velká písmena, malá písmena, číslice.

3.2.7 Uživatelský účet smí být aktivní pouze na dobu nezbytnou pro provedení sjednaného výkonu. Mimo tuto dobu bude účet uzamčen nebo jinak deaktivován.

3.2.8 Uživatel je povinen vždy předem informovat objednatele o termínu zahájení provádění sjednaného výkonu. Na základě toho mu objednatel odemkne jeho uživatelský účet.

3.2.9 Uživatel je povinen vždy bezodkladně informovat objednatele o skončení provádění sjednaného výkonu. Na základě toho mu objednatel uzamkne jeho uživatelský účet.

Článek 4
Pravidla pro používání datové sítě

4.1 Provoz datové sítě

4.1.1 Uživatel je povinen dbát všech pokynů objednatele v souvislosti s provozem datové sítě a informačních systémů. Pokyny zasílané e-mailem musí být důvěryhodné, tzn., že jsou opatřeny zaručeným elektronickým podpisem.

4.1.2 Zprávy, které nejsou zajištěny způsobem dle odst. 4.1.1, musí být uživatelem považovány za nedůvěryhodné a uživatel je povinen pravost takové zprávy ověřit.

4.1.3 Pokyny objednatele dle odst. 4.1.1 nesmí být v rozporu s touto bezpečnostní směrnicí, dodavatelskou smlouvou nebo Smlouvou o ochraně informací a přístupu do datové sítě MMK. V případě, že pokyny nesplňují tento požadavek, uživatel se těmito pokyny neřídí a o přijetí takových pokynů informuje bezpečnostního správce.

4.2 Podmínky přístupu do datové sítě

4.2.1 Uživatelé jsou povinni:

a) využívat přidělený přístup pouze pro plnění předmětu smlouvy, a to v souladu se smluvním ujednáním;

b) provádět servisní zásahy pouze vymezeným okruhem pracovníků – jejich seznam musí být dodavatelem předán objednateli před zahájením výkonu prací – tento seznam musí být udržován dodavatelem v aktuálním stavu;

c) konzultovat objednatelem veškeré změny v konfiguraci prvků datové sítě a informačních systémů, které jsou nutné pro zajištění poskytovaných služeb a implementovat je až po jejich vzájemném odsouhlasení;

d) servisní činnost dodavatelů může být vykonávána jen s vědomím objednatele, který je v případě potřeby fyzického přístupu k prostředkům ICT vybaví identifikační kartou „SERVIS“. Tuto kartu musí nosit pracovníci provádějící servis viditelně po celou dobu provádění servisního zásahu;

e) po skončení sjednaného výkonu informovat objednatele o skutečně provedených úkonech a předat mu aktualizovanou provozní dokumentaci, pokud došlo v důsledku provedených úkonů k její změně.

4.2.2 Uživatelům je zakázáno:

a) bez vědomí objednatele jakkoliv přistupovat do datové sítě MMK;

b) jakkoliv neoprávněně manipulovat s aktivy MMK (PC, servery, síťové prvky, kabeláž, dokumenty, informačními aktivy apod.); neoprávněnou manipulací se rozumí vše, co bezprostředně nesouvisí s plněním předmětu dodavatelské smlouvy;

c) obcházet zabezpečení prostředků ICT a zneužívat zjištěných slabin v jejich zabezpečení;

d) používat jiné ICT prostředky vlastní nebo cizí (nosiče dat, PC, notebooky, apod.) pro připojení k datové síti MMK, pokud tyto prostředky neslouží k plnění předmětu dodavatelské smlouvy;

e) provádět jiné aktivity, než ty, které jsou vymezeny dodavatelskou smlouvou.

4.2.3 Uživatelé si musí být vědomi toho, že jejich činnost v rámci datové sítě MMK je monitorována a logována. Tyto logy podléhají pravidelné kontrole.

4.2.4 Veškeré servisní zásahy, které vyžadují přítomnost uživatele v chráněných zónách úřadu (serverovna apod.), smějí být prováděny pouze za přítomnosti objednatele.

4.3 Vzdálený přístup do datové sítě

4.3.1 Uživatel, který přistupuje do datové sítě MMK vzdáleně, musí zajistit bezpečnost a ochranu prostředí, z něhož vzdáleně přistupuje. Zejména je povinen zajistit, že

a) prostředky, z nichž vzdáleně přistupuje, nejsou napadeny škodlivým kódem a je na nich nainstalována funkční a aktuální antivirová ochrana,

b) prostředky, z nichž vzdáleně přistupuje, jsou plně pod jejich kontrolou, tzn., že k těmto prostředkům nemá přístup žádná jiná osoba,

c) v prostředcích, ze kterých uživatel vzdáleně přistupuje, ani na jiná úložiště nebudou ukládány žádné informace získané z datové sítě MMK,

d) celá komunikace vzdáleného přístupu probíhá šifrovaně prostřednictvím zabezpečeného protokolu (např. https).

4.3.2 Uživatel nesmí používat pro vzdálený přístup veřejné počítače a počítače zapůjčené od jiných neznámých osob.

Článek 5
Pravidla pro nakládání s daty

5.1 Ochrana dat a informací

5.1.1 Uživatel musí se všemi daty a informacemi, se kterými přijde v datové síti MMK do styku, zacházet jako s informacemi chráněnými, bez ohledu na jejich skutečné zařazení do stupně klasifikace, která je definována v Celkové bezpečnostní politice. Tato klasifikace se na uživatele dle této bezpečnostní směrnice nevztahuje.

5.1.2 Uživatelům je zakázáno bez souhlasu objednatele ukládat jakákoliv data získaná z datové sítě MMK mimo tuto datovou síť.

5.1.3 Data, která byla uložena mimo datovou síť MMK, musí být po ukončení provádění sjednaného úkonu uživatelem zničena (skartována). Skartací dat se rozumí jejich smazání z datových úložišť tak, aby je nebylo možné znovu obnovit. Pokud byla data poskytnuta na výměnných médiích (CD-ROM DVD, diskety apod.), musí být bezpečně skartována, tzn., že médium fyzicky poškodí tak, aby jej nebylo možné opravit a znovu použít.

5.1.4 Uživatel nesmí poskytovat elektronickou poštou, uložením na datové nosiče nebo tiskem jakékoliv informace ve formě datových souborů jiným osobám nebo jim jakkoliv sdělovat informace získané z informačních systémů MMK.

5.2 Zálohování dat

5.2.1 Uživatelé jsou povinni vždy před provedením sjednaného úkonu zajistit bezpečné zálohování dat, která by mohla být při prováděným úkonem dotčena. Záložní data nesmí být uložena mimo datovou síť MMK. Uživatel musí objednatele informovat o umístění záložních dat.

5.2.2 Smazání záložních dat provádí buď objednatel, nebo uživatel na základě souhlasu objednatele. Dobu uchování záložních dat určuje objednatel.

Článek 6
Hlášení poruch a závad

6.1 Poruchy, závady a nefunkčnost informačních systémů a ICT zařízení patří mezi provozní události, se kterými se musí uživatel počítat.

6.2 Uživatel je povinen hlásit poruchy a závady objednateli. Poruchy se oznamují e-mailem nebo telefonicky.

6.3 Uživatel je povinen účinně spolupracovat s objednatelem při odstraňování poruch a závad a dodržovat jeho pokyny dle odst. 4.1.1 až 4.1.3.

Článek 7
Bezpečnostní události, incidenty a slabiny

7.1 Definice pojmů:

7.1.1 Bezpečnostní událostí je každá událost, která může ohrozit bezpečnost informací (kterýkoliv z atributů: důvěrnost, dostupnost, integrita) nebo bezpečnost ICT prostředků v důsledku selhání bezpečnostních opatření nebo porušení bezpečnostní politiky. Za bezpečnostní událost se považují také tyto události ve stadiu pokusu nebo vážného podezření.

7.1.2 Bezpečnostním incidentem je narušení bezpečnosti informací nebo narušení bezpečnosti služeb nebo bezpečnosti ICT prostředků v důsledku bezpečnostní události.

7.1.3 Bezpečnostní slabinou je zjištěný stav ICT prostředků nebo prostředí, který může způsobit vznik bezpečnostního incidentu.

7.2 Uživatel je povinen neprodleně oznámit objednateli všechny zjištěné bezpečnostní události, incidenty a slabiny nebo podezření na ně.

7.3 Hlášení bezpečnostních událostí, incidentů a slabin je možné písemně e-mailem, telefonicky nebo osobně. Příjemce oznámení je povinen oznamovateli písemně e-mailem potvrdit přijetí jeho oznámení. Ohlašovací povinnost uživatele je splněna, pokud bylo hlášení bezpečnostní události, incidentu nebo slabiny písemně e-mailem potvrzeno příjemcem oznámení.

7.4 Uživatel nesmí o bezpečnostních událostech, incidentech a slabinách informovat žádnou jinou osobu.

7.5 Uživatel je povinen účinně spolupracovat s objednatelem a bezpečnostním správcem při řešení bezpečnostních událostí, incidentů a slabin, zejména poskytovat jim úplné a pravdivé informace a dodržovat jejich pokyny dle odst. 4.1.1 až 4.1.3.

Článek 8
Porušení povinností vyplývajících z bezpečnostní směrnice

8.1 Porušení povinností vyplývajících z této bezpečnostní směrnice bude posuzováno jako zvláště závažné porušení dodavatelské nebo servisní smlouvy.

8.2 Na základě individuálního posouzení závažnosti, míry zavinění a konkrétního rizika, případně míry dopadu a následků bezpečnostního incidentu způsobeného porušením výše uvedených bezpečnostních předpisů uživatelem, budou uskutečněna potřebná opatření v souladu s uzavřenou smlouvou. Tím není dotčena případná trestně právní odpovědnost uživatele.

Článek 9
Verze a schvalovací doložka

9.1 Tato Bezpečnostní směrnice pro dodavatele (verze 1) byla schválena Radou města Karviné dne ….. a nabývá účinnosti dle 1. 2. 2015.

Tomáš Hanzel v. r.
primátor

Ing. Jan Wolf v. r.
náměstek primátora

Příloha č. 4 k usnesení RM Karviné č. 252

STATUTÁRNÍ MĚSTO
KARVINÁ

Bezpečnostní politika MMK

Bezpečnostní směrnice pro externí uživatele (verze 1)

Schváleno:	28.01.2015
Účinnost:	01.02.2015
Zpracovatel:	Odbor organizační

Článek 1
Termíny a definice

1.1 Aktivum = vše, co má pro organizaci, její působnost a funkci nějakou hodnotu a je předmětem ochrany podle této bezpečnostní politiky;

1.2 Bezpečnostní správce = vedoucí oddělení informačních služeb Odboru organizačního MMK

1.3 Data = záznamy nebo údaje v digitálním tvaru, jež jsou nositeli informace;

1.4 Informace = vědění, které lze předávat jako obsah zprávy či sdělení;

1.5 ICT = informační a komunikační technologie;

1.6 ICT prostředky = veškeré programové a technické vybavení, které je provozováno za účelem zpracování a ukládání informací;

1.7 Správce ICT = oddělení informačních služeb Odboru organizačního Magistrátu města Karviné;

1.8 Provozovatel ICT = příspěvková organizace Centrum ICT Karviná;

1.9 Škodlivý kód = počítačový program určený ke vniknutí do počítačového systému, získání neoprávněného přístupu k informacím nebo poškození počítačového systému; patří sem zejména počítačové viry, červi, trojské koně, spyware, adware atd.

1.10 Uživatel = osoba s oprávněním přistupovat k určeným aktivům organizace;

Článek 2
Úvodní ustanovení

2.1 Tato bezpečnostní směrnice stanovuje povinnosti externích uživatelů spojené s přístupem k ICT prostředkům Magistrátu města Karviné (dále jen „MMK“). Je závazná pro neuvolněné členy Zastupitelstva města Karviné, kteří mají přístup k ICT prostředkům MMK. Tyto osoby (dále jen „uživatelé“) mají povinnost seznámit se a dodržovat tuto bezpečnostní směrnici.

Článek 3
Pravidla pro používání ICT prostředků

3.1 ICT prostředky se rozumí veškeré programové a technické vybavení, které je provozováno za účelem zpracování a ukládání informací. Patří sem zejména počítače, notebooky, tiskárny, skenery, tablety, chytré mobilní telefony a další počítačové příslušenství (dále také „zařízení“) a jejich programové vybavení.

3.2 Společná pravidla pro používání ICT prostředků

3.2.1 Každý uživatel je povinen seznámit se a dodržovat návody na použití, metodické nebo jiné návody určující podmínky provozu daného ICT prostředku (tzv. provozní dokumentace).

3.2.2 Uživatel nesmí:

a) demontovat nebo zaměňovat komponenty jednotlivých zařízení,
b) měnit systémové nastavení ICT prostředků,
c) umožnit neoprávněný přístup k ICT prostředkům.

3.3 Společná pravidla běžné údržby a péče o zařízení

3.3.1 Uživatel musí udržovat povrch zařízení čistý a nepoškozený. Uživatel smí provádět povrchové čistění zařízení za pomocí čistého suchého měkkého hadříku nebo speciálního vlhčeného ubrousku, určeného pro ICT zařízení.

3.3.2 Uživatel musí dbát zvýšené opatrnosti před poškozením zařízení vodou nebo jinými tekutinami. V případě, že se zařízení dostane do styku s tekutinami, je uživatel povinen neprodleně vhodným způsobem zamezit dalšímu rozšíření nebo průniku tekutiny dovnitř zařízení a odpojit zařízení od zdroje elektrického proudu. Tuto událost musí nahlásit jako bezpečnostní incident (viz Článek 9).

3.4 Specifická pravidla pro mobilní zařízení (notebooky, mobilní telefony, apod.)

3.4.1 Uživatel musí dbát zvýšené opatrnosti před ztrátou, zcizením nebo poškozením mobilního zařízení.

3.4.2 Uživatel nesmí nechat nezabezpečené mobilní zařízení bez dozoru.

3.4.3 Uživatel nesmí zapůjčit mobilní zařízení jiné neoprávněné osobě.

3.4.4 Zcizení nebo ztrátu mobilního zařízení musí uživatel nahlásit jako bezpečnostní incident (viz Článek 9).

3.5 Používání ICT prostředků pro soukromé účely

3.5.1 Pokud to není výslovně zakázáno, uživatel smí využívat ICT prostředky pro soukromé účely.

3.5.2 Při soukromém použití ICT zařízení musí uživatel dodržovat veškerá ustanovení této bezpečnostní směrnice.

Článek 4
Pravidla pro uživatelské účty

4.1 Zřizování, změna a rušení uživatelských účtů

4.1.1 Vytváření nového uživatelského účtu, jeho změny nebo zrušení se provádí na základě žádosti podané Správci ICT.

4.1.2 Žádosti týkající se uživatelských účtů neuvolněných členů Zastupitelstva města Karviné podává Kancelář primátora Odboru organizačního MMK.

4.1.3 Zřízení, změny a zrušení uživatelských účtů schvaluje vždy bezpečnostní správce. Ten ověřuje, že byly splněny podmínky udělení uživatelského přístupu.

4.1.4 V případě zřízení nového uživatelského účtu předá Správce ICT nebo Provozovatel ICT uživateli jeho identifikační údaje: přihlašovací jméno a jednorázové heslo, které si musí uživatel po prvním přihlášení změnit.

4.2 Ochrana uživatelských účtů a hesel

4.2.1 Uživatelský účet je vždy identifikován jménem a příjmením uživatele a smí jej používat pouze osoba, pro kterou byl zřízen.

4.2.2 Identifikační údaje k uživatelskému účtu, zejména přístupové heslo, musí uživatel udržovat v tajnosti a nesmí je poskytovat žádným dalším osobám.

4.2.3 Identifikační údaje k uživatelskému účtu, zejména přístupové heslo, uživatel nesmí zapisovat na lehce přístupná místa. V případě, že si chce pro vlastní potřebu uložit záznam o přihlašovacích údajích, musí to učinit tak, aby nebyl přístupný žádné jiné osobě.

4.2.4 Uživatel nesmí umožnit žádné další osobě pracovat s ICT prostředky MMK prostřednictvím svého uživatelského účtu.

4.2.5 V případě podezření na vyzrazení hesla je uživatel povinen neprodleně své heslo změnit.

4.2.6 Požadavky na kvalitu přístupového hesla:

a) Minimální délka: 8 znaků;

b) Maximální délka: 12 znaků;

c) Minimální složitost (komplexita): alespoň jeden znak z každé skupiny: velká písmena, malá písmena, číslice.

Článek 5
Pravidla pro používání datové sítě a informačních systémů

5.1 Uživatel je povinen dbát všech pokynů Správce ICT a Provozovatele ICT v souvislosti s provozem datové sítě a informačních systémů. Pokyny zasílané e-mailem musí být důvěryhodné, tzn., že jsou opatřeny zaručeným elektronickým podpisem.

5.2 Zprávy, které nejsou zajištěny způsobem dle odst. 5.1, musí být uživatelem považovány za nedůvěryhodné a uživatel je povinen pravost takové zprávy ověřit.

5.3 Pokyny Správce ICT a Provozovatele ICT dle odst. 5.1 nesmí být v rozporu s touto bezpečnostní směrnicí. V případě, že pokyny nesplňují tento požadavek, uživatel se těmito pokyny neřídí a o přijetí takových pokynů informuje bezpečnostního správce.

5.4 Uživatelé si musí být vědomi toho, že jejich činnost v rámci datové sítě a v ní provozovaných informačních systémů je monitorována a logována. Tyto logy podléhají pravidelné kontrole.

Článek 6
Ochrana dat a informací

6.1 Uživatel musí se všemi daty a informacemi, se kterými přijde v datové síti MMK do styku, zacházet jako s informacemi chráněnými, bez ohledu na jejich skutečné zařazení do stupně klasifikace, která je definována v Celkové bezpečnostní politice. Tato klasifikace se na uživatele dle této bezpečnostní směrnice nevztahuje.

6.2 Uživatelé jsou povinni chránit dokumenty získané z úložiště dokumentů RM a ZM v souladu se stupněm jejich ochrany vyznačeném na jednotlivých dokumentech. Dokumenty označené příznakem „TAJNÉ“ a informace z těchto dokumentů nesmí poskytovat jiným osobám a musí je chránit před nahodilým přístupem jiných osob.

6.3 Ochrana informací se nevztahuje na informace, které jsou zjevně informacemi veřejnými a nevztahuje se na ně ochrana dle jiného předpisu.

Článek 7
Pravidla antivirové ochrany

7.1 Na všech běžných počítačích, virtuálních počítačích a noteboocích je nainstalován antivirový program, který se automaticky stará o antivirovou kontrolu v reálném čase (bez nutnosti zásahu uživatele) a plánované skenování na případný výskyt škodlivého kódu. Uživatel nesmí jakkoliv zasahovat do konfigurace antivirového programu, vypínat jej nebo jinak bránit jeho činnosti.

7.2 Uživatel je povinen zajistit aktualizaci antivirového programu a aplikaci bezpečnostních záplat na notebooku jeho připojením do internetu alespoň 1 x za měsíc.

7.3 Za antivirovou ochranu ostatních mobilních zařízení (smartphone, tablet apod.), její instalaci a aktualizaci, odpovídá uživatel, jemuž bylo zařízení svěřeno do užívání.

7.4 V případě výskytu virové nákazy nebo podezření na ni musí uživatel okamžitě přestat používat zařízení a tuto událost nahlásit jako bezpečnostní událost (viz Článek 9).

Článek 8
Hlášení poruch a závad

8.1 Poruchy, závady a nefunkčnost informačních systémů a ICT zařízení patří mezi provozní události, se kterými se musí uživatel počítat.

8.2 Uživatel je povinen hlásit poruchy a závady Správci ICT nebo Provozovateli ICT. Poruchy se oznamují osobně, e-mailem nebo telefonicky.

8.3 Uživatel je povinen účinně spolupracovat se Správcem ICT a Provozovatelem ICT při odstraňování poruch a závad a dodržovat jeho pokyny dle odst. 5.1 až 5.3.

Článek 9
Bezpečnostní události, incidenty a slabiny

9.1 Definice pojmů:

9.1.1 Bezpečnostní událostí je každá událost, která může ohrozit bezpečnost informací (kterýkoliv z atributů: důvěrnost, dostupnost, integrita) v důsledku selhání bezpečnostních opatření nebo porušení provozní směrnice. Za bezpečnostní událost se považují také tyto události ve stadiu pokusu nebo vážného podezření.

9.1.2 Bezpečnostním incidentem je narušení bezpečnosti informací nebo narušení bezpečnosti služeb v důsledku bezpečnostní události.

9.1.3 Bezpečnostní slabinou je zjištěný stav ICT prostředků nebo prostředí, který může způsobit vznik bezpečnostního incidentu.

9.2 Uživatel je povinen neprodleně oznámit objednateli všechny zjištěné bezpečnostní události, incidenty a slabiny nebo podezření na ně.

9.3 Hlášení bezpečnostních událostí, incidentů a slabin je možné písemně e-mailem, telefonicky nebo osobně. Příjemce oznámení je povinen oznamovateli písemně e-mailem potvrdit přijetí jeho oznámení. Ohlašovací povinnost uživatele je splněna, pokud bylo hlášení bezpečnostní události, incidentu nebo slabiny písemně e-mailem potvrzeno příjemcem oznámení.

9.4 Uživatel nesmí o bezpečnostních událostech, incidentech a slabinách informovat žádnou jinou osobu.

9.5 Uživatel je povinen účinně spolupracovat se Správcem ICT, Provozovatelem ICT a bezpečnostním správcem při řešení bezpečnostních událostí, incidentů a slabin, zejména poskytovat jim úplné a pravdivé informace a dodržovat jejich pokyny dle odst. 5.1 až 5.3.

Článek 10
Porušení povinností vyplývajících z bezpečnostní směrnice

10.1 O zjištěném porušení povinností vyplývajících z této provozní směrnice uživatelem bude bezpečnostní správce informovat Radu města Karviné. Ta na základě individuálního posouzení závažnosti, míry zavinění a konkrétního rizika, případně míry dopadu a následků bezpečnostního incidentu způsobeného porušením výše uvedených bezpečnostních předpisů uživatelem, uskutečnění potřebná opatření. Tím není dotčena případná právní odpovědnost uživatele.

Článek 11
Verze a schvalovací doložka

11.1 Tato Bezpečnostní směrnice pro externí uživatele (verze 1) byla schválena Radou města Karviné dne …… a nabývá účinnosti dne 1. 2. 2015.

Tomáš Hanzel v. r.
primátor

Ing. Jan Wolf v. r.
náměstek primátora

Příloha č. 5 k usnesení RM Karviné č. 252

STATUTÁRNÍ MĚSTO
KARVINÁ

Bezpečnostní politika MMK

Provozní a bezpečnostní směrnice Technologického centra Karviná (verze 1)

Schváleno:	28.01.2015
Účinnost:	01.02.2015
Zpracovatel:	Odbor organizační

Článek 1
Úvodní ustanovení

1.1 Technologické centrum Karviná (dále jen „TCK“) je součástí datové sítě Magistrátu města Karviné (dále jen „MMK“) a slouží k poskytování dále vymezených služeb. Provozovatelem TCK je statutární město Karviná (dále jen „provozovatel“).

1.2 Služby TCK mohou být poskytovány těmto organizacím (dále jen „klienti TCK“):

1.2.1 organizacím zřízeným nebo založeným statutárním městem Karviná,

1.2.2 obcím ve správním obvodu statutárního města Karviná,

1.2.3 organizacím zřízeným nebo založeným obcemi ve správním obvodu statutárního města Karviná.

1.3 Tato bezpečnostní směrnice stanovuje povinnosti uživatelů spojené s přístupem k ICT prostředkům MMK. Je závazná pro zaměstnance klientů TCK, kteří mají přístup k ICT prostředkům MMK. Tito zaměstnanci klienta TCK (dále jen „uživatelé“) mají povinnost seznámit se a dodržovat tuto provozní a bezpečnostní směrnici.

Článek 2
Vymezení služeb

2.1 Služby poskytované TCK:

2.1.1 provozování elektronického systému spisové služby,

2.1.2 provozování negarantovaného úložiště dokumentů spisové služby,

2.1.3 poskytování technické podpory k provozovaným informačních systémům.

2.2 Pro poskytování informací o službách a provozu TCK je zřízena webová stránka „TC Karviná“, která je součástí oficiálních webových stránek statutárního města Karviné (http://www.karvina.cz/portal/page/portal/uvodni_stranka/projekty/tc).

Článek 3
Provozní podmínky

3.1 Provozem a správou TCK je pověřeno oddělení informačních služeb Odboru organizačního Magistrátu města Karviné (dále jen „Správce TCK“).

3.2 Správce TCK není správcem informačního systému veřejné správy ve smyslu zákona 365/2000 Sb., o informačních systémech veřejné správy, pro informační systémy provozované v TCK pro klienta TCK. Správce TCK vykonává pro povinné subjekty dle tohoto zákona pouze činnosti provozovatele.

3.3 Provoz TCK je nepřetržitý s výjimkou nezbytného přerušení provozu po dobu provádění údržby nebo servisního zásahu. Informace o plánovaných odstávkách TCK jsou zveřejňovány na webové stránce TCK.

Článek 4
Práva a povinnosti uživatelů

4.1 Uživatelé mají právo užívat služby TCK na základě samostatně uzavřených smluv (v případě obcí a jimi zřízených nebo založených organizací) nebo na základě rozhodnutí Rady města Karviné (v případě organizací zřízených nebo založených statutárním městem Karviná a neuvolněných členů Zastupitelstva města Karviné).

4.2 Uživatelé mají povinnost užívat služby TCK v souladu s touto provozní směrnicí.

4.3 Uživatelé mají povinnost užívat služby TCK pouze v rozsahu a způsobem, který byl smluvně sjednán.

4.4 Uživatelé jsou povinni vyvinout maximální součinnost při vyřizování požadavků na poskytnutí technické podpory.

Článek 5
Poskytování technické podpory

5.1 Uživatelům je poskytována technická podpora určenými zaměstnanci Správce TCK (dále jen „pracovníci technické podpory“). Kontakty a další informace k poskytování technické podpory jsou zveřejněny na webové stránce TCK.

5.2 Požadavky na technickou podporu jsou přijímány prostřednictvím elektronického formuláře, který je k dispozici na webové stránce TCK.

5.3 Technická podpora je poskytována klientům TCK bezplatně v pracovní dny v době od 06:00 do 18:00 hod. v následujícím rozsahu:

5.3.1 pomoc s instalací software nezbytného k využívání služeb TCK (klientský program, certifikáty zabezpečení),

5.3.2 pomoc při řešení technických problémů při využívání služeb TCK (klientský program, certifikáty zabezpečení),

5.3.3 poskytování metodické pomoci při využívání služeb TCK (ovládání klientského programu),

5.3.4 provádění administračních zásahů ve specifickém nastavení služeb pro klienta, pokud byla ve smlouvě tato možnost sjednána.

5.4 Předmětem technické podpory není:

5.4.1 řešení technických problémů s hardware klienta,

5.4.2 řešení technických problémů se software klienta, s výjimkou klientských programů nezbytných pro využívání služeb TCK,

5.4.3 řešení technických problémů s certifikáty zabezpečení, které nejsou nezbytné pro poskytování služeb TCK,

5.4.4 školící činnost.

5.5 Řešení požadavků na technickou podporu je uskutečňováno pracovníky technické podpory těmito formami:

a) telefonická konzultace,

b) e-mailová konzultace,

c) připojením ke klientovi pomocí prostředků vzdálené pomoci (prostřednictvím aplikace zveřejněné na webové stránce TCK); instalaci potřebného software a nastavení PC pro vzdálené připojení je povinen si zajistit klient vlastními silami.

O způsobu poskytnutí technické podpory rozhoduje vždy pracovník technické podpory, který požadavek vyřizuje.

Technická podpora nebude poskytnuta klientům, kteří neposkytnou pracovníkům technické podpory dostatečné informace nebo prostředky, které jsou k řešení požadavku nezbytné (např. přístup k počítači pomocí prostředků vzdálené pomoci).

5.6 Provozovatel může poskytovat prostřednictvím Správce TCK další služby nad rámec základních služeb (např. hromadná školení uživatelů, metodické dny apod.). O těchto službách, možnostech a podmínkách jejich využití informuje provozovatel na webové stránce TCK.

Článek 6
Zajištění bezpečnosti

6.1 Řízení bezpečnost TCK je součástí Bezpečnostní politiky MMK a provádí se dle této provozní a bezpečnostní směrnice. Všichni uživatelé mají povinnost dodržovat tuto provozní směrnici.

6.2 Zřizování, změna a rušení uživatelských účtů

6.2.1 Vytváření nového uživatelského účtu, jeho změny nebo zrušení se provádí na základě žádosti podané oprávněným zástupcem organizace, jež je klientem TCK, podané Správci TCK.

6.2.2 Zřízení, změny a zrušení uživatelských účtů schvaluje vždy bezpečnostní správce. Ten ověřuje, že byly splněny podmínky udělení uživatelského přístupu, zejména, že jsou řádně uzavřeny smlouvy o poskytování služeb TCK.

6.2.3 V případě zřízení nového uživatelského účtu předá Správce TCK uživateli jeho identifikační údaje: přihlašovací jméno a jednorázové heslo, které si musí uživatel po prvním přihlášení změnit.

6.3 Ochrana uživatelských účtů a hesel

6.3.1 Uživatelský účet je vždy identifikován jménem a příjmením uživatele a smí jej používat pouze osoba, pro kterou byl zřízen.

6.3.2 Identifikační údaje k uživatelskému účtu, zejména přístupové heslo, musí uživatel udržovat v tajnosti a nesmí je poskytovat žádným dalším osobám.

6.3.3 Identifikační údaje k uživatelskému účtu, zejména přístupové heslo, uživatel nesmí zapisovat na lehce přístupná místa. V případě, že si chce pro vlastní potřebu uložit záznam o přihlašovacích údajích, musí to učinit tak, aby nebyl přístupný žádné jiné osobě.

6.3.4 Uživatel nesmí umožnit žádné další osobě pracovat s informačním systémem prostřednictvím svého uživatelského účtu.

6.3.5 V případě podezření na vyzrazení hesla je uživatel povinen neprodleně své heslo změnit.

6.3.6 Požadavky na kvalitu přístupového hesla:

a) Minimální délka: 8 znaků;

b) Maximální délka: 12 znaků;

c) Minimální složitost (komplexita): alespoň jeden znak z každé skupiny: velká písmena, malá písmena, číslice.

6.4 Povinnosti uživatelů

6.4.1 Uživatel je povinen dbát všech pokynů Správce TCK v souvislosti s provozem TCK a informačních systémů. Pokyny zasílané e-mailem musí být důvěryhodné, tzn., že jsou opatřeny zaručeným elektronickým podpisem.

6.4.2 Zprávy, které nejsou zajištěny způsobem dle odst. 6.4.1, musí být uživatelem považovány za nedůvěryhodné a uživatel je povinen pravost takové zprávy ověřit.

6.4.3 Pokyny Správce TCK dle odst. 6.4.1 nesmí být v rozporu s touto provozní směrnicí. V případě, že pokyny nesplňují tento požadavek, uživatel se těmito pokyny neřídí a o přijetí takových pokynů informuje bezpečnostního správce.

6.4.4 Uživatelé si musí být vědomi toho, že jejich činnost v rámci TCK a v něm provozovaných informačních systémů je monitorována a logována. Tyto logy podléhají pravidelné kontrole.

6.5 Ochrana dat a informací:

6.5.1 Správce TCK není vlastníkem dat zpracovávaných v informačních systémech poskytovaných prostřednictvím TCK. Klient TCK si proto musí zajistit ochranu těchto informací od momentu, kdy tyto informace opustí informační systém. Uživatelé jsou také povinni dodržovat jiné[1] předpisy vztahující se na ochranu informací.

6.6 Hlášení poruch a závad

6.6.1 Poruchy, závady a nefunkčnost informačních systémů patří mezi provozní události, se kterými se musí uživatel počítat.

6.6.2 Uživatel je povinen hlásit poruchy a závady Správci TCK. Poruchy se oznamují e-mailem nebo telefonicky.

6.6.3 Uživatel je povinen účinně spolupracovat se Správcem TCK při odstraňování poruch a závad a dodržovat jeho pokyny dle odst. 6.4 a násl.

6.7 Bezpečnostní události, incidenty a slabiny

6.7.1 Definice pojmů:

a) Bezpečnostní událostí je každá událost, která může ohrozit bezpečnost informací (kterýkoliv z atributů: důvěrnost, dostupnost, integrita) v důsledku selhání bezpečnostních opatření nebo porušení provozní směrnice. Za bezpečnostní událost se považují také tyto události ve stadiu pokusu nebo vážného podezření.

b) Bezpečnostním incidentem je narušení bezpečnosti informací nebo narušení bezpečnosti služeb TCK v důsledku bezpečnostní události.

c) Bezpečnostní slabinou je zjištěný stav ICT prostředků nebo prostředí, který může způsobit vznik bezpečnostního incidentu.

6.7.2 Uživatel je povinen neprodleně oznámit objednateli všechny zjištěné bezpečnostní události, incidenty a slabiny nebo podezření na ně.

6.7.3 Hlášení bezpečnostních událostí, incidentů a slabin je možné písemně e-mailem, telefonicky nebo osobně. Příjemce oznámení je povinen oznamovateli písemně e-mailem potvrdit přijetí jeho oznámení. Ohlašovací povinnost uživatele je splněna, pokud bylo hlášení bezpečnostní události, incidentu nebo slabiny písemně e-mailem potvrzeno příjemcem oznámení.

6.7.4 Uživatel nesmí o bezpečnostních událostech, incidentech a slabinách informovat žádnou jinou osobu.

6.7.5 Uživatel je povinen účinně spolupracovat se Správcem TCK a bezpečnostním správcem při řešení bezpečnostních událostí, incidentů a slabin, zejména poskytovat jim úplné a pravdivé informace a dodržovat jejich pokyny dle odst. 6.4 a násl.

Článek 7

[1] Např. zákon č. 101/2000 Sb., o ochraně osobních údajů, a interní předpisy organizace, jež je klientem TCK.

Porušení povinností vyplývajících z provozní směrnice

7.1 O zjištěném porušení povinností vyplývajících z této provozní směrnice bude bezpečnostní správce informovat jeho zaměstnavatele. Ten na základě individuálního posouzení závažnosti, míry zavinění a konkrétního rizika, případně míry dopadu a následků bezpečnostního incidentu způsobeného porušením výše uvedených bezpečnostních předpisů uživatelem, uskutečnění potřebná opatření, o kterých informuje bezpečnostního správce. Tím není dotčena případná právní odpovědnost uživatele.

Článek 8
Závěrečná ustanovení

8.1 Tato Provozní a bezpečnostní směrnice Technologického centra Karviná (verze1) ruší Provozní směrnici Technologického centra Karviná (verze 1) schválenou dne 14. 6. 2011.

8.2 Provozní a bezpečnostní směrnice Technologického centra Karviná (verze 1) byla schválena Radou města Karviné dne ……. nabývá účinnosti dne 1. 2. 2015.

Tomáš Hanzel v. r.
primátor

Ing. Jan Wolf v. r.
náměstek primátora